

**Tabellen**  
**Gebiet, Bevölkerung und Arbeitsmarkt**

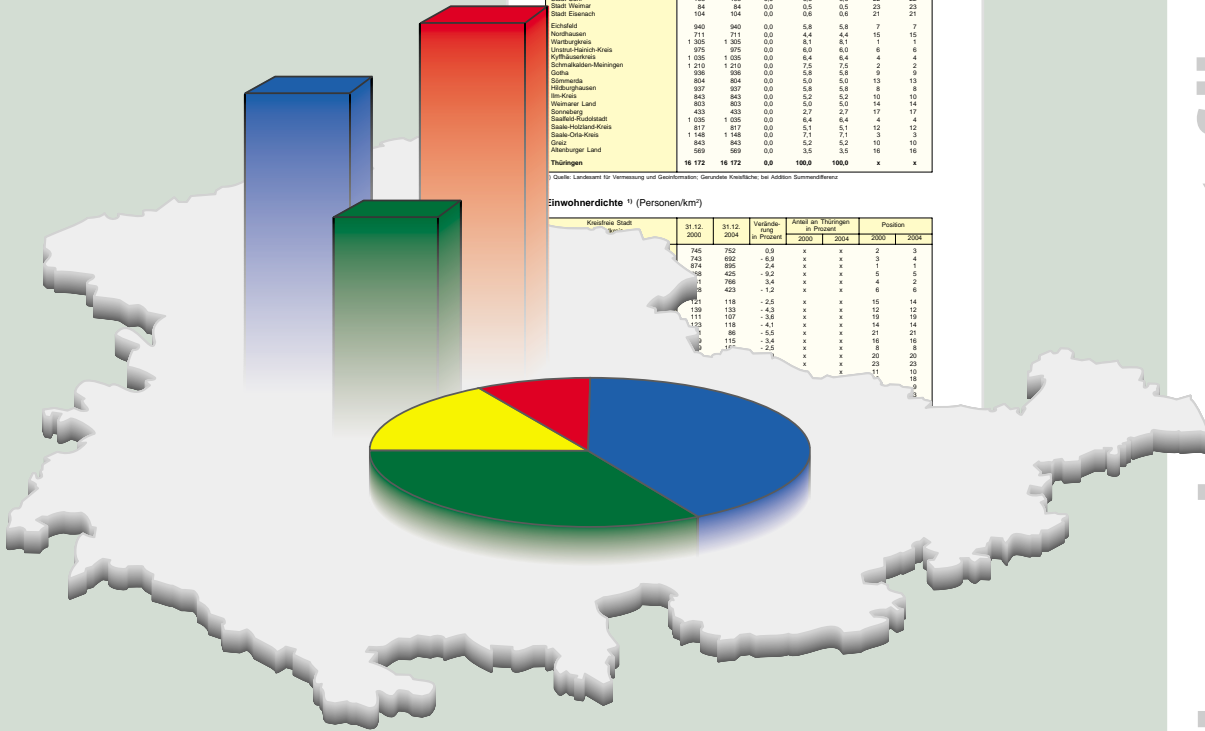
**Fläche <sup>1)</sup> (km<sup>2</sup>)**

| Kreis/Bezirk<br>Landkreis | 31.12.        | 31.12.        | Veränderung<br>in Prozent | Anteil an Thüringen |              | Position |          |
|---------------------------|---------------|---------------|---------------------------|---------------------|--------------|----------|----------|
|                           | 2000          | 2004          |                           | 2000                | 2004         | 2000     | 2004     |
| Stadt Erfurt              | 269           | 269           | 0,0                       | 1,7                 | 1,7          | 18       | 18       |
| Stadt Gera                | 352           | 352           | 0,0                       | 0,9                 | 0,9          | 19       | 19       |
| Stadt Jena                | 114           | 114           | 0,0                       | 0,7                 | 0,7          | 20       | 20       |
| Stadt Suhl                | 103           | 103           | 0,0                       | 0,6                 | 0,6          | 22       | 22       |
| Stadt Weimar              | 84            | 84            | 0,0                       | 0,5                 | 0,5          | 23       | 23       |
| Stadt Eisenach            | 104           | 104           | 0,0                       | 0,6                 | 0,6          | 21       | 21       |
| Eichsfeld                 | 940           | 940           | 0,0                       | 5,8                 | 5,8          | 7        | 7        |
| Northausen                | 711           | 711           | 0,0                       | 4,4                 | 4,4          | 15       | 15       |
| Harzburger Kreis          | 1.305         | 1.305         | 0,0                       | 8,1                 | 8,1          | 1        | 1        |
| Unmützel-Hainb.-Kreis     | 875           | 875           | 0,0                       | 6,0                 | 6,0          | 6        | 6        |
| Kyffhäuserkreis           | 1.035         | 1.035         | 0,0                       | 6,4                 | 6,4          | 4        | 4        |
| Schmalkalden-Meerungen    | 1.210         | 1.210         | 0,0                       | 7,5                 | 7,5          | 2        | 2        |
| Gotha                     | 236           | 236           | 0,0                       | 5,8                 | 5,8          | 9        | 9        |
| Sömmerda                  | 804           | 804           | 0,0                       | 5,0                 | 5,0          | 13       | 13       |
| Hildburghausen            | 937           | 937           | 0,0                       | 5,8                 | 5,8          | 8        | 8        |
| Hain-Kreis                | 845           | 845           | 0,0                       | 5,2                 | 5,2          | 10       | 10       |
| Weimarer Land             | 803           | 803           | 0,0                       | 5,0                 | 5,0          | 14       | 14       |
| Sonneberg                 | 433           | 433           | 0,0                       | 2,7                 | 2,7          | 17       | 17       |
| Saalfeld-Rudolstadt       | 1.035         | 1.035         | 0,0                       | 6,4                 | 6,4          | 4        | 4        |
| Saale-Holzland-Kreis      | 817           | 817           | 0,0                       | 5,1                 | 5,1          | 12       | 12       |
| Saale-Orla-Kreis          | 1.148         | 1.148         | 0,0                       | 7,1                 | 7,1          | 3        | 3        |
| Unter-Aller               | 843           | 843           | 0,0                       | 6,0                 | 6,0          | 10       | 10       |
| Aaberburger Land          | 569           | 569           | 0,0                       | 3,5                 | 3,5          | 16       | 16       |
| <b>Thüringen</b>          | <b>16 172</b> | <b>16 172</b> | <b>0,0</b>                | <b>100,0</b>        | <b>100,0</b> | <b>x</b> | <b>x</b> |

<sup>1)</sup> Quelle: Landesamt für Vermessung und Geoinformation, Geodaten-Kreisfiche, der Abteilung Statistik

**Einwohnerdichte <sup>1)</sup> (Personen/km<sup>2</sup>)**

| Kreis/Bezirk<br>Landkreis | 31.12. | 31.12. | Veränderung<br>in Prozent | Anteil an Thüringen |      | Position |      |
|---------------------------|--------|--------|---------------------------|---------------------|------|----------|------|
|                           | 2000   | 2004   |                           | 2000                | 2004 | 2000     | 2004 |
| 745                       | 752    | 0,9    | x                         | x                   | 2    | 3        |      |
| 244                       | 692    | 6,9    | x                         | x                   | 1    | 4        |      |
| 596                       | 425    | -2,3   | x                         | x                   | 5    | 5        |      |
| 1                         | 768    | 3,4    | x                         | x                   | 4    | 2        |      |
| 6                         | 423    | 1,2    | x                         | x                   | 6    | 6        |      |
| 181                       | 118    | -2,5   | x                         | x                   | 15   | 14       |      |
| 139                       | 133    | -4,3   | x                         | x                   | 12   | 12       |      |
| 111                       | 107    | -3,6   | x                         | x                   | 19   | 19       |      |
| 133                       | 118    | -4,1   | x                         | x                   | 14   | 14       |      |
| 3                         | 86     | -5,5   | x                         | x                   | 21   | 21       |      |
| 9                         | 115    | -3,4   | x                         | x                   | 18   | 18       |      |
| 5                         | 86     | -5,5   | x                         | x                   | 23   | 23       |      |
| 8                         | 115    | -3,4   | x                         | x                   | 20   | 20       |      |
| 7                         | 86     | -5,5   | x                         | x                   | 22   | 22       |      |
| 10                        | 115    | -3,4   | x                         | x                   | 19   | 19       |      |
| 4                         | 86     | -5,5   | x                         | x                   | 24   | 24       |      |



# Thüringer Kreise im Vergleich

Ausgabe 2005



## **Impressum – Thüringer Kreise im Vergleich**

### ***Herausgeber:***

Thüringer Landesamt für Statistik  
Europaplatz 3, 99091 Erfurt

### ***Auskunft erteilt:***

Präsidialbereich Grundsatzfragen, Presse  
Ronald Münzberg  
Telefon 0361 37-84111  
Telefax 0361 37-84697

E-Mail: [RMuenzberg@tls.thueringen.de](mailto:RMuenzberg@tls.thueringen.de)  
Internet: <http://www.tls.thueringen.de>

### ***Satz und Druck:***

Thüringer Landesamt für Statistik

Bezugspreis: 11,50 Euro

Bestell-Nr.: 40407

© Thüringer Landesamt für Statistik, Erfurt, Oktober 2005

Für nichtgewerbliche Zwecke sind Vervielfältigung und unentgeltliche Verbreitung, auch auszugsweise, mit Quellenangabe gestattet. Die Verbreitung, auch auszugsweise, über elektronische Systeme/Datenträger bedarf der vorherigen Zustimmung. Alle übrigen Rechte bleiben vorbehalten.

# Thüringer Kreise im Vergleich

Ausgabe 2005

## Inhalt

|                              |    |
|------------------------------|----|
| <b>Vorbemerkung</b> _____    | 3  |
| <b>Kreisfreie Städte</b>     |    |
| Stadt Erfurt _____           | 5  |
| Stadt Gera _____             | 9  |
| Stadt Jena _____             | 13 |
| Stadt Suhl _____             | 17 |
| Stadt Weimar _____           | 21 |
| Stadt Eisenach _____         | 25 |
| <b>Landkreise</b>            |    |
| Eichsfeld _____              | 29 |
| Nordhausen _____             | 33 |
| Wartburgkreis _____          | 37 |
| Unstrut-Hainich-Kreis _____  | 41 |
| Kyffhäuserkreis _____        | 45 |
| Schmalkalden-Meiningen _____ | 49 |
| Gotha _____                  | 53 |
| Sömmerda _____               | 57 |
| Hildburghausen _____         | 61 |
| Ilm-Kreis _____              | 65 |
| Weimarer Land _____          | 69 |
| Sonneberg _____              | 73 |
| Saalfeld-Rudolstadt _____    | 77 |
| Saale-Holzland-Kreis _____   | 81 |
| Saale-Orla-Kreis _____       | 85 |
| Greiz _____                  | 89 |
| Altenburger Land _____       | 93 |

|   |     |
|---|-----|
| <b>Grafiken zu den Kennziffern nach Kreisen</b> ..... | 97  |
| Gebiet, Bevölkerung, Arbeitsmarkt .....               | 98  |
| Wirtschaft, Gewerbeanzeigen und Insolvenzen .....     | 113 |
| Wohnungen, Tourismus und Verkehr .....                | 129 |
| Bildung und Gesundheitswesen .....                    | 138 |
| Finanzen .....  | 146 |

|   |     |
|---|-----|
| <b>Tabellen – Kennziffern nach Kreisen</b> .....  | 149 |
| Gebiet, Bevölkerung und Arbeitsmarkt .....        | 150 |
| Wirtschaft, Gewerbeanzeigen und Insolvenzen ..... | 157 |
| Wohnungen, Tourismus und Verkehr .....            | 165 |
| Bildung und Gesundheitswesen .....                | 170 |
| Finanzen .....                                    | 174 |



## Vorbemerkung

Das bestehende Angebot von Veröffentlichungen des Thüringer Landesamtes für Statistik wird mit dieser Publikation weiter vervollständigt. Sie verfolgt das Ziel, die Entwicklung der einzelnen Landkreise und Kreisfreien Städte zu untersuchen und darzustellen. Die Publikation enthält sowohl Informationen für jeden einzelnen Landkreis bzw. jede Kreisfreie Stadt als auch zusammenfassende und vergleichende Darstellungen aller Kreise.

Die Veröffentlichung informiert einerseits über allgemeine und geografische Angaben der Landkreise und Kreisfreien Städte, wie z.B. Anschrift, Telefonnummer, E-Mail-Adresse des Landratsamtes bzw. der Stadtverwaltung sowie zur geografischen Lage des Kreises. Andererseits untersucht sie die wirtschaftlichen und sozialen Strukturen der Kreise und zeigt Entwicklungstendenzen auf.

Die Veröffentlichung gliedert sich in drei Teile:

In einem ersten beschreibenden Teil wird eine textliche Interpretation der statistischen Ergebnisse vorgenommen und für jeden Landkreis und jede Kreisfreie Stadt informiert eine tabellarische Übersicht über wichtige soziale und wirtschaftliche Indikatoren. Die statistischen Daten beziehen sich im Wesentlichen auf die Jahre 2000 und 2004 und beinhalten neben den absoluten Daten auch Veränderungsraten und Anteilsgrößen. Weiterhin ist bei jeder Kennziffer die Rangfolge (Position\*) des Landkreises bzw. der Kreisfreien Stadt aufgeführt.

Im zweiten Teil der Veröffentlichung ist ein Grafikeil mit den Kennziffern der Landkreise und Kreisfreien Städte gegliedert nach der Rangfolge aufgeführt.

Der dritte Abschnitt der Veröffentlichung besteht aus einem Tabellenteil, der noch einmal alle Merkmale in der Gliederung nach Kreisen in übersichtlicher Form enthält.

\* Die Position des jeweiligen Kreises wird **unabhängig vom Inhalt der Kennziffer** allein durch mathematische Kriterien bestimmt, d. h. der mathematisch größte Wert entspricht der Position 1. Sind **Werte gesperrt**, wird die laufende Positionsnummer nur für Kreise mit Wertangabe vergeben.

Erfurt, im August 2005

Günter Kromholz  
Präsident des  
Thüringer Landesamtes für Statistik



## Stadt Erfurt



*Erfurt ist die Landeshauptstadt und größte Stadt des Bundeslandes Thüringen sowie eines der drei Oberzentren des Landes. Die Universitätsstadt ist katholischer Bischofssitz, Sitz des Bundesarbeitsgerichts und hat den Status einer Kreisfreien Stadt.*

*Nachbarkreise der Stadt Erfurt sind im Norden der Kreis Sömmerda, im Osten das Weimarer Land, im Süden der Ilm-Kreis und im Westen der Kreis Gotha.*

*Bekannt ist Erfurt durch das einmalige Ensemble von Dom und St. Severi; weltbekannter Schatz des Erfurter Domes ist die 1497 durch den Glockengießermeister Gerhard von Wou aus Kampen gegossene "Große Glocke", die "Gloriosa". Die Krämerbrücke, eine 125 m lange steinerne 6-Bogenbrücke, beidseitig mit 34 Wohn- und Handelshäusern bebaut, ist ein weltbekanntes weiteres Wahrzeichen Erfurts.*

*Erfurt liegt im Süden des Thüringer Beckens, in einem weiten Becken des Flusses Gera, einem Nebenfluss der Unstrut. Im Süden wird das Stadtgebiet von bewaldeten Höhen umkränzt. Die größte Ausdehnung des Stadtgebiets beträgt von Nord nach Süd 21 km und von Ost nach West 22,4 km.*

*Die zentrale und verkehrsgünstige Lage Erfurts – bereits im Mittelalter war hier der Schnittpunkt der beiden wichtigsten Handelsstraßen: die Nürnberger Geleitstraße (Nord-Süd) und die "via regia" (Ost-West) – ist der Grund für die Verkehrsentwicklung mit dem "Erfurter Kreuz" der Bundesautobahnen A 4 und A 71, dem geplanten ICE-Knoten Erfurt und dem Flughafen Erfurt-Bindersleben.*

### Allgemeine Angaben

|                          |                            |
|--------------------------|----------------------------|
| Schlüssel                | 16051                      |
| Anschrift der Verwaltung | 99084 Erfurt, Fischmarkt 1 |
| Telefon                  | 0361 65500                 |
| Telefax                  | 0361 6551129               |
| eMail                    | stadtverwaltung@erfurt.de  |
| Internetadresse          | www.erfurt.de              |
| Oberbürgermeister        | Herr Manfred Ruge          |

### Gebiet, Bevölkerung und Arbeitsmarkt

Mit einer Fläche von 269 km<sup>2</sup> ist die Kreisfreie Stadt Erfurt der sechstkleinste Kreis Thüringens. Seine Einwohnerzahl betrug am 31.12.2004 insgesamt 202 450 Personen (Position 1 aller 23 Kreise). Damit wohnten 8,6 Prozent der Bevölkerung Thüringens in diesem Kreis. Die Bevölkerungszahl hat sich im Jahr 2004 um 805 Personen erhöht (im Jahr 2000 Rückgang um 703 Personen). Der Ausländeranteil betrug 3,1 Prozent (Position 4).

Die Einwohnerdichte lag am Jahresende 2004 bei 752 Personen je km<sup>2</sup> (Position 3); am 31.12.2000 betrug sie noch 745 Personen je km<sup>2</sup>.

Im Jahr 2004 wurden in der Stadt Erfurt 1 763 Kinder lebend geboren (Position 1), im Jahr 2000 lag die Zahl der Lebendgeborenen bei 1 707. Die Zahl der Lebendgeborenen pro 1000 Einwohner erreichte im Jahr 2004 mit 8,7 die 2. Position unter allen Kreisen.

Die Zahl der Gestorbenen war mit 1 988 (Position 1) um 62 Personen niedriger als im Jahr 2000. Die Zahl der Gestorbenen pro 1000 Einwohner erreichte im Jahr 2004 mit 9,8 die 19. Position unter allen Kreisen.

Im Jahr 2004 waren in der Stadt Erfurt durchschnittlich 19 456 Personen arbeitslos (Position 1), 2 095 (+ 12,1 Prozent) mehr als im Jahr 2000. Damit hatte die Stadt Erfurt einen Anteil von 9,4 Prozent. Die Arbeitslosenquote (bezogen auf die abhängigen zivilen Erwerbspersonen) betrug 19,8 Prozent (2000: 17,4 Prozent), was die Position 8 unter allen Kreisen bedeutet.

### Wirtschaft, Gewerbeanzeigen und Insolvenzen

Die Stadt Erfurt erwirtschaftete im Jahr 2003 ein Bruttoinlandsprodukt (BIP) in jeweiligen Preisen von 5 612 Mill. Euro (Position 1), was einem Anteil am gesamten BIP Thüringens von 13,5 Prozent entsprach. Im Vergleich zu 2000 stieg das BIP um 3,8 Prozent.

Das BIP je Erwerbstätigen betrug im Jahr 2003 insgesamt 42 266 Euro, was Position 6 entsprach.

Im Bergbau und Verarbeitenden Gewerbe der Stadt Erfurt waren im Jahr 2004 durchschnittlich 6 448 Personen (Position 9) beschäftigt, 4,4 Prozent aller Beschäftigten im Bergbau und Verarbeitenden Gewerbe Thüringens. Im Vergleich zu 2000 hat sich die Beschäftigtenzahl um 9,2 Prozent verringert.

Der im Jahr 2004 erwirtschaftete Umsatz betrug 982 Mill. Euro (Position 10), 3,6 Prozent weniger als im Jahr 2000. Der Anteil am Umsatz im Bergbau und Verarbeitenden Gewerbe Thüringens erreichte 4,2 Prozent.

Die Exportquote im Bergbau und Verarbeitenden Gewerbe erhöhte sich von 16,6 Prozent im Jahr 2000 auf 18,9 Prozent im Jahr 2004 (Position 12).

Die Arbeitsproduktivität (Umsatz je Beschäftigten) hat sich gegenüber dem Jahr 2000 um 6,2 Prozent erhöht. Mit einem Umsatz je Beschäftigten von 152 324 Euro erreichte die Kreisfreie Stadt Erfurt bei der Arbeitsproduktivität im Bergbau und Verarbeitenden Gewerbe im Jahr 2004 die Position 8.

Im Baugewerbe waren im Jahr 2004 durchschnittlich 2 904 Personen beschäftigt (Position 1), 11,4 Prozent aller Beschäftigten im Baugewerbe Thüringens. Im Vergleich zu 2000 ist die Beschäftigtenzahl in der Stadt Erfurt um 45,8 Prozent zurückgegangen.

Im Jahr 2004 wurde ein Umsatz von 314 Mill. Euro erwirtschaftet (Position 1), 44,2 Prozent weniger als im Jahr 2000. Der Anteil am Umsatz des Thüringer Baugewerbes insgesamt betrug 12,6 Prozent.

Die Arbeitsproduktivität (Umsatz je Beschäftigten) hat sich gegenüber dem Jahr 2000 um 3,0 Prozent erhöht. Mit einem Umsatz je Beschäftigten von 108 074 Euro erreichte die Kreisfreie Stadt Erfurt bei der Arbeitsproduktivität im Baugewerbe im Jahr 2004 die Position 7.

Im Jahr 2004 wurden in der Stadt Erfurt 2 756 Gewerbe (Position 1) angemeldet (10,9 Prozent aller Gewerbeanmeldungen Thüringens) und 1 956 Gewerbe (Position 1) abgemeldet (10,7 Prozent). Im Vergleich zu 2000 ist die Zahl der Gewerbeanmeldungen um 21,2 Prozent gestiegen, während die Zahl der Gewerbeabmeldungen um 15,9 Prozent zurückging. Auf 100 Gewerbeanmeldungen entfielen in der Stadt Erfurt 71 Gewerbeabmeldungen (Position 11).

Die Zahl der Insolvenzen erreichte im Jahr 2004 insgesamt 342 (Position 1), was einem Anteil von 10,8 Prozent an allen Insolvenzen Thüringens entsprach. Gegenüber 2000 hat sich die Zahl der Insolvenzen um 58,3 Prozent erhöht.

### Wohnungen, Tourismus und Verkehr

Der Wohnungsbestand hat sich in der Stadt Erfurt von 112 731 Wohnungen am 31.12.2000 auf 112 437 (Position 1) am 31.12.2004 verringert.

Die durchschnittliche Wohnfläche je Wohnung betrug am Jahresende 2004 insgesamt 66,8 m<sup>2</sup>, die zweitkleinste Wohnfläche aller Kreise in Thüringen.

Die durchschnittliche Wohnfläche je Einwohner betrug am Jahresende 2004 insgesamt 37,1 m<sup>2</sup>, was der Position 18 aller Kreise in Thüringen entsprach.

Im Jahr 2004 kamen 305 936 Besucher (Position 1) in die Stadt Erfurt, was einem Anteil an Thüringen insgesamt von 10,7 Prozent entsprach. Im Vergleich zu 2000 hat sich die Zahl der Gäste um 3,2 Prozent erhöht. Mit einer durchschnittlichen Aufenthaltsdauer von 1,8 Tagen lag der Kreis auf Position 22 aller Kreise.

Die Zahl der Verkehrsunfälle in der Stadt Erfurt war im Jahr 2004 mit 5 256 (8,7 Prozent aller Verkehrsunfälle in

Thüringen; Position 1) trotz eines um 2,3 Prozent gestiegenen Fahrzeugbestands (Stand 1.1.2005 zu Stand 1.1.2001) um 18,0 Prozent niedriger als im Jahr 2000. Die Zahl der dabei Getöteten ging um 2 auf 8 zurück (Position 14). Bei der Zahl der Getöteten je 1000 Verkehrsunfälle belegte die Stadt Erfurt mit 1,5 die Position 20.

### Bildung und Gesundheitswesen

Im Schuljahr 2004/2005 besuchten in der Stadt Erfurt 18 115 Schüler (8,7 Prozent aller Schüler Thüringens; Position 1) in 975 Klassen (8,6 Prozent; Position 1) 69 allgemein bildende Schulen (7,1 Prozent; Position 1). Die Schülerzahl ging gegenüber dem Schuljahr 2000/2001 um 22,0 Prozent, die der Klassen um 16,9 Prozent und die der Schulen um 11,5 Prozent zurück. Mit einer durchschnittlichen Schülerzahl je Klasse von 18,6 nahm der Kreis im Schuljahr 2004/2005 die Position 7 ein.

Am 31.12.2004 gab es in der Kreisfreien Stadt Erfurt 928 Ärzte (11,9 Prozent aller Ärzte in Thüringen; Position 2). Am Jahresende 2000 lag deren Zahl bei 915. Im Durchschnitt behandelte ein Arzt 217 Bürger (Position 19); im Jahr 2000 lag diese Relation bei 219 Bürgern je Arzt.

Am 31.12.2004 gab es in der Kreisfreien Stadt Erfurt 241 Zahnärzte (11,5 Prozent aller Zahnärzte in Thüringen; Position 1). Am Jahresende 2000 lag deren Zahl bei 242. Im Durchschnitt behandelte ein Zahnarzt 837 Bürger (Position 22); im Jahr 2000 lag diese Relation bei 829 Bürgern je Zahnarzt.

### Finanzen

Die Schulden der Gemeinden und Gemeindeverbände je Einwohner betragen im Jahr 2004 insgesamt 1 125 Euro (Position 17) und waren damit um 8,9 Prozent höher als im Jahr 2000.

| Kennziffer  | Mengen-<br>einheit    | 2000    | 2004                 | Verän-<br>derung<br>in Prozent | Anteil an Thürin-<br>gen in Prozent |                    | Position |                 |
|---|-----------------------|---------|----------------------|--------------------------------|-------------------------------------|--------------------|----------|-----------------|
|   |                       |         |                      |                                | 2000                                | 2004               | 2000     | 2004            |
| <b>Gebiet, Bevölkerung und Arbeitsmarkt</b>       |                       |         |                      |                                |                                     |                    |          |                 |
| Fläche <sup>1)</sup>                              | km <sup>2</sup>       | 269     | 269                  | 0,0                            | 1,7                                 | 1,7                | 18       | 18              |
| Einwohnerdichte <sup>1)</sup>                     | Pers./km <sup>2</sup> | 745     | 752                  | 0,9                            | x                                   | x                  | 2        | 3               |
| Bevölkerung insgesamt <sup>1)</sup>               | Personen              | 200 564 | 202 450              | 0,9                            | 8,2                                 | 8,6                | 1        | 1               |
| Ausländeranteil <sup>1)</sup>                     | Prozent               | 2,3     | 3,1                  | x                              | 10,8                                | 13,1               | 3        | 4               |
| Lebendgeborene                                    | Personen              | 1 707   | 1 763                | 3,3                            | 9,7                                 | 10,2               | 1        | 1               |
| Lebendgeborene je 1000 Einwohner                  | Anzahl                | 8,5     | 8,7                  | 2,4                            | x                                   | x                  | 2        | 2               |
| Gestorbene  | Personen              | 2 050   | 1 988                | - 3,0                          | 7,9                                 | 7,8                | 1        | 1               |
| Gestorbene je 1000 Einwohner                      | Anzahl                | 10,2    | 9,8                  | - 3,9                          | x                                   | x                  | 17       | 19              |
| Saldo Lebendgeborene/Gestorbene                   | Personen              | -343    | - 225                | x                              | x                                   | x                  | 10       | 8               |
| Zuzüge  | Personen              | 7 105   | 8 689                | 22,3                           | 10,9                                | 13,6               | 1        | 1               |
| Wegzüge   | Personen              | 7 465   | 7 666                | 2,7                            | 10,0                                | 10,4               | 1        | 1               |
| Saldo Zuzüge/Wegzüge                              | Personen              | -360    | 1 023                | x                              | x                                   | x                  | 11       | 1               |
| Saldo Bevölkerung insgesamt <sup>2)</sup>         | Personen              | -703    | 805                  | x                              | x                                   | x                  | 10       | 1               |
| Arbeitslose                                       | Personen              | 17 361  | 19 456               | 12,1                           | 9,0                                 | 9,4                | 1        | 1               |
| Arbeitslosenquote                                 | Prozent               | 17,4    | 19,8                 | x                              | x                                   | x                  | 8        | 8               |
| <b>Wirtschaft, Gewerbeanzeigen u. Insolvenzen</b> |                       |         |                      |                                |                                     |                    |          |                 |
| Bruttoinlandsprodukt (BIP)                        | Mill. Euro            | 5 407   | 5 612 <sup>3)</sup>  | 3,8                            | 13,6                                | 13,5 <sup>3)</sup> | 1        | 1 <sup>3)</sup> |
| BIP je Erwerbstätigen                             | Euro                  | 39 031  | 42 266 <sup>3)</sup> | 8,3                            | x                                   | x                  | 4        | 6 <sup>3)</sup> |
| Betriebe im Bergbau u. Verarb. Gew. (BVG)         | Anzahl                | 91      | 90                   | - 1,1                          | 5,3                                 | 4,6                | 7        | 10              |
| Beschäftigte im BVG                               | Personen              | 7 103   | 6 448                | - 9,2                          | 5,3                                 | 4,4                | 7        | 9               |
| Umsatz im BVG                                     | Mill. Euro            | 1 018   | 982                  | - 3,6                          | 5,3                                 | 4,2                | 8        | 10              |
| Exportquote im BVG                                | Prozent               | 16,6    | 18,9                 | x                              | x                                   | x                  | 9        | 12              |
| Umsatz je Beschäftigten im BVG                    | Euro                  | 143 376 | 152 324              | 6,2                            | x                                   | x                  | 6        | 8               |
| Betriebe im Baugewerbe                            | Anzahl                | 122     | 66                   | - 45,9                         | 10,1                                | 10,0               | 1        | 1               |
| Beschäftigte im Baugewerbe                        | Personen              | 5360    | 2 904                | - 45,8                         | 11,0                                | 11,4               | 1        | 1               |
| Umsatz im Baugewerbe                              | Mill. Euro            | 562     | 314                  | - 44,2                         | 14,3                                | 12,6               | 1        | 1               |
| Umsatz je Beschäftigten im Baugewerbe             | Euro                  | 104 909 | 108 074              | 3,0                            | x                                   | x                  | 2        | 7               |
| Baugenehmigungen                                  | Anzahl                | 724     | 462                  | - 36,2                         | 8,0                                 | 6,9                | 1        | 2               |
| Gewerbeanmeldungen                                | Anzahl                | 2 273   | 2 756                | 21,2                           | 10,9                                | 10,9               | 1        | 1               |
| Gewerbeabmeldungen                                | Anzahl                | 2 327   | 1 956                | - 15,9                         | 11,6                                | 10,7               | 1        | 1               |
| Gewerbeabmeldungen je 100 -anmeldungen            | Anzahl                | 102     | 71                   | - 30,7                         | x                                   | x                  | 5        | 11              |
| Insolvenzen insgesamt                             | Anzahl                | 216     | 342                  | 58,3                           | 12,5                                | 10,8               | 1        | 1               |
| <b>Wohnungen, Tourismus und Verkehr</b>           |                       |         |                      |                                |                                     |                    |          |                 |
| Wohnungsbestand <sup>1)</sup>                     | Anzahl                | 112 731 | 112 437              | - 0,3                          | 9,6                                 | 9,6                | 1        | 1               |
| Wohnfläche je Wohnung <sup>1)</sup>               | m <sup>2</sup>        | 65,4    | 66,8                 | 2,1                            | x                                   | x                  | 21       | 22              |
| Wohnfläche je Einwohner <sup>1)</sup>             | m <sup>2</sup>        | 36,8    | 37,1                 | 0,8                            | x                                   | x                  | 6        | 18              |
| Angebote Gästebetten                              | Anzahl                | 3 727   | 4 025                | 8,0                            | 5,1                                 | 5,9                | 7        | 4               |
| Gästekünfte                                       | Anzahl                | 296 498 | 305 936              | 3,2                            | 9,9                                 | 10,7               | 3        | 1               |
| Durchschn. Aufenthaltsdauer der Gäste             | Tage                  | 1,8     | 1,8                  | 0,0                            | x                                   | x                  | 21       | 22              |
| Verkehrsunfälle                                   | Anzahl                | 6 407   | 5 256                | - 18,0                         | 8,8                                 | 8,7                | 1        | 1               |
| Bei Verkehrsunfällen Getötete                     | Personen              | 10      | 8                    | - 20,0                         | 3,1                                 | 3,5                | 16       | 14              |
| Getötete je 1000 Verkehrsunfälle                  | Anzahl                | 1,6     | 1,5                  | - 2,5                          | x                                   | x                  | 21       | 20              |
| <b>Bildung und Gesundheitswesen</b>               |                       |         |                      |                                |                                     |                    |          |                 |
| Schüler in allgemein bildenden Schulen            | Anzahl                | 23 212  | 18 115               | - 22,0                         | 8,3                                 | 8,7                | 1        | 1               |
| Klassen in allgemein bildenden Schulen            | Anzahl                | 1 173   | 975                  | - 16,9                         | 8,1                                 | 8,6                | 1        | 1               |
| Allgemein bildende Schulen                        | Anzahl                | 78      | 69                   | - 11,5                         | 7,1                                 | 7,1                | 1        | 1               |
| Schüler je Klasse in allg. bildenden Schulen      | Anzahl                | 19,8    | 18,6                 | - 6,0                          | x                                   | x                  | 3        | 7               |
| Ärzte <sup>1)</sup>                               | Anzahl                | 915     | 928                  | 1,4                            | 11,9                                | 11,9               | 2        | 2               |
| Einwohner je Arzt <sup>1)</sup>                   | Anzahl                | 219     | 217                  | - 0,9                          | x                                   | x                  | 21       | 19              |
| Zahnärzte <sup>1)</sup>                           | Anzahl                | 242     | 241                  | - 0,4                          | 11,4                                | 11,5               | 1        | 1               |
| Einwohner je Zahnarzt <sup>1)</sup>               | Anzahl                | 829     | 837                  | 1,0                            | x                                   | x                  | 22       | 22              |
| <b>Finanzen</b>                                   |                       |         |                      |                                |                                     |                    |          |                 |
| Steuereinnahmekraft der Gemeinden insg.           | Tsd. Euro             | 77 288  | 81 736               | 5,8                            | 12,3                                | 11,6               | 1        | 1               |
| Steuereinnahmekraft d. Gemeinden je Einw.         | Euro                  | 385     | 405                  | 5,2                            | x                                   | x                  | 1        | 2               |
| Schulden der Gemeinden und GV je Einw.            | Euro                  | 1 033   | 1 125                | 8,9                            | x                                   | x                  | 17       | 17              |

1) am 31.12. – 2) einschl. Korrekturmeldungen – 3) Jahr 2003

## Stadt Gera



*Gera ist nach der Landeshauptstadt Erfurt die zweitgrößte Stadt sowie eines der drei Oberzentren des Bundeslandes Thüringen und hat den Status einer Kreisfreien Stadt.*

*Gera liegt im östlichsten Zipfel des Freistaates, nahe den Grenzen zu Sachsen-Anhalt und Sachsen im Tal des Flusses Weiße Elster. An der südlichen Stadtgrenze (bei Wünschendorf) tritt diese aus ihrem engen Tal heraus und fließt in eine breite Tallandschaft, in der sich die Stadt Gera ausbreitet. Während der Westrand des Tales relativ steil abfällt, steigt der Ostrand allmählich an.*

*Nachbarkreise sind der Landkreis Greiz sowie der Saale-Holzland-Kreis und der sachsen-anhaltinische Burgenlandkreis.*

*Gera hat mit dem Geraer Stadtwald im Westen des Stadtgebietes die größte zusammenhängende Waldfläche aller Thüringer Städte. Ein weiteres großes Waldgebiet befindet sich im äußersten Nordwesten der Stadt.*

### Allgemeine Angaben

|                          |                          |
|--------------------------|--------------------------|
| Schlüssel                | 16052                    |
| Anschrift der Verwaltung | 07545 Gera, Kornmarkt 12 |
| Telefon                  | 0365 8380                |
| Telefax                  | 0365 8381107             |
| eMail                    | ha@gera.de               |
| Internetadresse          | www.gera.de              |
| Oberbürgermeister        | Herr Ralf Rauch          |



### **Gebiet, Bevölkerung und Arbeitsmarkt**

Mit einer Fläche von 152 km<sup>2</sup> nimmt die Kreisfreie Stadt Gera die 19. Position aller 23 Kreise Thüringens ein. Seine Einwohnerzahl betrug am 31.12.2004 insgesamt 105 153 Personen (Position 11). Damit wohnten 4,5 Prozent der Bevölkerung Thüringens in diesem Kreis. Die Bevölkerungszahl hat sich im Jahr 2004 um 1 212 Personen verringert (im Jahr 2000 Rückgang um 1 883 Personen). Der Ausländeranteil betrug 1,4 Prozent (Position 17).

Die Einwohnerdichte lag am Jahresende 2004 bei 692 Personen je km<sup>2</sup> (Position 4); am 31.12.2000 betrug sie noch 743 Personen je km<sup>2</sup>.

Im Jahr 2004 wurden in der Stadt Gera 696 Kinder lebend geboren (Position 12), im Jahr 2000 lag die Zahl der Lebendgeborenen noch bei 751. Die Zahl der Lebendgeborenen pro 1000 Einwohner erreichte im Jahr 2004 mit 6,6 die 18. Position unter allen Kreisen.

Die Zahl der Gestorbenen war mit 1 245 (Position 9) um 42 Personen höher als im Jahr 2000. Die Zahl der Gestorbenen pro 1000 Einwohner erreichte im Jahr 2004 mit 11,8 die 2. Position unter allen Kreisen.

Im Jahr 2004 waren in der Stadt Gera durchschnittlich 10 625 Personen arbeitslos (Position 8), 48 (- 0,4 Prozent) weniger als im Jahr 2000. Damit hatte die Stadt Gera einen Anteil von 5,1 Prozent. Die Arbeitslosenquote (bezogen auf die abhängigen zivilen Erwerbspersonen) betrug 20,7 Prozent (2000: 19,2 Prozent), was die Position 5 unter allen Kreisen bedeutet.

### **Wirtschaft, Gewerbeanzeigen und Insolvenzen**

Die Stadt Gera erwirtschaftete im Jahr 2003 ein Bruttoinlandsprodukt (BIP) in jeweiligen Preisen von 2 206 Mill. Euro (Position 6), was einem Anteil am gesamten BIP Thüringens von 5,3 Prozent entsprach. Im Vergleich zu 2000 stieg das BIP um 3,6 Prozent.

Das BIP je Erwerbstätigen betrug im Jahr 2003 insgesamt 40 161 Euro, was Position 11 entsprach.

Im Bergbau und Verarbeitenden Gewerbe der Stadt Gera waren im Jahr 2004 durchschnittlich 2 860 Personen (Position 21) beschäftigt, 2,0 Prozent aller Beschäftigten im Bergbau und Verarbeitenden Gewerbe Thüringens. Im Vergleich zu 2000 hat sich die Beschäftigtenzahl um 14,3 Prozent erhöht.

Der im Jahr 2004 erwirtschaftete Umsatz betrug 290 Mill. Euro (Position 21), 25,9 Prozent mehr als im Jahr 2000. Der Anteil am Umsatz im Bergbau und Verarbeitenden Gewerbe Thüringens erreichte 1,2 Prozent.

Die Exportquote im Bergbau und Verarbeitenden Gewerbe erhöhte sich von 15,6 Prozent im Jahr 2000 auf 37,5 Prozent im Jahr 2004 (Position 2).

Die Arbeitsproduktivität (Umsatz je Beschäftigten) hat sich gegenüber dem Jahr 2000 um 10,2 Prozent erhöht. Mit einem Umsatz je Beschäftigten von 101 466 Euro erreichte die Kreisfreie Stadt Gera bei der Arbeitsproduktivität im Bergbau und Verarbeitenden Gewerbe im Jahr 2004 die letzte Position.

Im Baugewerbe waren im Jahr 2004 durchschnittlich 673 Personen beschäftigt (Position 18), 2,6 Prozent aller Beschäftigten im Baugewerbe Thüringens. Im Vergleich zu 2000 ist die Beschäftigtenzahl in der Stadt Gera um 69,1 Prozent zurückgegangen.

Im Jahr 2004 wurde ein Umsatz von 89 Mill. Euro erwirtschaftet (Position 14), 43,9 Prozent weniger als im Jahr 2000. Der Anteil am Umsatz des Thüringer Baugewerbes insgesamt betrug 3,6 Prozent.

Die Arbeitsproduktivität (Umsatz je Beschäftigten) hat sich gegenüber dem Jahr 2000 um 81,8 Prozent erhöht. Mit einem Umsatz je Beschäftigten von 131 793 Euro erreichte die Kreisfreie Stadt Gera bei der Arbeitsproduktivität im Baugewerbe im Jahr 2004 die Position 1.



Im Jahr 2004 wurden in der Stadt Gera 1 317 Gewerbe (Position 4) angemeldet (5,2 Prozent aller Gewerbeanmeldungen Thüringens) und 1 035 Gewerbe (Position 3) abgemeldet (5,6 Prozent). Im Vergleich zu 2000 ist die Zahl der Gewerbeanmeldungen um 19,7 Prozent gestiegen, während die Zahl der Gewerbeabmeldungen um 0,8 Prozent zurückging. Auf 100 Gewerbeanmeldungen entfielen in der Stadt Gera 79 Gewerbeabmeldungen (Position 4).

Die Zahl der Insolvenzen erreichte im Jahr 2004 insgesamt 142 (Position 11), was einem Anteil von 4,5 Prozent an allen Insolvenzen Thüringens entsprach. Gegenüber 2000 hat sich die Zahl der Insolvenzen um 27,9 Prozent erhöht.

### **Wohnungen, Tourismus und Verkehr**

Der Wohnungsbestand hat sich in der Stadt Gera von 65 260 Wohnungen am 31.12.2000 auf 64 387 (Position 4) am 31.12.2004 verringert.

Die durchschnittliche Wohnfläche je Wohnung betrug am Jahresende 2004 insgesamt 64,8 m<sup>2</sup>, die kleinste Wohnfläche aller Kreise in Thüringen.

Die durchschnittliche Wohnfläche je Einwohner betrug am Jahresende 2004 insgesamt 39,7 m<sup>2</sup>, was der Position 2 aller Kreise in Thüringen entsprach.

Im Jahr 2004 kamen 71 816 Besucher (Position 16) in die Stadt Gera, was einem Anteil an Thüringen insgesamt von 2,5 Prozent entsprach. Im Vergleich zu 2000 hat sich die Zahl der Gäste um 7,8 Prozent verringert. Mit einer durchschnittlichen Aufenthaltsdauer von 1,9 Tagen lag der Kreis auf Position 20 aller Kreise.

Die Zahl der Verkehrsunfälle in der Stadt Gera war im Jahr 2004 mit 2 985 (4,9 Prozent aller Verkehrsunfälle in

Thüringen; Position 8) bei einem um 2,9 Prozent gesunkenen Fahrzeugbestand (Stand 1.1.2005 zu Stand 1.1.2001) um 8,0 Prozent niedriger als im Jahr 2000. Die Zahl der dabei Getöteten hat sich um 2 auf 4 verringert (Position 20). Bei der Zahl der Getöteten je 1000 Verkehrsunfälle belegte die Stadt Gera mit 1,3 die Position 21.

### **Bildung und Gesundheitswesen**

Im Schuljahr 2004/2005 besuchten in der Stadt Gera 8 411 Schüler (4,0 Prozent aller Schüler Thüringens; Position 14) in 448 Klassen (4,0 Prozent; Position 14) 32 allgemein bildende Schulen (3,3 Prozent; Position 18). Die Schülerzahl ging gegenüber dem Schuljahr 2000/2001 um 32,6 Prozent, die der Klassen um 30,7 Prozent und die der Schulen um 17,9 Prozent zurück. Mit einer durchschnittlichen Schülerzahl je Klasse von 18,8 nahm der Kreis im Schuljahr 2004/2005 die Position 4 ein.

Am 31.12.2004 gab es in der Kreisfreien Stadt Gera 492 Ärzte (6,3 Prozent aller Ärzte in Thüringen; Position 3). Am Jahresende 2000 lag deren Zahl bei 476. Im Durchschnitt behandelte ein Arzt 216 Bürger (Position 21); im Jahr 2000 lag diese Relation bei 237 Bürgern je Arzt.

Am 31.12.2004 gab es in der Kreisfreien Stadt Gera 106 Zahnärzte (5,1 Prozent aller Zahnärzte in Thüringen; Position 5). Am Jahresende 2000 lag deren Zahl bei 112. Im Durchschnitt behandelte ein Zahnarzt 1 003 Bürger (Position 18); im Jahr 2000 lag diese Relation bei 1 007 Bürgern je Zahnarzt.

### **Finanzen**

Die Schulden der Gemeinden und Gemeindeverbände je Einwohner betragen im Jahr 2004 insgesamt 728 Euro (Position 23) und waren damit um 19,3 Prozent geringer als im Jahr 2000.

| Kennziffer  | Mengen-<br>einheit    | 2000    | 2004                 | Verän-<br>derung<br>in Prozent | Anteil an Thürin-<br>gen in Prozent |                   | Position |                  |
|---|-----------------------|---------|----------------------|--------------------------------|-------------------------------------|-------------------|----------|------------------|
|   |                       |         |                      |                                | 2000                                | 2004              | 2000     | 2004             |
| <b>Gebiet, Bevölkerung und Arbeitsmarkt</b>       |                       |         |                      |                                |                                     |                   |          |                  |
| Fläche <sup>1)</sup>                              | km <sup>2</sup>       | 152     | 152                  | 0,0                            | 0,9                                 | 0,9               | 19       | 19               |
| Einwohnerdichte <sup>1)</sup>                     | Pers./km <sup>2</sup> | 743     | 692                  | - 6,9                          | x                                   | x                 | 3        | 4                |
| Bevölkerung insgesamt <sup>1)</sup>               | Personen              | 112 835 | 105 153              | - 6,8                          | 4,6                                 | 4,5               | 11       | 11               |
| Ausländeranteil <sup>1)</sup>                     | Prozent               | 1,2     | 1,4                  | x                              | 3,3                                 | 3,1               | 16       | 17               |
| Lebendgeborene                                    | Personen              | 751     | 696                  | - 7,3                          | 4,3                                 | 4,0               | 11       | 12               |
| Lebendgeborene je 1000 Einwohner                  | Anzahl                | 6,6     | 6,6                  | 0,0                            | x                                   | x                 | 18       | 18               |
| Gestorbene  | Personen              | 1 203   | 1 245                | 3,5                            | 4,6                                 | 4,9               | 10       | 9                |
| Gestorbene je 1000 Einwohner                      | Anzahl                | 10,6    | 11,8                 | 11,3                           | x                                   | x                 | 13       | 2                |
| Saldo Lebendgeborene/Gestorbene                   | Personen              | - 452   | - 549                | x                              | x                                   | x                 | 17       | 20               |
| Zuzüge  | Personen              | 3 068   | 3 063                | - 0,2                          | 4,7                                 | 4,8               | 9        | 7                |
| Wegzüge   | Personen              | 4 499   | 3 732                | - 17,0                         | 6,0                                 | 5,1               | 3        | 5                |
| Saldo Zuzüge/Wegzüge                              | Personen              | - 1 431 | - 669                | x                              | x                                   | x                 | 23       | 17               |
| Saldo Bevölkerung insgesamt <sup>2)</sup>         | Personen              | - 1 883 | - 1 212              | x                              | x                                   | x                 | 23       | 18               |
| Arbeitslose                                       | Personen              | 10 673  | 10 625               | - 0,4                          | 5,5                                 | 5,1               | 5        | 8                |
| Arbeitslosenquote                                 | Prozent               | 19,2    | 20,7                 | x                              | x                                   | x                 | 4        | 5                |
| <b>Wirtschaft, Gewerbeanzeigen u. Insolvenzen</b> |                       |         |                      |                                |                                     |                   |          |                  |
| Bruttoinlandsprodukt (BIP)                        | Mill. Euro            | 2 129   | 2 206 <sup>3)</sup>  | 3,6                            | 5,4                                 | 5,3 <sup>3)</sup> | 6        | 6 <sup>3)</sup>  |
| BIP je Erwerbstätigen                             | Euro                  | 37 031  | 40 161 <sup>3)</sup> | 8,5                            | x                                   | x                 | 9        | 11 <sup>3)</sup> |
| Betriebe im Bergbau u. Verarb. Gew. (BVG)         | Anzahl                | 41      | 44                   | 7,3                            | 2,4                                 | 2,3               | 20       | 20               |
| Beschäftigte im BVG                               | Personen              | 2 503   | 2 860                | 14,3                           | 1,9                                 | 2,0               | 21       | 21               |
| Umsatz im BVG                                     | Mill. Euro            | 231     | 290                  | 25,9                           | 1,2                                 | 1,2               | 22       | 21               |
| Exportquote im BVG                                | Prozent               | 15,6    | 37,5                 | x                              | x                                   | x                 | 11       | 2                |
| Umsatz je Beschäftigten im BVG                    | Euro                  | 92 115  | 101 466              | 10,2                           | x                                   | x                 | 21       | 23               |
| Betriebe im Baugewerbe                            | Anzahl                | 40      | 16                   | - 60,0                         | 3,3                                 | 2,4               | 15       | 19               |
| Beschäftigte im Baugewerbe                        | Personen              | 2 180   | 673                  | - 69,1                         | 4,5                                 | 2,6               | 11       | 18               |
| Umsatz im Baugewerbe                              | Mill. Euro            | 158     | 89                   | - 43,9                         | 4,0                                 | 3,6               | 12       | 14               |
| Umsatz je Beschäftigten im Baugewerbe             | Euro                  | 72 506  | 131 793              | 81,8                           | x                                   | x                 | 19       | 1                |
| Baugenehmigungen                                  | Anzahl                | 337     | 203                  | - 39,8                         | 3,7                                 | 3,0               | 15       | 16               |
| Gewerbebeanmeldungen                              | Anzahl                | 1 100   | 1 317                | 19,7                           | 5,3                                 | 5,2               | 5        | 4                |
| Gewerbeabmeldungen                                | Anzahl                | 1 043   | 1 035                | - 0,8                          | 5,2                                 | 5,6               | 5        | 3                |
| Gewerbeabmeldungen je 100 -anmeldungen            | Anzahl                | 95      | 79                   | - 17,1                         | x                                   | x                 | 9        | 4                |
| Insolvenzen insgesamt                             | Anzahl                | 111     | 142                  | 27,9                           | 6,4                                 | 4,5               | 3        | 11               |
| <b>Wohnungen, Tourismus und Verkehr</b>           |                       |         |                      |                                |                                     |                   |          |                  |
| Wohnungsbestand <sup>1)</sup>                     | Anzahl                | 65 260  | 64 387               | - 1,3                          | 5,6                                 | 5,5               | 3        | 4                |
| Wohnfläche je Wohnung <sup>1)</sup>               | m <sup>2</sup>        | 63,9    | 64,8                 | 1,4                            | x                                   | x                 | 23       | 23               |
| Wohnfläche je Einwohner <sup>1)</sup>             | m <sup>2</sup>        | 37,0    | 39,7                 | 7,3                            | x                                   | x                 | 3        | 2                |
| Angebote Gästebetten                              | Anzahl                | 1 632   | 1 617                | - 0,9                          | 2,2                                 | 2,4               | 22       | 20               |
| Gästeankünfte                                     | Anzahl                | 77 870  | 71 816               | - 7,8                          | 2,6                                 | 2,5               | 15       | 16               |
| Durchschn. Aufenthaltsdauer der Gäste             | Tage                  | 2,0     | 1,9                  | - 5,0                          | x                                   | x                 | 19       | 20               |
| Verkehrsunfälle                                   | Anzahl                | 3 245   | 2 985                | - 8,0                          | 4,5                                 | 4,9               | 11       | 8                |
| Bei Verkehrsunfällen Getötete                     | Personen              | 6       | 4                    | - 33,3                         | 1,9                                 | 1,8               | 19       | 20               |
| Getötete je 1000 Verkehrsunfälle                  | Anzahl                | 1,8     | 1,3                  | - 27,5                         | x                                   | x                 | 20       | 21               |
| <b>Bildung und Gesundheitswesen</b>               |                       |         |                      |                                |                                     |                   |          |                  |
| Schüler in allgemein bildenden Schulen            | Anzahl                | 12 471  | 8 411                | - 32,6                         | 4,4                                 | 4,0               | 10       | 14               |
| Klassen in allgemein bildenden Schulen            | Anzahl                | 646     | 448                  | - 30,7                         | 4,5                                 | 4,0               | 10       | 14               |
| Allgemein bildende Schulen                        | Anzahl                | 39      | 32                   | - 17,9                         | 3,6                                 | 3,3               | 18       | 18               |
| Schüler je Klasse in allg. bildenden Schulen      | Anzahl                | 19,3    | 18,8                 | - 2,6                          | x                                   | x                 | 14       | 4                |
| Ärzte <sup>1)</sup>                               | Anzahl                | 476     | 492                  | 3,4                            | 6,2                                 | 6,3               | 3        | 3                |
| Einwohner je Arzt <sup>1)</sup>                   | Anzahl                | 237     | 216                  | - 8,9                          | x                                   | x                 | 18       | 21               |
| Zahnärzte <sup>1)</sup>                           | Anzahl                | 112     | 106                  | - 5,4                          | 5,3                                 | 5,1               | 5        | 5                |
| Einwohner je Zahnarzt <sup>1)</sup>               | Anzahl                | 1 007   | 1 003                | - 0,4                          | x                                   | x                 | 19       | 18               |
| <b>Finanzen</b>                                   |                       |         |                      |                                |                                     |                   |          |                  |
| Steuereinnahmekraft der Gemeinden insg.           | Tsd. Euro             | 33 353  | 32 017               | - 4,0                          | 5,3                                 | 4,5               | 4        | 7                |
| Steuereinnahmekraft d. Gemeinden je Einw.         | Euro                  | 292     | 302                  | 3,4                            | x                                   | x                 | 3        | 8                |
| Schulden der Gemeinden und GV je Einw.            | Euro                  | 902     | 728                  | - 19,3                         | x                                   | x                 | 20       | 23               |

1) am 31.12. – 2) einschl. Korrekturmeldungen – 3) Jahr 2003

## Stadt Jena



*Jena ist eine Universitätsstadt in Mitteldeutschland. Sie ist nach der Landeshauptstadt Erfurt und der Stadt Gera die drittgrößte Stadt sowie eines der drei Oberzentren des Bundeslandes Thüringen und hat den Status einer Kreisfreien Stadt.*

*Nachbarkreise der Stadt Jena sind der Saale-Holzland-Kreis und das Weimarer Land.*

*Jena liegt in einem Talkessel der mittleren Saale zwischen teilweise von Mischwäldern bedeckten Muschelkalkhängen. Die größte Ausdehnung beträgt von Nord nach Süd 14,7 km und von Ost nach West 12,2 km.*

### Allgemeine Angaben

|                          |                          |
|--------------------------|--------------------------|
| Schlüssel                | 16053                    |
| Anschrift der Verwaltung | 07743 Jena, Am Anger 15  |
| Telefon                  | 03641 492000             |
| Telefax                  | 03641 492020             |
| eMail                    | buero-ob@jena.de         |
| Internetadresse          | www.jena.de              |
| Oberbürgermeister        | Herr Dr. Peter Röhlinger |

### Gebiet, Bevölkerung und Arbeitsmarkt

Mit einer Fläche von 114 km<sup>2</sup> ist die Kreisfreie Stadt Jena der viertkleinste Kreis Thüringens. Seine Einwohnerzahl betrug am 31.12.2004 insgesamt 102 442 Personen (Position 12 aller 23 Kreise). Damit wohnten 4,3 Prozent der Bevölkerung Thüringens in diesem Kreis. Die Bevölkerungszahl hat sich im Jahr 2004 um 192 Personen verringert (im Jahr 2000 Anstieg um 114 Personen). Der Ausländeranteil betrug 5,2 Prozent (Position 1).

Die Einwohnerdichte lag am Jahresende 2004 bei 895 Personen je km<sup>2</sup> (Position 1); am 31.12.2000 betrug sie noch 874 Personen je km<sup>2</sup>.

Im Jahr 2004 wurden in der Stadt Jena 930 Kinder lebend geboren (Position 6), im Jahr 2000 lag die Zahl der Lebendgeborenen noch bei 730. Die Zahl der Lebendgeborenen pro 1000 Einwohner erreichte im Jahr 2004 mit 9,1 die 1. Position unter allen Kreisen.

Die Zahl der Gestorbenen war mit 915 (Position 15) um 24 Personen höher als im Jahr 2000. Die Zahl der Gestorbenen pro 1000 Einwohner erreichte im Jahr 2004 mit 9,0 die 23. Position unter allen Kreisen.

Im Jahr 2004 waren in der Stadt Jena durchschnittlich 6 618 Personen arbeitslos (Position 18), 37 (- 0,6 Prozent) weniger als im Jahr 2000. Damit hatte die Stadt Jena einen Anteil von 3,2 Prozent. Die Arbeitslosenquote (bezogen auf die abhängigen zivilen Erwerbspersonen) betrug 14,0 Prozent (2000: ebenfalls 14,0 Prozent), was die Position 21 unter allen Kreisen bedeutet.

### Wirtschaft, Gewerbeanzeigen und Insolvenzen

Die Stadt Jena erwirtschaftete im Jahr 2003 ein Bruttoinlandsprodukt (BIP) in jeweiligen Preisen von 2 578 Mill. Euro (Position 2), was einem Anteil am gesamten BIP Thüringens von 6,2 Prozent entsprach. Im Vergleich zu 2000 stieg das BIP um 3,2 Prozent.

Das BIP je Erwerbstätigen betrug im Jahr 2003 insgesamt 42 784 Euro, was Position 4 entsprach.

Im Bergbau und Verarbeitenden Gewerbe der Stadt Jena waren im Jahr 2004 durchschnittlich 6 821 Personen (Position 8) beschäftigt, 4,7 Prozent aller Beschäftigten im Bergbau und Verarbeitenden Gewerbe Thüringens. Im Vergleich zu 2000 hat sich die Beschäftigtenzahl um 27,5 Prozent erhöht.

Der im Jahr 2004 erwirtschaftete Umsatz betrug 1 054 Mill. Euro (Position 9), 47,8 Prozent mehr als im Jahr 2000. Der Anteil am Umsatz im Bergbau und Verarbeitenden Gewerbe Thüringens erreichte 4,5 Prozent.

Die Exportquote im Bergbau und Verarbeitenden Gewerbe verringerte sich von 48,5 Prozent im Jahr 2000 auf 46,2 Prozent im Jahr 2004 (Position 1).

Die Arbeitsproduktivität (Umsatz je Beschäftigten) hat sich gegenüber dem Jahr 2000 um 16,0 Prozent erhöht. Mit einem Umsatz je Beschäftigten von 154 495 Euro erreichte die Kreisfreie Stadt Jena bei der Arbeitsproduktivität im Bergbau und Verarbeitenden Gewerbe im Jahr 2004 die Position 7.

Im Baugewerbe waren im Jahr 2004 durchschnittlich 1 086 Personen beschäftigt (Position 11), 4,3 Prozent aller Beschäftigten im Baugewerbe Thüringens. Im Vergleich zu 2000 ist die Beschäftigtenzahl in der Stadt Jena um 41,3 Prozent zurückgegangen.

Im Jahr 2004 wurde ein Umsatz von 133 Mill. Euro erwirtschaftet (Position 4), 31,2 Prozent weniger als im Jahr 2000. Der Anteil am Umsatz des Thüringer Baugewerbes insgesamt betrug 5,3 Prozent.

Die Arbeitsproduktivität (Umsatz je Beschäftigten) hat sich gegenüber dem Jahr 2000 um 17,2 Prozent erhöht. Mit einem Umsatz je Beschäftigten von 122 012 Euro erreichte die Kreisfreie Stadt Jena bei der Arbeitsproduktivität im Baugewerbe im Jahr 2004 die Position 2.

Im Jahr 2004 wurden in der Stadt Jena 1 112 Gewerbe (Position 9) angemeldet (4,4 Prozent aller Gewerbeanmeldungen Thüringens) und 880 Gewerbe (Position 9) abgemeldet (4,8 Prozent). Im Vergleich zu 2000 ist die Zahl der Gewerbeanmeldungen um 20,6 Prozent gestiegen, die Zahl der Gewerbeabmeldungen ging um 8,5 Prozent zurück. Auf 100 Gewerbeanmeldungen entfielen in der Stadt Jena 79 Gewerbeabmeldungen (Position 4).

Die Zahl der Insolvenzen erreichte im Jahr 2004 insgesamt 105 (Position 15), was einem Anteil von 3,3 Prozent an allen Insolvenzen Thüringens entsprach. Gegenüber 2000 hat sich die Zahl der Insolvenzen um 47,9 Prozent erhöht.

### **Wohnungen, Tourismus und Verkehr**

Der Wohnungsbestand hat sich in der Stadt Jena von 51 460 Wohnungen am 31.12.2000 auf 52 595 (Position 11) am 31.12.2004 erhöht.

Die durchschnittliche Wohnfläche je Wohnung betrug am Jahresende 2004 insgesamt 67,4 m<sup>2</sup>, was Position 20 unter allen Kreisen Thüringens entspricht.

Die durchschnittliche Wohnfläche je Einwohner betrug am Jahresende 2004 insgesamt 34,6 m<sup>2</sup>, die kleinste Fläche aller Kreise in Thüringen.

Im Jahr 2004 kamen 143 421 Besucher (Position 7) in die Stadt Jena, was einem Anteil an Thüringen insgesamt von 5,0 Prozent entsprach. Im Vergleich zu 2000 hat sich die Zahl der Gäste um 4,0 Prozent verringert. Mit einer durchschnittlichen Aufenthaltsdauer von 2,2 Tagen lag der Kreis auf Position 17 aller Kreise.

Die Zahl der Verkehrsunfälle in der Stadt Jena war im Jahr 2004 mit 2 673 (4,4 Prozent aller Verkehrsunfälle in Thüringen; Position 12) trotz eines um 3,3 Prozent gestiegenen

Fahrzeugbestands (Stand 1.1.2005 zu Stand 1.1.2001) um 22,3 Prozent niedriger als im Jahr 2000. Die Zahl der dabei Getöteten verringerte sich um 3 auf 2 Personen (Position 22). Bei der Zahl der Getöteten je 1000 Verkehrsunfälle belegte die Stadt Jena mit 0,7 die Position 23.

### **Bildung und Gesundheitswesen**

Im Schuljahr 2004/2005 besuchten in der Stadt Jena 8 768 Schüler (4,2 Prozent aller Schüler Thüringens; Position 11) in 496 Klassen (4,4 Prozent; Position 10) 31 allgemein bildende Schulen (3,2 Prozent; Position 19). Die Schülerzahl ging gegenüber dem Schuljahr 2000/2001 um 22,8 Prozent, die der Klassen um 15,9 Prozent und die der Schulen um 8,8 Prozent zurück. Mit einer durchschnittlichen Schülerzahl je Klasse von 17,7 nahm der Kreis im Schuljahr 2004/2005 die Position 22 ein.

Am 31.12.2004 gab es in der Kreisfreien Stadt Jena 967 Ärzte (12,4 Prozent aller Ärzte in Thüringen; Position 1). Am Jahresende 2000 lag deren Zahl bei 980. Im Durchschnitt behandelte ein Arzt 106 Bürger (Position 23); im Jahr 2000 lag diese Relation bei 102 Bürgern je Arzt.

Am 31.12.2004 gab es in der Kreisfreien Stadt Jena 156 Zahnärzte (7,5 Prozent aller Zahnärzte in Thüringen; Position 2). Am Jahresende 2000 lag deren Zahl bei 161. Im Durchschnitt behandelte ein Zahnarzt 658 Bürger (Position 23); im Jahr 2000 lag diese Relation bei 620 Bürgern je Zahnarzt.

### **Finanzen**

Die Schulden der Gemeinden und Gemeindeverbände je Einwohner betragen im Jahr 2004 insgesamt 1 011 Euro (Position 18) und waren damit um 28,5 Prozent geringer als im Jahr 2000.

| Kennziffer  | Mengen-<br>einheit    | 2000    | 2004                 | Verän-<br>derung<br>in Prozent | Anteil an Thürin-<br>gen in Prozent |                   | Position |                 |
|---|-----------------------|---------|----------------------|--------------------------------|-------------------------------------|-------------------|----------|-----------------|
|   |                       |         |                      |                                | 2000                                | 2004              | 2000     | 2004            |
| <b>Gebiet, Bevölkerung und Arbeitsmarkt</b>       |                       |         |                      |                                |                                     |                   |          |                 |
| Fläche <sup>1)</sup>                              | km <sup>2</sup>       | 114     | 114                  | 0,0                            | 0,7                                 | 0,7               | 20       | 20              |
| Einwohnerdichte <sup>1)</sup>                     | Pers./km <sup>2</sup> | 874     | 895                  | 2,4                            | x                                   | x                 | 1        | 1               |
| Bevölkerung insgesamt <sup>1)</sup>               | Personen              | 99 893  | 102 442              | 2,6                            | 4,1                                 | 4,3               | 12       | 12              |
| Ausländeranteil <sup>1)</sup>                     | Prozent               | 4,9     | 5,2                  | x                              | 11,6                                | 11,1              | 1        | 1               |
| Lebendgeborene                                    | Personen              | 730     | 930                  | 27,4                           | 4,2                                 | 5,4               | 12       | 6               |
| Lebendgeborene je 1000 Einwohner                  | Anzahl                | 7,3     | 9,1                  | 24,7                           | x                                   | x                 | 10       | 1               |
| Gestorbene  | Personen              | 891     | 915                  | 2,7                            | 3,4                                 | 3,6               | 16       | 15              |
| Gestorbene je 1000 Einwohner                      | Anzahl                | 8,9     | 9,0                  | 1,1                            | x                                   | x                 | 22       | 23              |
| Saldo Lebendgeborene/Gestorbene                   | Personen              | - 161   | 15                   | x                              | x                                   | x                 | 3        | 1               |
| Zuzüge  | Personen              | 6 365   | 5 755                | - 9,6                          | 9,8                                 | 9,0               | 2        | 2               |
| Wegzüge   | Personen              | 6 089   | 5 971                | - 1,9                          | 8,1                                 | 8,1               | 2        | 2               |
| Saldo Zuzüge/Wegzüge                              | Personen              | 276     | - 216                | x                              | x                                   | x                 | 1        | 5               |
| Saldo Bevölkerung insgesamt <sup>2)</sup>         | Personen              | 114     | - 192                | x                              | x                                   | x                 | 2        | 4               |
| Arbeitslose                                       | Personen              | 6 655   | 6 618                | - 0,6                          | 3,4                                 | 3,2               | 18       | 18              |
| Arbeitslosenquote                                 | Prozent               | 14,0    | 14,0                 | x                              | x                                   | x                 | 20       | 21              |
| <b>Wirtschaft, Gewerbeanzeigen u. Insolvenzen</b> |                       |         |                      |                                |                                     |                   |          |                 |
| Bruttoinlandsprodukt (BIP)                        | Mill. Euro            | 2 497   | 2 578 <sup>3)</sup>  | 3,2                            | 6,3                                 | 6,2 <sup>3)</sup> | 2        | 2 <sup>3)</sup> |
| BIP je Erwerbstätigen                             | Euro                  | 41 356  | 42 784 <sup>3)</sup> | 3,5                            | x                                   | x                 | 2        | 4 <sup>3)</sup> |
| Betriebe im Bergbau u. Verarb. Gew. (BVG)         | Anzahl                | 48      | 64                   | 33,3                           | 2,8                                 | 3,3               | 18       | 16              |
| Beschäftigte im BVG                               | Personen              | 5 350   | 6 821                | 27,5                           | 4,0                                 | 4,7               | 14       | 8               |
| Umsatz im BVG                                     | Mill. Euro            | 713     | 1 054                | 47,8                           | 3,7                                 | 4,5               | 12       | 9               |
| Exportquote im BVG                                | Prozent               | 48,5    | 46,2                 | x                              | x                                   | x                 | 1        | 1               |
| Umsatz je Beschäftigten im BVG                    | Euro                  | 133 229 | 154 495              | 16,0                           | x                                   | x                 | 9        | 7               |
| Betriebe im Baugewerbe                            | Anzahl                | 31      | 21                   | - 32,3                         | 2,6                                 | 3,2               | 19       | 14              |
| Beschäftigte im Baugewerbe                        | Personen              | 1 850   | 1 086                | - 41,3                         | 3,8                                 | 4,3               | 15       | 11              |
| Umsatz im Baugewerbe                              | Mill. Euro            | 193     | 133                  | - 31,2                         | 4,9                                 | 5,3               | 5        | 4               |
| Umsatz je Beschäftigten im Baugewerbe             | Euro                  | 104 089 | 122 012              | 17,2                           | x                                   | x                 | 3        | 2               |
| Baugenehmigungen                                  | Anzahl                | 320     | 408                  | 27,5                           | 3,5                                 | 6,1               | 16       | 5               |
| Gewerbeanmeldungen                                | Anzahl                | 922     | 1 112                | 20,6                           | 4,4                                 | 4,4               | 10       | 9               |
| Gewerbeabmeldungen                                | Anzahl                | 962     | 880                  | - 8,5                          | 4,8                                 | 4,8               | 8        | 9               |
| Gewerbeabmeldungen je 100 -anmeldungen            | Anzahl                | 104     | 79                   | - 24,2                         | x                                   | x                 | 3        | 4               |
| Insolvenzen insgesamt                             | Anzahl                | 71      | 105                  | 47,9                           | 4,1                                 | 3,3               | 10       | 15              |
| <b>Wohnungen, Tourismus und Verkehr</b>           |                       |         |                      |                                |                                     |                   |          |                 |
| Wohnungsbestand <sup>1)</sup>                     | Anzahl                | 51 460  | 52 595               | 2,2                            | 4,4                                 | 4,5               | 11       | 11              |
| Wohnfläche je Wohnung <sup>1)</sup>               | m <sup>2</sup>        | 66,1    | 67,4                 | 2,0                            | x                                   | x                 | 20       | 20              |
| Wohnfläche je Einwohner <sup>1)</sup>             | m <sup>2</sup>        | 34,1    | 34,6                 | 1,5                            | x                                   | x                 | 22       | 23              |
| Angebote Gästebetten                              | Anzahl                | 2 210   | 2 162                | - 2,2                          | 3,0                                 | 3,2               | 15       | 13              |
| Gästekünfte                                       | Anzahl                | 149 415 | 143 421              | - 4,0                          | 5,0                                 | 5,0               | 7        | 7               |
| Durchschn. Aufenthaltsdauer der Gäste             | Tage                  | 1,9     | 2,2                  | 15,8                           | x                                   | x                 | 20       | 17              |
| Verkehrsunfälle                                   | Anzahl                | 3 439   | 2 673                | - 22,3                         | 4,7                                 | 4,4               | 10       | 12              |
| Bei Verkehrsunfällen Getötete                     | Personen              | 5       | 2                    | - 60,0                         | 1,5                                 | 0,9               | 21       | 22              |
| Getötete je 1000 Verkehrsunfälle                  | Anzahl                | 1,5     | 0,7                  | - 48,5                         | x                                   | x                 | 22       | 23              |
| <b>Bildung und Gesundheitswesen</b>               |                       |         |                      |                                |                                     |                   |          |                 |
| Schüler in allgemein bildenden Schulen            | Anzahl                | 11 363  | 8 768                | - 22,8                         | 4,0                                 | 4,2               | 14       | 11              |
| Klassen in allgemein bildenden Schulen            | Anzahl                | 590     | 496                  | - 15,9                         | 4,1                                 | 4,4               | 14       | 10              |
| Allgemein bildende Schulen                        | Anzahl                | 34      | 31                   | - 8,8                          | 3,1                                 | 3,2               | 20       | 19              |
| Schüler je Klasse in allg. bildenden Schulen      | Anzahl                | 19,3    | 17,7                 | - 8,1                          | x                                   | x                 | 14       | 22              |
| Ärzte <sup>1)</sup>                               | Anzahl                | 980     | 967                  | - 1,3                          | 12,7                                | 12,4              | 1        | 1               |
| Einwohner je Arzt <sup>1)</sup>                   | Anzahl                | 102     | 106                  | 3,9                            | x                                   | x                 | 23       | 23              |
| Zahnärzte <sup>1)</sup>                           | Anzahl                | 161     | 156                  | - 3,1                          | 7,6                                 | 7,5               | 2        | 2               |
| Einwohner je Zahnarzt <sup>1)</sup>               | Anzahl                | 620     | 658                  | 6,1                            | x                                   | x                 | 23       | 23              |
| <b>Finanzen</b>                                   |                       |         |                      |                                |                                     |                   |          |                 |
| Steuereinnahmekraft der Gemeinden insg.           | Tsd. Euro             | 27 232  | 32 599               | 19,7                           | 4,3                                 | 4,6               | 8        | 6               |
| Steuereinnahmekraft d. Gemeinden je Einw.         | Euro                  | 273     | 319                  | 16,8                           | x                                   | x                 | 7        | 6               |
| Schulden der Gemeinden und GV je Einw.            | Euro                  | 1 414   | 1 011                | - 28,5                         | x                                   | x                 | 7        | 18              |

1) am 31.12. – 2) einschl. Korrekturmeldungen – 3) Jahr 2003



## Stadt Suhl



*Suhl ist eine Kreisfreie Stadt im Süden des Freistaates Thüringen. Suhl liegt landschaftlich reizvoll am Südrand des Thüringer Waldes.*

*Nachbarkreise sind im Nordosten der Ilmkreis, im Südosten der Landkreis Hildburghausen, und im Westen der Landkreis Schmalkalden-Meiningen.*

*Die Kreisfreie Stadt Suhl liegt am Südwesthang des Thüringer Waldes in einer Höhe von 400 bis etwa 900 m ü. NN; höchster Punkt ist der Fichtenkopf mit 944 m über NN. Die Stadt selbst erstreckt sich im Tal von Steina, Lauter und Hasel auf einer durchschnittlichen Höhe von 450 m über NN, umgeben von bewaldeten Bergen; unmittelbar aus dem Stadtzentrum erhebt sich steil der Suhler "Hausberg", der Domberg, der 675 Meter misst.*

### Allgemeine Angaben

|                          |                             |
|--------------------------|-----------------------------|
| Schlüssel                | 16054                       |
| Anschrift der Verwaltung | 98527 Suhl, Am Marktplatz 1 |
| Telefon                  | 03681 740                   |
| Telefax                  | 03681 748405                |
| eMail                    | poststelle@stadtsuhl.de     |
| Internetadresse          | www.stadtsuhl.de            |
| Oberbürgermeister        | Herr Dr. Martin Kummer      |

### **Gebiet, Bevölkerung und Arbeitsmarkt**

Mit einer Fläche von 103 km<sup>2</sup> ist die Kreisfreie Stadt Suhl der zweitkleinste Kreis Thüringens. Seine Einwohnerzahl betrug am 31.12.2004 insgesamt 43 652 Personen (letzte Position aller 23 Kreise). Damit wohnten 1,9 Prozent der Bevölkerung Thüringens in diesem Kreis. Die Bevölkerungszahl hat sich im Jahr 2004 um 877 Personen verringert (im Jahr 2000 Rückgang um 1 181 Personen). Der Ausländeranteil betrug 2,4 Prozent (Position 7).

Die Einwohnerdichte lag am Jahresende 2004 bei 425 Personen je km<sup>2</sup> (Position 5); am 31.12.2000 betrug sie noch 468 Personen je km<sup>2</sup>.

Im Jahr 2004 wurden in der Stadt Suhl 253 Kinder lebend geboren (Position 23), im Jahr 2000 lag die Zahl der Lebendgeborenen bei 293. Die Zahl der Lebendgeborenen pro 1000 Einwohner erreichte im Jahr 2004 mit 5,7 die letzte Position unter allen Kreisen.

Die Zahl der Gestorbenen war mit 455 (Position 23) um 22 Personen niedriger als im Jahr 2000. Die Zahl der Gestorbenen pro 1000 Einwohner erreichte im Jahr 2004 mit 10,3 die 16. Position unter allen Kreisen.

Im Jahr 2004 waren in der Stadt Suhl durchschnittlich 3 693 Personen arbeitslos (Position 22), 527 (- 12,5 Prozent) weniger als im Jahr 2000. Damit hatte die Stadt Suhl einen Anteil von 1,8 Prozent. Die Arbeitslosenquote (bezogen auf die abhängigen zivilen Erwerbspersonen) betrug 16,4 Prozent (2000: 16,8 Prozent), was die Position 15 unter allen Kreisen bedeutet.

### **Wirtschaft, Gewerbeanzeigen und Insolvenzen**

Die Stadt Suhl erwirtschaftete im Jahr 2003 ein Bruttoinlandsprodukt (BIP) in jeweiligen Preisen von 1 012 Mill. Euro (Position 22), was einem Anteil am gesamten BIP Thüringens von 2,4 Prozent entsprach. Im Vergleich zu 2000 stieg das BIP um 0,5 Prozent.

Das BIP je Erwerbstätigen betrug im Jahr 2003 insgesamt 40 594 Euro, was Position 7 entsprach.

Im Bergbau und Verarbeitenden Gewerbe der Stadt Suhl waren im Jahr 2004 durchschnittlich 2 267 Personen (Position 22) beschäftigt, 1,6 Prozent aller Beschäftigten im Bergbau und Verarbeitenden Gewerbe Thüringens. Im Vergleich zu 2000 hat sich die Beschäftigtenzahl um 21,9 Prozent erhöht.

Der im Jahr 2004 erwirtschaftete Umsatz betrug 285 Mill. Euro (Position 23), 50,4 Prozent mehr als im Jahr 2000. Der Anteil am Umsatz im Bergbau und Verarbeitenden Gewerbe Thüringens erreichte 1,2 Prozent.

Die Exportquote im Bergbau und Verarbeitenden Gewerbe erhöhte sich von 10,9 Prozent im Jahr 2000 auf 11,1 Prozent im Jahr 2004 (Position 20).

Die Arbeitsproduktivität (Umsatz je Beschäftigten) hat sich gegenüber dem Jahr 2000 um 23,4 Prozent erhöht. Mit einem Umsatz je Beschäftigten von 125 676 Euro erreichte die Kreisfreie Stadt Suhl bei der Arbeitsproduktivität im Bergbau und Verarbeitenden Gewerbe im Jahr 2004 die Position 18.

Im Baugewerbe waren im Jahr 2004 durchschnittlich 578 Personen beschäftigt (Position 21), 2,3 Prozent aller Beschäftigten im Baugewerbe Thüringens. Im Vergleich zu 2000 ist die Beschäftigtenzahl in der Stadt Suhl um 42,7 Prozent zurückgegangen.

Im Jahr 2004 wurde ein Umsatz von 67 Mill. Euro erwirtschaftet (Position 19), 28,5 Prozent weniger als im Jahr 2000. Der Anteil am Umsatz des Thüringer Baugewerbes insgesamt betrug 2,7 Prozent.

Die Arbeitsproduktivität (Umsatz je Beschäftigten) hat sich gegenüber dem Jahr 2000 um 24,8 Prozent erhöht. Mit einem Umsatz je Beschäftigten von 115 747 Euro erreichte die Kreisfreie Stadt Suhl bei der Arbeitsproduktivität im Baugewerbe im Jahr 2004 die Position 4.



Im Jahr 2004 wurden in der Stadt Suhl 560 Gewerbe (Position 22) angemeldet (2,2 Prozent aller Gewerbebeanmeldungen Thüringens) und 381 Gewerbe (Position 23) abgemeldet (2,1 Prozent). Im Vergleich zu 2000 ist die Zahl der Gewerbebeanmeldungen um 27,0 Prozent gestiegen, die Zahl der Gewerbeabmeldungen ging um 33,7 Prozent zurück. Auf 100 Gewerbebeanmeldungen entfielen in der Stadt Suhl 68 Gewerbeabmeldungen (Position 18).

Die Zahl der Insolvenzen erreichte im Jahr 2004 insgesamt 52 (Position 23), was einem Anteil von 1,6 Prozent an allen Insolvenzen Thüringens entsprach. Gegenüber 2000 hat sich die Zahl der Insolvenzen um 30,0 Prozent erhöht.

### **Wohnungen, Tourismus und Verkehr**

Der Wohnungsbestand hat sich in der Stadt Suhl von 25 842 Wohnungen am 31.12.2000 auf 23 799 (Position 23) am 31.12.2004 verringert.

Die durchschnittliche Wohnfläche je Wohnung betrug am Jahresende 2004 insgesamt 67,1 m<sup>2</sup>, was Position 21 unter allen Kreisen Thüringens entspricht.

Die durchschnittliche Wohnfläche je Einwohner betrug am Jahresende 2004 insgesamt 36,6 m<sup>2</sup>, die drittkleinste Fläche aller Kreise in Thüringen.

Im Jahr 2004 kamen 74 383 Besucher (Position 15) in die Stadt Suhl, was einem Anteil an Thüringen insgesamt von 2,6 Prozent entsprach. Im Vergleich zu 2000 hat sich die Zahl der Gäste um 10,8 Prozent verringert. Mit einer durchschnittlichen Aufenthaltsdauer von 3,1 Tagen lag der Kreis auf Position 10 aller Kreise.

Die Zahl der Verkehrsunfälle in der Stadt Suhl war im Jahr 2004 mit 1 197 (2,0 Prozent aller Verkehrsunfälle in Thü-

ringen; Position 23) bei einem um 7,9 Prozent gesunkenen Fahrzeugbestand (Stand 1.1.2005 zu Stand 1.1.2001) um 11,3 Prozent niedriger als im Jahr 2000. Die Zahl der dabei Getöteten hat sich um 1 Person auf 1 Person halbiert (Position 23). Bei der Zahl der Getöteten je 1000 Verkehrsunfälle belegte die Stadt Suhl mit 0,8 die Position 22.

### **Bildung und Gesundheitswesen**

Im Schuljahr 2004/2005 besuchten in der Stadt Suhl 3 515 Schüler (1,7 Prozent aller Schüler Thüringens; Position 23) in 187 Klassen (1,7 Prozent; Position 23) 11 allgemein bildende Schulen (1,1 Prozent; Position 23). Die Schülerzahl ging gegenüber dem Schuljahr 2000/2001 um 35,0 Prozent, die der Klassen um 32,7 Prozent und die der Schulen um 42,1 Prozent zurück. Mit einer durchschnittlichen Schülerzahl je Klasse von 18,8 nahm der Kreis im Schuljahr 2004/2005 die Position 4 ein.

Am 31.12.2004 gab es in der Kreisfreien Stadt Suhl 291 Ärzte (3,7 Prozent aller Ärzte in Thüringen; Position 12). Am Jahresende 2000 lag deren Zahl bei 296. Im Durchschnitt behandelte ein Arzt 153 Bürger (Position 22); im Jahr 2000 lag diese Relation bei 162 Bürgern je Arzt.

Am 31.12.2004 gab es in der Kreisfreien Stadt Suhl 48 Zahnärzte (2,3 Prozent aller Zahnärzte in Thüringen; Position 21). Am Jahresende 2000 lag deren Zahl bei 49. Im Durchschnitt behandelte ein Zahnarzt 928 Bürger (Position 21); im Jahr 2000 lag diese Relation bei 980 Bürgern je Zahnarzt.

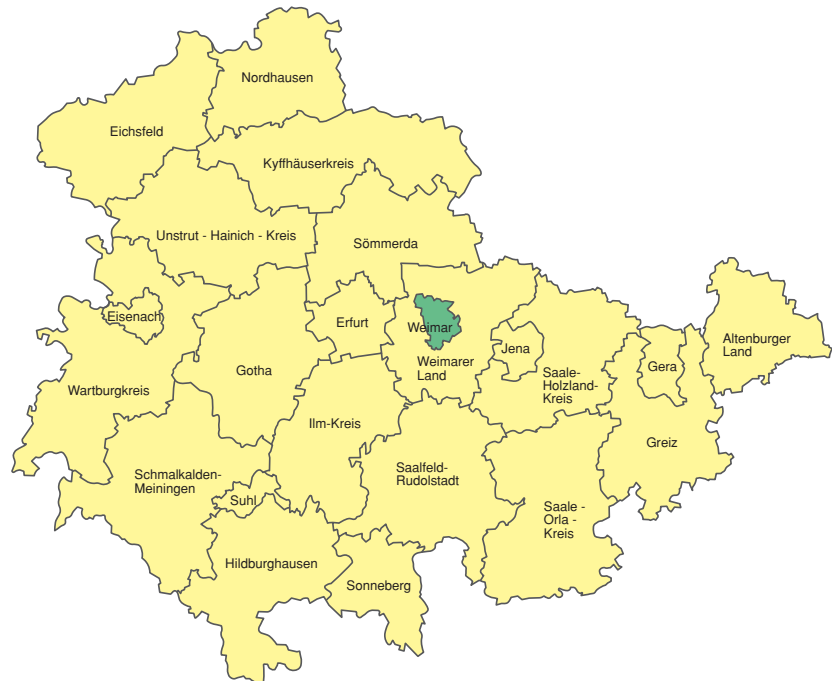
### **Finanzen**

Die Schulden der Gemeinden und Gemeindeverbände je Einwohner betragen im Jahr 2004 insgesamt 1 233 Euro (Position 11) und waren damit um 36,7 Prozent höher als im Jahr 2000.

| Kennziffer  | Mengen-<br>einheit    | 2000    | 2004                 | Verän-<br>derung<br>in Prozent | Anteil an Thürin-<br>gen in Prozent |                   | Position |                  |
|---|-----------------------|---------|----------------------|--------------------------------|-------------------------------------|-------------------|----------|------------------|
|   |                       |         |                      |                                | 2000                                | 2004              | 2000     | 2004             |
| <b>Gebiet, Bevölkerung und Arbeitsmarkt</b>       |                       |         |                      |                                |                                     |                   |          |                  |
| Fläche <sup>1)</sup>                              | km <sup>2</sup>       | 103     | 103                  | 0,0                            | 0,6                                 | 0,6               | 22       | 22               |
| Einwohnerdichte <sup>1)</sup>                     | Pers./km <sup>2</sup> | 468     | 425                  | - 9,2                          | x                                   | x                 | 5        | 5                |
| Bevölkerung insgesamt <sup>1)</sup>               | Personen              | 48 025  | 43 652               | - 9,1                          | 2,0                                 | 1,9               | 22       | 23               |
| Ausländeranteil <sup>1)</sup>                     | Prozent               | 2,3     | 2,4                  | x                              | 2,5                                 | 2,2               | 3        | 7                |
| Lebendgeborene                                    | Personen              | 293     | 253                  | - 13,7                         | 1,7                                 | 1,5               | 23       | 23               |
| Lebendgeborene je 1000 Einwohner                  | Anzahl                | 6,0     | 5,7                  | - 5,0                          | x                                   | x                 | 23       | 23               |
| Gestorbene  | Personen              | 477     | 455                  | - 4,6                          | 1,8                                 | 1,8               | 23       | 23               |
| Gestorbene je 1000 Einwohner                      | Anzahl                | 9,8     | 10,3                 | 5,1                            | x                                   | x                 | 20       | 16               |
| Saldo Lebendgeborene/Gestorbene                   | Personen              | - 184   | - 202                | x                              | x                                   | x                 | 4        | 5                |
| Zuzüge  | Personen              | 1 503   | 1 321                | - 12,1                         | 2,3                                 | 2,1               | 21       | 22               |
| Wegzüge   | Personen              | 2 500   | 1 999                | - 20,0                         | 3,3                                 | 2,7               | 16       | 20               |
| Saldo Zuzüge/Wegzüge                              | Personen              | - 997   | - 678                | x                              | x                                   | x                 | 22       | 18               |
| Saldo Bevölkerung insgesamt <sup>2)</sup>         | Personen              | - 1 181 | - 877                | x                              | x                                   | x                 | 19       | 13               |
| Arbeitslose                                       | Personen              | 4 220   | 3 693                | - 12,5                         | 2,2                                 | 1,8               | 21       | 22               |
| Arbeitslosenquote                                 | Prozent               | 16,8    | 16,4                 | x                              | x                                   | x                 | 10       | 15               |
| <b>Wirtschaft, Gewerbeanzeigen u. Insolvenzen</b> |                       |         |                      |                                |                                     |                   |          |                  |
| Bruttoinlandsprodukt (BIP)                        | Mill. Euro            | 1 007   | 1 012 <sup>3)</sup>  | 0,5                            | 2,5                                 | 2,4 <sup>3)</sup> | 20       | 22 <sup>3)</sup> |
| BIP je Erwerbstätigen                             | Euro                  | 37 755  | 40 594 <sup>3)</sup> | 7,5                            | x                                   | x                 | 6        | 7 <sup>3)</sup>  |
| Betriebe im Bergbau u. Verarb. Gew. (BVG)         | Anzahl                | 15      | 27                   | 80,0                           | 0,9                                 | 1,4               | 23       | 21               |
| Beschäftigte im BVG                               | Personen              | 1 860   | 2 267                | 21,9                           | 1,4                                 | 1,6               | 23       | 22               |
| Umsatz im BVG                                     | Mill. Euro            | 189     | 285                  | 50,4                           | 1,0                                 | 1,2               | 23       | 23               |
| Exportquote im BVG                                | Prozent               | 10,9    | 11,1                 | x                              | x                                   | x                 | 19       | 20               |
| Umsatz je Beschäftigten im BVG                    | Euro                  | 101 871 | 125 676              | 23,4                           | x                                   | x                 | 19       | 18               |
| Betriebe im Baugewerbe                            | Anzahl                | 20      | 14                   | - 30,0                         | 1,7                                 | 2,1               | 22       | 21               |
| Beschäftigte im Baugewerbe                        | Personen              | 1 009   | 578                  | - 42,7                         | 2,1                                 | 2,3               | 21       | 21               |
| Umsatz im Baugewerbe                              | Mill. Euro            | 94      | 67                   | - 28,5                         | 2,4                                 | 2,7               | 20       | 19               |
| Umsatz je Beschäftigten im Baugewerbe             | Euro                  | 92 775  | 115 747              | 24,8                           | x                                   | x                 | 5        | 4                |
| Baugenehmigungen                                  | Anzahl                | 155     | 70                   | - 54,8                         | 1,7                                 | 1,0               | 22       | 23               |
| Gewerbebeanmeldungen                              | Anzahl                | 441     | 560                  | 27,0                           | 2,1                                 | 2,2               | 23       | 22               |
| Gewerbeabmeldungen                                | Anzahl                | 575     | 381                  | - 33,7                         | 2,9                                 | 2,1               | 18       | 23               |
| Gewerbeabmeldungen je 100 -anmeldungen            | Anzahl                | 130     | 68                   | - 47,8                         | x                                   | x                 | 1        | 18               |
| Insolvenzen insgesamt                             | Anzahl                | 40      | 52                   | 30,0                           | 2,3                                 | 1,6               | 21       | 23               |
| <b>Wohnungen, Tourismus und Verkehr</b>           |                       |         |                      |                                |                                     |                   |          |                  |
| Wohnungsbestand <sup>1)</sup>                     | Anzahl                | 25 842  | 23 799               | - 7,9                          | 2,2                                 | 2,0               | 22       | 23               |
| Wohnfläche je Wohnung <sup>1)</sup>               | m <sup>2</sup>        | 65,2    | 67,1                 | 2,9                            | x                                   | x                 | 22       | 21               |
| Wohnfläche je Einwohner <sup>1)</sup>             | m <sup>2</sup>        | 35,1    | 36,6                 | 4,3                            | x                                   | x                 | 20       | 21               |
| Angebote Gästebetten                              | Anzahl                | 1 722   | 1 544                | - 10,3                         | 2,4                                 | 2,3               | 21       | 21               |
| Gästekünfte                                       | Anzahl                | 83 381  | 74 383               | - 10,8                         | 2,8                                 | 2,6               | 13       | 15               |
| Durchschn. Aufenthaltsdauer der Gäste             | Tage                  | 3,1     | 3,1                  | 0,0                            | x                                   | x                 | 10       | 10               |
| Verkehrsunfälle                                   | Anzahl                | 1 349   | 1 197                | - 11,3                         | 1,9                                 | 2,0               | 23       | 23               |
| Bei Verkehrsunfällen Getötete                     | Personen              | 2       | 1                    | - 50,0                         | 0,6                                 | 0,4               | 23       | 23               |
| Getötete je 1000 Verkehrsunfälle                  | Anzahl                | 1,5     | 0,8                  | - 43,7                         | x                                   | x                 | 22       | 22               |
| <b>Bildung und Gesundheitswesen</b>               |                       |         |                      |                                |                                     |                   |          |                  |
| Schüler in allgemein bildenden Schulen            | Anzahl                | 5 404   | 3 515                | - 35,0                         | 1,9                                 | 1,7               | 23       | 23               |
| Klassen in allgemein bildenden Schulen            | Anzahl                | 278     | 187                  | - 32,7                         | 1,9                                 | 1,7               | 23       | 23               |
| Allgemein bildende Schulen                        | Anzahl                | 19      | 11                   | - 42,1                         | 1,7                                 | 1,1               | 22       | 23               |
| Schüler je Klasse in allg. bildenden Schulen      | Anzahl                | 19,4    | 18,8                 | - 3,3                          | x                                   | x                 | 11       | 4                |
| Ärzte <sup>1)</sup>                               | Anzahl                | 296     | 291                  | - 1,7                          | 3,8                                 | 3,7               | 11       | 12               |
| Einwohner je Arzt <sup>1)</sup>                   | Anzahl                | 162     | 153                  | - 5,6                          | x                                   | x                 | 22       | 22               |
| Zahnärzte <sup>1)</sup>                           | Anzahl                | 49      | 48                   | - 2,0                          | 2,3                                 | 2,3               | 21       | 21               |
| Einwohner je Zahnarzt <sup>1)</sup>               | Anzahl                | 980     | 928                  | - 5,3                          | x                                   | x                 | 21       | 21               |
| <b>Finanzen</b>                                   |                       |         |                      |                                |                                     |                   |          |                  |
| Steuereinnahmekraft der Gemeinden insg.           | Tsd. Euro             | 13 997  | 16 270               | 16,2                           | 2,2                                 | 2,3               | 23       | 23               |
| Steuereinnahmekraft d. Gemeinden je Einw.         | Euro                  | 287     | 368                  | 28,2                           | x                                   | x                 | 6        | 3                |
| Schulden der Gemeinden und GV je Einw.            | Euro                  | 902     | 1 233                | 36,7                           | x                                   | x                 | 20       | 11               |

1) am 31.12. – 2) einschl. Korrekturmeldungen – 3) Jahr 2003

## Stadt Weimar



*Weimar ist eine Kreisfreie Stadt inmitten des Thüringer Beckens im Freistaat Thüringen. Die Stadt Weimar befindet sich innerhalb des Landkreises Weimarer Land.*

*Weimar liegt im Südosten des Thüringer Beckens in einer breiten von der Ilm und ihren Nebengewässern durchflossenen Mulde zwischen den bewaldeten Muschelkalkhöhen des Ettersberges (478 m ü. NN) im Norden und der Ausläufer der Ilm-Saale-Platte im Süden. Im Ilmtal und seiner Umgebung hat die Eiszeit starke Ablagerungen von Travertin hinterlassen, die sich in weiter Ausdehnung als Muschelkalksteinbänke bis in das südliche Stadtgebiet erstrecken und in den Steinbrüchen von Oberweimar und Ehringsdorf als prähistorische Fundstellen einen weltweiten Ruf genießen.*

*Durch seine zahlreichen Klassikerstätten, durch weitere Museen, Galerien und Baudenkmale sowie Kulturstätten (Theater, Studenten- und Alternativ-Kultur) ist Weimar eines der bedeutendsten Ziele für Städtetourismus in Thüringen.*

### Allgemeine Angaben

|                          |                                |
|--------------------------|--------------------------------|
| Schlüssel                | 16055                          |
| Anschrift der Verwaltung | 99423 Weimar, Markt 15         |
| Telefon                  | 03643 7620                     |
| Telefax                  | 03643 762605                   |
| eMail                    | stadtverwaltung@stadtweimar.de |
| Internetadresse          | www.weimar.de                  |
| Oberbürgermeister        | Herr Dr. Volkhardt Germer      |

### Gebiet, Bevölkerung und Arbeitsmarkt

Mit einer Fläche von 84 km<sup>2</sup> ist die Kreisfreie Stadt Weimar der kleinste Kreis Thüringens. Seine Einwohnerzahl betrug am 31.12.2004 insgesamt 64 491 Personen (Position 21 aller 23 Kreise). Damit wohnten 2,7 Prozent der Bevölkerung Thüringens in diesem Kreis. Die Bevölkerungszahl hat sich im Jahr 2004 um 82 Personen erhöht (im Jahr 2000 Rückgang um 27 Personen). Der Ausländeranteil betrug 3,2 Prozent (Position 3).

Die Einwohnerdichte lag am Jahresende 2004 bei 766 Personen je km<sup>2</sup> (Position 2); am 31.12.2000 betrug sie noch 741 Personen je km<sup>2</sup>.

Im Jahr 2004 wurden in der Stadt Weimar 553 Kinder lebend geboren (Position 19), im Jahr 2000 lag die Zahl der Lebendgeborenen bei 562. Die Zahl der Lebendgeborenen pro 1000 Einwohner erreichte im Jahr 2004 mit 8,6 die 4. Position unter allen Kreisen.

Die Zahl der Gestorbenen war mit 632 (Position 21) um 41 Personen niedriger als im Jahr 2000. Die Zahl der Gestorbenen pro 1000 Einwohner erreichte im Jahr 2004 mit 9,8 die 19. Position unter allen Kreisen.

Im Jahr 2004 waren in der Stadt Weimar durchschnittlich 5 639 Personen arbeitslos (Position 19), 655 (+ 13,1 Prozent) mehr als im Jahr 2000. Damit hatte die Stadt Weimar einen Anteil von 2,7 Prozent. Die Arbeitslosenquote (bezogen auf die abhängigen zivilen Erwerbspersonen) betrug 20,0 Prozent (2000: 17,7 Prozent), was die Position 7 unter allen Kreisen bedeutet.

### Wirtschaft, Gewerbeanzeigen und Insolvenzen

Die Stadt Weimar erwirtschaftete im Jahr 2003 ein Bruttoinlandsprodukt (BIP) in jeweiligen Preisen von 1 222 Mill. Euro (Position 18), was einem Anteil am gesamten BIP Thüringens von 2,9 Prozent entsprach. Im Vergleich zu 2000 stieg das BIP um 3,3 Prozent.

Das BIP je Erwerbstätigen betrug im Jahr 2003 insgesamt 37 733 Euro, was Position 20 entsprach.

Im Bergbau und Verarbeitenden Gewerbe der Stadt Weimar waren im Jahr 2004 durchschnittlich 2 030 Personen (Position 23) beschäftigt, 1,4 Prozent aller Beschäftigten im Bergbau und Verarbeitenden Gewerbe Thüringens. Im Vergleich zu 2000 hat sich die Beschäftigtenzahl um 6,3 Prozent verringert.

Der im Jahr 2004 erwirtschaftete Umsatz betrug 287 Mill. Euro (Position 22), 13,8 Prozent weniger als im Jahr 2000. Der Anteil am Umsatz im Bergbau und Verarbeitenden Gewerbe Thüringens erreichte 1,2 Prozent.

Die Exportquote im Bergbau und Verarbeitenden Gewerbe erhöhte sich von 5,8 Prozent im Jahr 2000 auf 13,5 Prozent im Jahr 2004 (Position 18).

Die Arbeitsproduktivität (Umsatz je Beschäftigten) hat sich gegenüber dem Jahr 2000 um 8,1 Prozent verringert. Mit einem Umsatz je Beschäftigten von 141 425 Euro erreichte die Kreisfreie Stadt Weimar bei der Arbeitsproduktivität im Bergbau und Verarbeitenden Gewerbe im Jahr 2004 die Position 13.

Im Baugewerbe waren im Jahr 2004 durchschnittlich 603 Personen beschäftigt (Position 19), 2,4 Prozent aller Beschäftigten im Baugewerbe Thüringens. Im Vergleich zu 2000 ist die Beschäftigtenzahl in der Stadt Weimar um 39,1 Prozent zurückgegangen.

Im Jahr 2004 wurde ein Umsatz von 66 Mill. Euro erwirtschaftet (Position 20), 39,3 Prozent weniger als im Jahr 2000. Der Anteil am Umsatz des Thüringer Baugewerbes insgesamt betrug 2,7 Prozent.

Die Arbeitsproduktivität (Umsatz je Beschäftigten) hat sich gegenüber dem Jahr 2000 geringfügig verringert (- 0,3 Prozent). Mit einem Umsatz je Beschäftigten von 109 380 Euro erreichte die Kreisfreie Stadt Weimar bei der Arbeitsproduktivität im Baugewerbe im Jahr 2004 die Position 6.

Im Jahr 2004 wurden in der Stadt Weimar 832 Gewerbe (Position 18) angemeldet (3,3 Prozent aller Gewerbeanmeldungen Thüringens) und 584 Gewerbe (Position 18) abgemeldet (3,2 Prozent). Im Vergleich zu 2000 ist die Zahl der Gewerbeanmeldungen um 13,0 Prozent gestiegen, während die Zahl der Gewerbeabmeldungen um 11,5 Prozent zurückging. Auf 100 Gewerbeanmeldungen entfielen in der Stadt Weimar 70 Gewerbeabmeldungen (Position 12).

Die Zahl der Insolvenzen erreichte im Jahr 2004 insgesamt 95 (Position 17), was einem Anteil von 3,0 Prozent an allen Insolvenzen Thüringens entsprach. Gegenüber 2000 hat sich die Zahl der Insolvenzen mehr als verdoppelt (+ 111,1 Prozent).

### **Wohnungen, Tourismus und Verkehr**

Der Wohnungsbestand hat sich in der Stadt Weimar von 33 080 Wohnungen am 31.12.2000 auf 33 848 (Position 19) am 31.12.2004 erhöht.

Die durchschnittliche Wohnfläche je Wohnung betrug am Jahresende 2004 insgesamt 70,5 m<sup>2</sup>, was Position 18 unter allen Kreisen Thüringens entspricht.

Die durchschnittliche Wohnfläche je Einwohner betrug am Jahresende 2004 insgesamt 37,0 m<sup>2</sup>, die 20. Position aller Kreise in Thüringen.

Im Jahr 2004 kamen 248 203 Besucher (Position 4) in die Stadt Weimar, was einem Anteil an Thüringen insgesamt von 8,7 Prozent entsprach. Im Vergleich zu 2000 hat sich die Zahl der Gäste um 0,4 Prozent verringert. Mit einer durchschnittlichen Aufenthaltsdauer von 1,9 Tagen lag der Kreis auf Position 20 aller Kreise.

Die Zahl der Verkehrsunfälle in der Stadt Weimar war im Jahr 2004 mit 1 704 (2,8 Prozent aller Verkehrsunfälle in

Thüringen; Position 20) bei einem um 0,4 Prozent gesunkenen Fahrzeugbestand (Stand 1.1.2005 zu Stand 1.1.2001) um 13,6 Prozent niedriger als im Jahr 2000. Die Zahl der dabei Getöteten hat sich um 1 Person auf 3 Personen verringert (Position 21). Bei der Zahl der Getöteten je 1000 Verkehrsunfälle belegte die Stadt Weimar mit 1,8 die Position 19.

### **Bildung und Gesundheitswesen**

Im Schuljahr 2004/2005 besuchten in der Stadt Weimar 6 281 Schüler (3,0 Prozent aller Schüler Thüringens; Position 20) in 348 Klassen (3,1 Prozent; Position 20) 25 allgemein bildende Schulen (2,6 Prozent; Position 21). Die Schülerzahl ging gegenüber dem Schuljahr 2000/2001 um 17,4 Prozent, die der Klassen um 16,5 Prozent und die der Schulen um 10,7 Prozent zurück. Mit einer durchschnittlichen Schülerzahl je Klasse von 18,0 nahm der Kreis im Schuljahr 2004/2005 die Position 19 ein.

Am 31.12.2004 gab es in der Kreisfreien Stadt Weimar 297 Ärzte (3,8 Prozent aller Ärzte in Thüringen; Position 11). Am Jahresende 2000 lag deren Zahl bei 271. Im Durchschnitt behandelte ein Arzt 217 Bürger (Position 19); im Jahr 2000 lag diese Relation bei 230 Bürgern je Arzt.

Am 31.12.2004 gab es in der Kreisfreien Stadt Weimar 69 Zahnärzte (3,3 Prozent aller Zahnärzte in Thüringen; Position 17). Am Jahresende 2000 lag deren Zahl bei 63. Im Durchschnitt behandelte ein Zahnarzt 933 Bürger (Position 20); im Jahr 2000 lag diese Relation bei 991 Bürgern je Zahnarzt.

### **Finanzen**


Die Schulden der Gemeinden und Gemeindeverbände je Einwohner betragen im Jahr 2004 insgesamt 1 505 Euro (Position 5) und waren damit um 17,6 Prozent höher als im Jahr 2000.

| Kennziffer  | Mengen-<br>einheit    | 2000    | 2004                 | Verän-<br>derung<br>in Prozent | Anteil an Thürin-<br>gen in Prozent |                   | Position |                  |
|---|-----------------------|---------|----------------------|--------------------------------|-------------------------------------|-------------------|----------|------------------|
|   |                       |         |                      |                                | 2000                                | 2004              | 2000     | 2004             |
| <b>Gebiet, Bevölkerung und Arbeitsmarkt</b>       |                       |         |                      |                                |                                     |                   |          |                  |
| Fläche <sup>1)</sup>                              | km <sup>2</sup>       | 84      | 84                   | 0,0                            | 0,5                                 | 0,5               | 23       | 23               |
| Einwohnerdichte <sup>1)</sup>                     | Pers./km <sup>2</sup> | 741     | 766                  | 3,4                            | x                                   | x                 | 4        | 2                |
| Bevölkerung insgesamt <sup>1)</sup>               | Personen              | 62 425  | 64 491               | 3,3                            | 2,6                                 | 2,7               | 21       | 21               |
| Ausländeranteil <sup>1)</sup>                     | Prozent               | 2,3     | 3,2                  | x                              | 3,4                                 | 4,3               | 3        | 3                |
| Lebendgeborene                                    | Personen              | 562     | 553                  | - 1,6                          | 3,2                                 | 3,2               | 19       | 19               |
| Lebendgeborene je 1000 Einwohner                  | Anzahl                | 9,0     | 8,6                  | - 4,4                          | x                                   | x                 | 1        | 4                |
| Gestorbene  | Personen              | 673     | 632                  | - 6,1                          | 2,6                                 | 2,5               | 21       | 21               |
| Gestorbene je 1000 Einwohner                      | Anzahl                | 10,8    | 9,8                  | - 9,3                          | x                                   | x                 | 9        | 19               |
| Saldo Lebendgeborene/Gestorbene                   | Personen              | - 111   | - 79                 | x                              | x                                   | x                 | 2        | 3                |
| Zuzüge  | Personen              | 3 252   | 3 540                | 8,9                            | 5,0                                 | 5,5               | 7        | 3                |
| Wegzüge   | Personen              | 3 168   | 3 380                | 6,7                            | 4,2                                 | 4,6               | 11       | 10               |
| Saldo Zuzüge/Wegzüge                              | Personen              | 84      | 160                  | x                              | x                                   | x                 | 3        | 2                |
| Saldo Bevölkerung insgesamt <sup>2)</sup>         | Personen              | - 27    | 82                   | x                              | x                                   | x                 | 3        | 2                |
| Arbeitslose                                       | Personen              | 4 984   | 5 639                | 13,1                           | 2,6                                 | 2,7               | 19       | 19               |
| Arbeitslosenquote                                 | Prozent               | 17,7    | 20,0                 | x                              | x                                   | x                 | 7        | 7                |
| <b>Wirtschaft, Gewerbeanzeigen u. Insolvenzen</b> |                       |         |                      |                                |                                     |                   |          |                  |
| Bruttoinlandsprodukt (BIP)                        | Mill. Euro            | 1 183   | 1 222 <sup>3)</sup>  | 3,3                            | 3,0                                 | 2,9 <sup>3)</sup> | 18       | 18 <sup>3)</sup> |
| BIP je Erwerbstätigen                             | Euro                  | 35 792  | 37 733 <sup>3)</sup> | 5,4                            | x                                   | x                 | 13       | 20 <sup>3)</sup> |
| Betriebe im Bergbau u. Verarb. Gew. (BVG)         | Anzahl                | 26      | 27                   | 3,8                            | 1,5                                 | 1,4               | 21       | 21               |
| Beschäftigte im BVG                               | Personen              | 2 166   | 2 030                | - 6,3                          | 1,6                                 | 1,4               | 22       | 23               |
| Umsatz im BVG                                     | Mill. Euro            | 333     | 287                  | - 13,8                         | 1,7                                 | 1,2               | 20       | 22               |
| Exportquote im BVG                                | Prozent               | 5,8     | 13,5                 | x                              | x                                   | x                 | 21       | 18               |
| Umsatz je Beschäftigten im BVG                    | Euro                  | 153 902 | 141 425              | - 8,1                          | x                                   | x                 | 4        | 13               |
| Betriebe im Baugewerbe                            | Anzahl                | 30      | 18                   | - 40,0                         | 2,5                                 | 2,7               | 20       | 17               |
| Beschäftigte im Baugewerbe                        | Personen              | 990     | 603                  | - 39,1                         | 2,0                                 | 2,4               | 22       | 19               |
| Umsatz im Baugewerbe                              | Mill. Euro            | 109     | 66                   | - 39,3                         | 2,8                                 | 2,7               | 19       | 20               |
| Umsatz je Beschäftigten im Baugewerbe             | Euro                  | 109 703 | 109 380              | - 0,3                          | x                                   | x                 | 1        | 6                |
| Baugenehmigungen                                  | Anzahl                | 247     | 139                  | - 43,7                         | 2,7                                 | 2,1               | 18       | 21               |
| Gewerbeanmeldungen                                | Anzahl                | 736     | 832                  | 13,0                           | 3,5                                 | 3,3               | 16       | 18               |
| Gewerbeabmeldungen                                | Anzahl                | 660     | 584                  | - 11,5                         | 3,3                                 | 3,2               | 17       | 18               |
| Gewerbeabmeldungen je 100 -anmeldungen            | Anzahl                | 90      | 70                   | - 21,7                         | x                                   | x                 | 17       | 12               |
| Insolvenzen insgesamt                             | Anzahl                | 45      | 95                   | 111,1                          | 2,6                                 | 3,0               | 19       | 17               |
| <b>Wohnungen, Tourismus und Verkehr</b>           |                       |         |                      |                                |                                     |                   |          |                  |
| Wohnungsbestand <sup>1)</sup>                     | Anzahl                | 33 080  | 33 848               | 2,3                            | 2,8                                 | 2,9               | 19       | 19               |
| Wohnfläche je Wohnung <sup>1)</sup>               | m <sup>2</sup>        | 69,7    | 70,5                 | 1,1                            | x                                   | x                 | 18       | 18               |
| Wohnfläche je Einwohner <sup>1)</sup>             | m <sup>2</sup>        | 36,9    | 37,0                 | 0,3                            | x                                   | x                 | 5        | 20               |
| Angebotene Gästebetten                            | Anzahl                | 3 257   | 3 408                | 4,6                            | 4,5                                 | 5,0               | 10       | 8                |
| Gästeankünfte                                     | Anzahl                | 249 305 | 248 203              | - 0,4                          | 8,3                                 | 8,7               | 4        | 4                |
| Durchschn. Aufenthaltsdauer der Gäste             | Tage                  | 1,8     | 1,9                  | 5,6                            | x                                   | x                 | 21       | 20               |
| Verkehrsunfälle                                   | Anzahl                | 1 973   | 1 704                | - 13,6                         | 2,7                                 | 2,8               | 21       | 20               |
| Bei Verkehrsunfällen Getötete                     | Personen              | 4       | 3                    | - 25,0                         | 1,2                                 | 1,3               | 22       | 21               |
| Getötete je 1000 Verkehrsunfälle                  | Anzahl                | 2,0     | 1,8                  | - 13,2                         | x                                   | x                 | 19       | 19               |
| <b>Bildung und Gesundheitswesen</b>               |                       |         |                      |                                |                                     |                   |          |                  |
| Schüler in allgemein bildenden Schulen            | Anzahl                | 7 607   | 6 281                | - 17,4                         | 2,7                                 | 3,0               | 21       | 20               |
| Klassen in allgemein bildenden Schulen            | Anzahl                | 417     | 348                  | - 16,5                         | 2,9                                 | 3,1               | 20       | 20               |
| Allgemein bildende Schulen                        | Anzahl                | 28      | 25                   | - 10,7                         | 2,6                                 | 2,6               | 21       | 21               |
| Schüler je Klasse in allg. bildenden Schulen      | Anzahl                | 18,2    | 18,0                 | - 1,3                          | x                                   | x                 | 23       | 19               |
| Ärzte <sup>1)</sup>                               | Anzahl                | 271     | 297                  | 9,6                            | 3,5                                 | 3,8               | 12       | 11               |
| Einwohner je Arzt <sup>1)</sup>                   | Anzahl                | 230     | 217                  | - 5,7                          | x                                   | x                 | 20       | 19               |
| Zahnärzte <sup>1)</sup>                           | Anzahl                | 63      | 69                   | 9,5                            | 3,0                                 | 3,3               | 18       | 17               |
| Einwohner je Zahnarzt <sup>1)</sup>               | Anzahl                | 991     | 933                  | - 5,9                          | x                                   | x                 | 20       | 20               |
| <b>Finanzen</b>                                   |                       |         |                      |                                |                                     |                   |          |                  |
| Steuereinnahmekraft der Gemeinden insg.           | Tsd. Euro             | 191     | 19 114               | 5,1                            | 2,9                                 | 2,7               | 19       | 21               |
| Steuereinnahmekraft d. Gemeinden je Einw.         | Euro                  | 292     | 297                  | 1,7                            | x                                   | x                 | 3        | 9                |
| Schulden der Gemeinden und GV je Einw.            | Euro                  | 1 280   | 1 505                | 17,6                           | x                                   | x                 | 10       | 5                |

1) am 31.12. – 2) einschl. Korrekturmeldungen – 3) Jahr 2003



## Stadt Eisenach



*Eisenach ist eine Kreisfreie Stadt im Westen des Freistaats Thüringen, innerhalb des Wartburgkreises gelegen. Eisenach liegt am Nordrand des Thüringer Waldes und an der Autobahn-/Eisenbahnhauptverbindung Leipzig-Frankfurt am Main. Durch Eisenach fließen Werra (Ortsteil), Hörsel und Nesse. Zu Eisenach gehören die Ortsteile Stedtfeld, Neuenhof-Hörschel, Wartha-Göringen, Stregda, Madelungen, Neukirchen, Berteroda, Hötzelsroda und Stockhausen.*

*Eisenach und die Wartburg sind mit einer Vielzahl bekannter Persönlichkeiten verbunden; touristisches Hauptziel Eisenachs ist die Wartburg*

### Allgemeine Angaben

|                          |                         |
|--------------------------|-------------------------|
| Schlüssel                | 16056                   |
| Anschrift der Verwaltung | 99817 Eisenach, Markt 2 |
| Telefon                  | 03691 670100            |
| Telefax                  | 03691 670900            |
| eMail                    | info@eisenach.de        |
| Internetadresse          | www.eisenach.de         |
| Oberbürgermeister        | Herr Gerhard Schneider  |

### Gebiet, Bevölkerung und Arbeitsmarkt

Mit einer Fläche von 104 km<sup>2</sup> ist die Kreisfreie Stadt Eisenach der drittkleinste Kreis Thüringens. Seine Einwohnerzahl betrug am 31.12.2004 insgesamt 43 915 Personen (Position 22 aller 23 Kreise). Damit wohnten 1,9 Prozent der Bevölkerung Thüringens in diesem Kreis. Die Bevölkerungszahl hat sich im Jahr 2004 um 166 Personen verringert (im Jahr 2000 Rückgang um 57 Personen). Der Ausländeranteil betrug 3,4 Prozent (Position 2).

Die Einwohnerdichte lag am Jahresende 2004 bei 423 Personen je km<sup>2</sup> (Position 6); am 31.12.2000 betrug sie noch 428 Personen je km<sup>2</sup>.

Im Jahr 2004 wurden in der Stadt Eisenach 354 Kinder lebend geboren (Position 22), im Jahr 2000 lag die Zahl der Lebendgeborenen bei 341. Die Zahl der Lebendgeborenen pro 1000 Einwohner erreichte im Jahr 2004 mit 8,0 die 5. Position unter allen Kreisen.

Die Zahl der Gestorbenen war mit 538 (Position 22) um 7 Personen niedriger als im Jahr 2000. Die Zahl der Gestorbenen pro 1000 Einwohner erreichte im Jahr 2004 mit 12,2 die 1. Position unter allen Kreisen.

Im Jahr 2004 waren in der Stadt Eisenach durchschnittlich 3 069 Personen arbeitslos (Position 23), 237 (-7,2 Prozent) weniger als im Jahr 2000. Damit hatte die Stadt Eisenach einen Anteil von 1,5 Prozent. Die Arbeitslosenquote (bezogen auf die abhängigen zivilen Erwerbspersonen) betrug 15,1 Prozent (2000: 16,1 Prozent), was die Position 18 unter allen Kreisen bedeutet.

### Wirtschaft, Gewerbeanzeigen und Insolvenzen

Die Stadt Eisenach erwirtschaftete im Jahr 2003 ein Bruttoinlandsprodukt (BIP) in jeweiligen Preisen von 1 198 Mill. Euro (Position 20), was einem Anteil am gesamten BIP Thüringens von 2,9 Prozent entsprach.

Das BIP je Erwerbstätigen betrug im Jahr 2003 insgesamt 43 453 Euro, was Position 2 entsprach.

Im Bergbau und Verarbeitenden Gewerbe der Stadt Eisenach waren im Jahr 2004 durchschnittlich 6 370 Personen (Position 10) beschäftigt, 4,4 Prozent aller Beschäftigten im Bergbau und Verarbeitenden Gewerbe Thüringens. Im Vergleich zu 2000 hat sich die Beschäftigtenzahl um 7,7 Prozent erhöht.

Der im Jahr 2004 erwirtschaftete Umsatz betrug 2 025 Mill. Euro (Position 2), 10,8 Prozent mehr als im Jahr 2000. Der Anteil am Umsatz im Bergbau und Verarbeitenden Gewerbe Thüringens erreichte 8,7 Prozent.

Die Arbeitsproduktivität (Umsatz je Beschäftigten) hat sich gegenüber dem Jahr 2000 um 2,8 Prozent erhöht. Mit einem Umsatz je Beschäftigten von 317 900 Euro erreichte die Kreisfreie Stadt Eisenach bei der Arbeitsproduktivität im Bergbau und Verarbeitenden Gewerbe im Jahr 2004 die Position 2.

Im Baugewerbe waren im Jahr 2004 durchschnittlich 586 Personen beschäftigt (Position 20), 2,3 Prozent aller Beschäftigten im Baugewerbe Thüringens. Im Vergleich zu 2000 ist die Beschäftigtenzahl in der Stadt Eisenach um 13,6 Prozent zurückgegangen.

Im Jahr 2004 wurde ein Umsatz von 47 Mill. Euro erwirtschaftet (Position 21), 26,1 Prozent weniger als im Jahr 2000. Der Anteil am Umsatz des Thüringer Baugewerbes insgesamt betrug 1,9 Prozent.

Die Arbeitsproduktivität (Umsatz je Beschäftigten) hat sich gegenüber dem Jahr 2000 um 14,5 Prozent verringert. Mit einem Umsatz je Beschäftigten von 80 205 Euro erreichte die Kreisfreie Stadt Eisenach bei der Arbeitsproduktivität im Baugewerbe im Jahr 2004 die Position 19.



Im Jahr 2004 wurden in der Stadt Eisenach 490 Gewerbe (Position 23) angemeldet (1,9 Prozent aller Gewerbeanmeldungen Thüringens) und 486 Gewerbe (Position 22) abgemeldet (2,6 Prozent). Im Vergleich zu 2000 ist die Zahl der Gewerbeanmeldungen um 18,2 Prozent und die Zahl der Gewerbeabmeldungen um 4,3 Prozent gesunken. Auf 100 Gewerbeanmeldungen entfielen in der Stadt Eisenach 99 Gewerbeabmeldungen (Position 1).

Die Zahl der Insolvenzen erreichte im Jahr 2004 insgesamt 75 (Position 22), was einem Anteil von 2,4 Prozent an allen Insolvenzen Thüringens entsprach. Gegenüber 2000 hat sich die Zahl der Insolvenzen mehr als verdoppelt (+ 141,9 Prozent).

### **Wohnungen, Tourismus und Verkehr**

Der Wohnungsbestand hat sich in der Stadt Eisenach von 24 082 Wohnungen am 31.12.2000 auf 23 942 (Position 22) am 31.12.2004 verringert.

Die durchschnittliche Wohnfläche je Wohnung betrug insgesamt 70,2 m<sup>2</sup>, was Position 19 unter allen Kreisen Thüringens entspricht.

Die durchschnittliche Wohnfläche je Einwohner betrug am Jahresende 2004 insgesamt 38,3 m<sup>2</sup>, die 9. Position aller Kreise in Thüringen.

Im Jahr 2004 kamen 167 113 Besucher (Position 6) in die Stadt Eisenach, was einem Anteil an Thüringen insgesamt von 5,8 Prozent entsprach. Im Vergleich zu 2000 hat sich die Zahl der Gäste um 13,6 Prozent erhöht. Mit einer durchschnittlichen Aufenthaltsdauer von 1,7 Tagen lag der Kreis auf Position 23 aller Kreise.

Die Zahl der Verkehrsunfälle in der Stadt Eisenach war im Jahr 2004 mit 1 833 (3,0 Prozent aller Verkehrsunfälle in Thüringen; Position 18) trotz eines um 1,4 Prozent gestie-

genen Fahrzeugbestands (Stand 1.1.2005 zu Stand 1.1.2001) um 19,3 Prozent niedriger als im Jahr 2000. Die Zahl der dabei Getöteten hat sich um 1 Person auf 5 Personen verringert (Position 19). Bei der Zahl der Getöteten je 1000 Verkehrsunfälle belegte die Stadt Eisenach mit 2,7 die Position 15.

### **Bildung und Gesundheitswesen**

Im Schuljahr 2004/2005 besuchten in der Stadt Eisenach 4 441 Schüler (2,1 Prozent aller Schüler Thüringens; Position 22) in 251 Klassen (2,2 Prozent; Position 22) 18 allgemein bildende Schulen (1,9 Prozent; Position 22). Die Schülerzahl ging gegenüber dem Schuljahr 2000/2001 um 21,7 Prozent und die der Klassen um 15,2 Prozent zurück. Die Zahl der Schulen blieb in diesem Zeitraum konstant. Mit einer durchschnittlichen Schülerzahl je Klasse von 17,7 nahm der Kreis im Schuljahr 2004/2005 die Position 22 ein.

Am 31.12.2004 gab es in der Kreisfreien Stadt Eisenach 181 Ärzte (2,3 Prozent aller Ärzte in Thüringen; Position 20). Am Jahresende 2000 lag deren Zahl bei 192. Im Durchschnitt behandelte ein Arzt 244 Bürger (Position 17); im Jahr 2000 lag diese Relation bei 231 Bürgern je Arzt.

Am 31.12.2004 gab es in der Kreisfreien Stadt Eisenach 44 Zahnärzte (2,1 Prozent aller Zahnärzte in Thüringen; Position 23). Am Jahresende 2000 lag deren Zahl bei 41. Im Durchschnitt behandelte ein Zahnarzt 1 002 Bürger (Position 19); im Jahr 2000 lag diese Relation bei 1 084 Bürgern je Zahnarzt.

### **Finanzen**

Die Schulden der Gemeinden und Gemeindeverbände je Einwohner betragen im Jahr 2004 insgesamt 870 Euro (Position 19) und waren damit um 9,8 Prozent geringer als im Jahr 2000.

| Kennziffer  | Mengen-<br>einheit    | 2000    | 2004                 | Verän-<br>derung<br>in Prozent | Anteil an Thürin-<br>gen in Prozent |                   | Position |                  |
|---|-----------------------|---------|----------------------|--------------------------------|-------------------------------------|-------------------|----------|------------------|
|   |                       |         |                      |                                | 2000                                | 2004              | 2000     | 2004             |
| <b>Gebiet, Bevölkerung und Arbeitsmarkt</b>       |                       |         |                      |                                |                                     |                   |          |                  |
| Fläche <sup>1)</sup>                              | km <sup>2</sup>       | 104     | 104                  | 0,0                            | 0,6                                 | 0,6               | 21       | 21               |
| Einwohnerdichte <sup>1)</sup>                     | Pers./km <sup>2</sup> | 428     | 423                  | - 1,2                          | x                                   | x                 | 6        | 6                |
| Bevölkerung insgesamt <sup>1)</sup>               | Personen              | 44 442  | 43 915               | - 1,2                          | 1,8                                 | 1,9               | 23       | 22               |
| Ausländeranteil <sup>1)</sup>                     | Prozent               | 2,8     | 3,4                  | x                              | 3,0                                 | 3,2               | 2        | 2                |
| Lebendgeborene                                    | Personen              | 341     | 354                  | 3,8                            | 1,9                                 | 2,0               | 22       | 22               |
| Lebendgeborene je 1000 Einwohner                  | Anzahl                | 7,7     | 8,0                  | 3,9                            | x                                   | x                 | 4        | 5                |
| Gestorbene  | Personen              | 545     | 538                  | - 1,3                          | 2,1                                 | 2,1               | 22       | 22               |
| Gestorbene je 1000 Einwohner                      | Anzahl                | 12,3    | 12,2                 | - 0,8                          | x                                   | x                 | 2        | 1                |
| Saldo Lebendgeborene/Gestorbene                   | Personen              | - 204   | - 184                | x                              | x                                   | x                 | 6        | 4                |
| Zuzüge  | Personen              | 1 974   | 1 837                | - 6,9                          | 3,0                                 | 2,9               | 15       | 17               |
| Wegzüge   | Personen              | 1 827   | 1 816                | - 0,6                          | 2,4                                 | 2,5               | 21       | 21               |
| Saldo Zuzüge/Wegzüge                              | Personen              | 147     | 21                   | x                              | x                                   | x                 | 2        | 3                |
| Saldo Bevölkerung insgesamt <sup>2)</sup>         | Personen              | - 57    | - 166                | x                              | x                                   | x                 | 4        | 3                |
| Arbeitslose                                       | Personen              | 3 306   | 3 069                | - 7,2                          | 1,7                                 | 1,5               | 23       | 23               |
| Arbeitslosenquote                                 | Prozent               | 16,1    | 15,1                 | x                              | x                                   | x                 | 13       | 18               |
| <b>Wirtschaft, Gewerbeanzeigen u. Insolvenzen</b> |                       |         |                      |                                |                                     |                   |          |                  |
| Bruttoinlandsprodukt (BIP)                        | Mill. Euro            | 1 001   | 1 198 <sup>3)</sup>  | 19,7                           | 2,5                                 | 2,9 <sup>3)</sup> | 21       | 20 <sup>3)</sup> |
| BIP je Erwerbstätigen                             | Euro                  | 36 176  | 43 453 <sup>3)</sup> | 20,1                           | x                                   | x                 | 11       | 2 <sup>3)</sup>  |
| Betriebe im Bergbau u. Verarb. Gew. (BVG)         | Anzahl                | 23      | 20                   | - 13,0                         | 1,3                                 | 1,0               | 22       | 23               |
| Beschäftigte im BVG                               | Personen              | 5 915   | 6 370                | 7,7                            | 4,4                                 | 4,4               | 10       | 10               |
| Umsatz im BVG                                     | Mill. Euro            | 1 828   | 2 025                | 10,8                           | 9,6                                 | 8,7               | 2        | 2                |
| Exportquote im BVG                                | Prozent               | .       | .                    | x                              | x                                   | x                 | .        | .                |
| Umsatz je Beschäftigten im BVG                    | Euro                  | 309 103 | 317 900              | 2,8                            | x                                   | x                 | 2        | 2                |
| Betriebe im Baugewerbe                            | Anzahl                | 18      | 13                   | - 27,8                         | 1,5                                 | 2,0               | 23       | 23               |
| Beschäftigte im Baugewerbe                        | Personen              | 678     | 586                  | - 13,6                         | 1,4                                 | 2,3               | 23       | 20               |
| Umsatz im Baugewerbe                              | Mill. Euro            | 64      | 47                   | - 26,1                         | 1,6                                 | 1,9               | 23       | 21               |
| Umsatz je Beschäftigten im Baugewerbe             | Euro                  | 93 847  | 80 205               | - 14,5                         | x                                   | x                 | 4        | 19               |
| Baugenehmigungen                                  | Anzahl                | 91      | 118                  | 29,7                           | 1,0                                 | 1,8               | 23       | 22               |
| Gewerbeanmeldungen                                | Anzahl                | 599     | 490                  | - 18,2                         | 2,9                                 | 1,9               | 20       | 23               |
| Gewerbeabmeldungen                                | Anzahl                | 508     | 486                  | - 4,3                          | 2,5                                 | 2,6               | 23       | 22               |
| Gewerbeabmeldungen je 100 -anmeldungen            | Anzahl                | 85      | 99                   | 17,0                           | x                                   | x                 | 21       | 1                |
| Insolvenzen insgesamt                             | Anzahl                | 31      | 75                   | 141,9                          | 1,8                                 | 2,4               | 23       | 22               |
| <b>Wohnungen, Tourismus und Verkehr</b>           |                       |         |                      |                                |                                     |                   |          |                  |
| Wohnungsbestand <sup>1)</sup>                     | Anzahl                | 24 082  | 23 942               | - 0,6                          | 2,1                                 | 2,0               | 23       | 22               |
| Wohnfläche je Wohnung <sup>1)</sup>               | m <sup>2</sup>        | 69,3    | 70,2                 | 1,3                            | x                                   | x                 | 19       | 19               |
| Wohnfläche je Einwohner <sup>1)</sup>             | m <sup>2</sup>        | 37,6    | 38,3                 | 1,9                            | x                                   | x                 | 1        | 9                |
| Angebotene Gästebetten                            | Anzahl                | 2 095   | 2 045                | - 2,4                          | 2,9                                 | 3,0               | 16       | 16               |
| Gästekünfte                                       | Anzahl                | 147 068 | 167 113              | 13,6                           | 4,9                                 | 5,8               | 8        | 6                |
| Durchschn. Aufenthaltsdauer der Gäste             | Tage                  | 1,8     | 1,7                  | - 5,6                          | x                                   | x                 | 21       | 23               |
| Verkehrsunfälle                                   | Anzahl                | 2 270   | 1 833                | - 19,3                         | 3,1                                 | 3,0               | 18       | 18               |
| Bei Verkehrsunfällen Getötete                     | Personen              | 6       | 5                    | - 16,7                         | 1,9                                 | 2,2               | 19       | 19               |
| Getötete je 1000 Verkehrsunfälle                  | Anzahl                | 2,6     | 2,7                  | 3,2                            | x                                   | x                 | 17       | 15               |
| <b>Bildung und Gesundheitswesen</b>               |                       |         |                      |                                |                                     |                   |          |                  |
| Schüler in allgemein bildenden Schulen            | Anzahl                | 5 675   | 4 441                | - 21,7                         | 2,0                                 | 2,1               | 22       | 22               |
| Klassen in allgemein bildenden Schulen            | Anzahl                | 296     | 251                  | - 15,2                         | 2,1                                 | 2,2               | 22       | 22               |
| Allgemein bildende Schulen                        | Anzahl                | 18      | 18                   | 0,0                            | 1,6                                 | 1,9               | 23       | 22               |
| Schüler je Klasse in allg. bildenden Schulen      | Anzahl                | 19,2    | 17,7                 | - 7,7                          | x                                   | x                 | 19       | 22               |
| Ärzte <sup>1)</sup>                               | Anzahl                | 192     | 181                  | - 5,7                          | 2,5                                 | 2,3               | 21       | 20               |
| Einwohner je Arzt <sup>1)</sup>                   | Anzahl                | 231     | 244                  | 5,6                            | x                                   | x                 | 19       | 17               |
| Zahnärzte <sup>1)</sup>                           | Anzahl                | 41      | 44                   | 7,3                            | 1,9                                 | 2,1               | 23       | 23               |
| Einwohner je Zahnarzt <sup>1)</sup>               | Anzahl                | 1 084   | 1 002                | - 7,6                          | x                                   | x                 | 18       | 19               |
| <b>Finanzen</b>                                   |                       |         |                      |                                |                                     |                   |          |                  |
| Steuereinnahmekraft der Gemeinden insg.           | Tsd. Euro             | 14 686  | 20 124               | 37,0                           | 2,3                                 | 2,9               | 22       | 19               |
| Steuereinnahmekraft d. Gemeinden je Einw.         | Euro                  | 330     | 456                  | 38,2                           | x                                   | x                 | 2        | 1                |
| Schulden der Gemeinden und GV je Einw.            | Euro                  | 965     | 870                  | - 9,8                          | x                                   | x                 | 18       | 19               |

1) am 31.12. – 2) einschl. Korrekturmeldungen – 3) Jahr 2003

## Landkreis Eichsfeld



Der Landkreis Eichsfeld ist ein Landkreis im Nordwesten von Thüringen. Er ist Teil der historischen Landschaft Eichsfeld. Nachbarkreise sind im Norden die niedersächsischen Landkreise Göttingen und Osterode am Harz, im Osten der Landkreis Nordhausen, im Südosten der Kyffhäuserkreis, im Süden der Unstrut-Hainich-Kreis und im Westen der hessische Werra-Meißner-Kreis. Wegen der Berührung der drei Bundesländer Hessen, Niedersachsen und Thüringen wird das Eichsfeld auch als „Dreiländereck“ bezeichnet. 22 Gemeinden befinden sich in den Randlagen des Thüringer Beckens und 68 Gemeinden im Eichsfeld/Harzvorland. Kreisstadt ist die Stadt Heilbad Heiligenstadt, eine durch eine über 1000-jährige Geschichte geprägte Stadt mit einer langen Tradition als Kurstadt. Im vorrangig ländlich geprägten Eichsfeldkreis finden wir neben der Kreisstadt die Städte Leinefelde-Worbis und Dingelstädt. In Fragen des Tourismus werden im Eichsfeld die leisen Töne bevorzugt. Zahlreiche Burgen und Burgruinen, romantische Landschaften laden die Besucher in diese Region ein, die seit 1993 an die Deutsche Märchenstraße angeschlossen ist und wo mit der Quelle des Flusses Leine auch der Leineradweg beginnt.

### Allgemeine Angaben

|   |                                      |
|---|--------------------------------------|
| Schlüssel                               | 16061                                |
| Anschrift der Verwaltung                | 37308 Heiligenstadt, Friedensplatz 8 |
| Telefon                                 | 03606 650200                         |
| Telefax                                 | 03606 613512                         |
| eMail                                   | landratsamt@lk-eichsfeld.de          |
| Internetadresse                         | www.lk-eichsfeld.de                  |
| Landrat                                 | Herr Dr. Werner Henning              |
| Anzahl der Gemeinden                    | 90                                   |
| dar. Anzahl der kreisangehörigen Städte | 3                                    |
| Verwaltungsgemeinschaften               | 10                                   |

### Gebiet, Bevölkerung und Arbeitsmarkt

Mit einer Fläche von 940 km<sup>2</sup> ist der Landkreis Eichsfeld der siebtgrößte Kreis Thüringens. Seine Einwohnerzahl betrug am 31.12.2004 insgesamt 110 843 Personen (Position 9 aller 23 Kreise). Damit wohnten 4,7 Prozent der Bevölkerung Thüringens in diesem Kreis. Die Bevölkerungszahl hat sich im Jahr 2004 um 612 Personen verringert (im Jahr 2000 Rückgang um 609 Personen). Der Ausländeranteil betrug 1,2 Prozent (Position 21).

Die Einwohnerdichte lag am Jahresende 2004 bei 118 Personen je km<sup>2</sup> (Position 14); am 31.12.2000 betrug sie noch 121 Personen je km<sup>2</sup>.

Im Jahr 2004 wurden im Eichsfeldkreis 971 Kinder lebend geboren (Position 5), im Jahr 2000 lag die Zahl der Lebendgeborenen bei 959. Die Zahl der Lebendgeborenen pro 1000 Einwohner erreichte im Jahr 2004 mit 8,7 die 2. Position unter allen Kreisen.

Die Zahl der Gestorbenen war mit 1 013 (Position 12) um 3 Personen höher als im Jahr 2000. Die Zahl der Gestorbenen pro 1000 Einwohner erreichte im Jahr 2004 mit 9,1 die 22. Position unter allen Kreisen.

Im Jahr 2004 waren im Landkreis Eichsfeld durchschnittlich 9 223 Personen arbeitslos (Position 13), 1 372 (+ 17,5 Prozent) mehr als im Jahr 2000. Damit hatte der Eichsfeldkreis einen Anteil von 4,4 Prozent. Die Arbeitslosenquote (bezogen auf die abhängigen zivilen Erwerbspersonen) betrug 17,0 Prozent (2000: 14,3 Prozent), was die Position 13 unter allen Kreisen bedeutet.

### Wirtschaft, Gewerbeanzeigen und Insolvenzen

Der Landkreis Eichsfeld erwirtschaftete im Jahr 2003 ein Bruttoinlandsprodukt (BIP) in jeweiligen Preisen von 1 541 Mill. Euro (Position 12), was einem Anteil am gesamten BIP Thüringens von 3,7 Prozent entsprach. Im Vergleich zu 2000 stieg das BIP um 6,6 Prozent.

Das BIP je Erwerbstätigen betrug im Jahr 2003 insgesamt 36 243 Euro, was der letzten Position aller Kreise entsprach.

Im Bergbau und Verarbeitenden Gewerbe des Eichsfeldkreises waren im Jahr 2004 durchschnittlich 7 158 Personen (Position 7) beschäftigt, 4,9 Prozent aller Beschäftigten im Bergbau und Verarbeitenden Gewerbe Thüringens. Im Vergleich zu 2000 hat sich die Beschäftigtenzahl um 19,4 Prozent erhöht.

Der im Jahr 2004 erwirtschaftete Umsatz betrug 886 Mill. Euro (Position 12), 34,5 Prozent mehr als im Jahr 2000. Der Anteil am Umsatz im Bergbau und Verarbeitenden Gewerbe Thüringens erreichte 3,8 Prozent.

Die Exportquote im Bergbau und Verarbeitenden Gewerbe erhöhte sich von 14,1 Prozent im Jahr 2000 auf 17,1 Prozent im Jahr 2004 (Position 15).

Die Arbeitsproduktivität (Umsatz je Beschäftigten) hat sich gegenüber dem Jahr 2000 um 12,6 Prozent erhöht. Mit einem Umsatz je Beschäftigten von 123 853 Euro erreichte der Landkreis Eichsfeld bei der Arbeitsproduktivität im Bergbau und Verarbeitenden Gewerbe im Jahr 2004 die Position 19.

Im Baugewerbe waren im Jahr 2004 durchschnittlich 1 335 Personen beschäftigt (Position 5), 5,3 Prozent aller Beschäftigten im Baugewerbe Thüringens. Im Vergleich zu 2000 ist die Beschäftigtenzahl im Eichsfeldkreis um 43,9 Prozent zurückgegangen.

Im Jahr 2004 wurde ein Umsatz von 112 Mill. Euro erwirtschaftet (Position 10), 29,5 Prozent weniger als im Jahr 2000. Der Anteil am Umsatz des Thüringer Baugewerbes insgesamt betrug 4,5 Prozent.

Die Arbeitsproduktivität (Umsatz je Beschäftigten) hat sich gegenüber dem Jahr 2000 um 25,6 Prozent erhöht. Mit einem Umsatz je Beschäftigten von 83 799 Euro erreichte der Landkreis Eichsfeld bei der Arbeitsproduktivität im Baugewerbe im Jahr 2004 die Position 18.

Im Jahr 2004 wurden im Landkreis Eichsfeld 1 095 Gewerbe (Position 11) angemeldet (4,3 Prozent aller Gewerbebeanmeldungen Thüringens) und 769 Gewerbe (Position 11) abgemeldet (4,2 Prozent). Im Vergleich zu 2000 ist die Zahl der Gewerbebeanmeldungen um 14,5 Prozent und die der Gewerbeabmeldungen um 2,3 Prozent gestiegen. Auf 100 Gewerbebeanmeldungen entfielen im Eichsfeldkreis 70 Gewerbeabmeldungen (Position 12).

Die Zahl der Insolvenzen erreichte im Jahr 2004 insgesamt 188 (Position 4), was einem Anteil von 5,9 Prozent an allen Insolvenzen Thüringens entsprach. Gegenüber 2000 hat sich die Zahl der Insolvenzen mehr als vervierfacht (+ 337,2 Prozent).

### **Wohnungen, Tourismus und Verkehr**

Der Wohnungsbestand hat sich im Eichsfeld von 45 218 Wohnungen am 31.12.2000 auf 45 737 (Position 14) am 31.12.2004 erhöht.

Die durchschnittliche Wohnfläche je Wohnung betrug am Jahresende 2004 insgesamt 86,5 m<sup>2</sup>, die zweitgrößte Wohnfläche aller Kreise in Thüringen.

Die durchschnittliche Wohnfläche je Einwohner betrug am Jahresende 2004 insgesamt 35,7 m<sup>2</sup>, was der Position 22 aller Kreise in Thüringen entsprach.

Im Jahr 2004 kamen 63 241 Besucher (Position 20) in den Eichsfeldkreis, was einem Anteil an Thüringen insgesamt von 2,2 Prozent entsprach. Im Vergleich zu 2000 hat sich die Zahl der Gäste um 12,5 Prozent verringert. Mit einer durchschnittlichen Aufenthaltsdauer von 3,6 Tagen lag der Kreis auf Position 4 aller Kreise.

Die Zahl der Verkehrsunfälle im Eichsfeldkreis war im Jahr 2004 mit 2 567 (4,2 Prozent aller Verkehrsunfälle in Thüringen; Position 14) trotz eines um 5,1 Prozent gestie-

genen Fahrzeugbestands (Stand 1.1.2005 zu Stand 1.1.2001) um 13,7 Prozent niedriger als im Jahr 2000. Die Zahl der dabei Getöteten hat sich jedoch um 2 Personen auf 15 Personen erhöht (Position 5). Bei der Zahl der Getöteten je 1000 Verkehrsunfälle belegte der Eichsfeldkreis mit 5,8 die Position 4.

### **Bildung und Gesundheitswesen**

Im Schuljahr 2004/2005 besuchten im Eichsfeldkreis 11 451 Schüler (5,5 Prozent aller Schüler Thüringens; Position 6) in 612 Klassen (5,4 Prozent; Position 6) 56 allgemein bildende Schulen (5,8 Prozent; Position 4). Die Schülerzahl ging gegenüber dem Schuljahr 2000/2001 um 24,5 Prozent, die der Klassen um 20,1 Prozent und die der Schulen um 12,5 Prozent zurück. Mit einer durchschnittlichen Schülerzahl je Klasse von 18,7 nahm der Kreis im Schuljahr 2004/2005 die Position 6 ein.

Am 31.12.2004 gab es im Landkreis Eichsfeld 242 Ärzte (3,1 Prozent aller Ärzte in Thüringen; Position 16). Am Jahresende 2000 lag deren Zahl bei 237. Im Durchschnitt behandelte ein Arzt 461 Bürger (Position 4); im Jahr 2000 lag diese Relation bei 481 Bürgern je Arzt.

Am 31.12.2004 gab es im Landkreis Eichsfeld 80 Zahnärzte (3,8 Prozent aller Zahnärzte in Thüringen; Position 12). Am Jahresende 2000 lag deren Zahl bei 82. Im Durchschnitt behandelte ein Zahnarzt 1 393 Bürger (Position 3); im Jahr 2000 lag diese Relation bei 1 392 Bürgern je Zahnarzt.

### **Finanzen**

Die Schulden der Gemeinden und Gemeindeverbände je Einwohner betragen im Jahr 2004 insgesamt 1 224 Euro (Position 12) und waren damit um 1,3 Prozent geringer als im Jahr 2000.

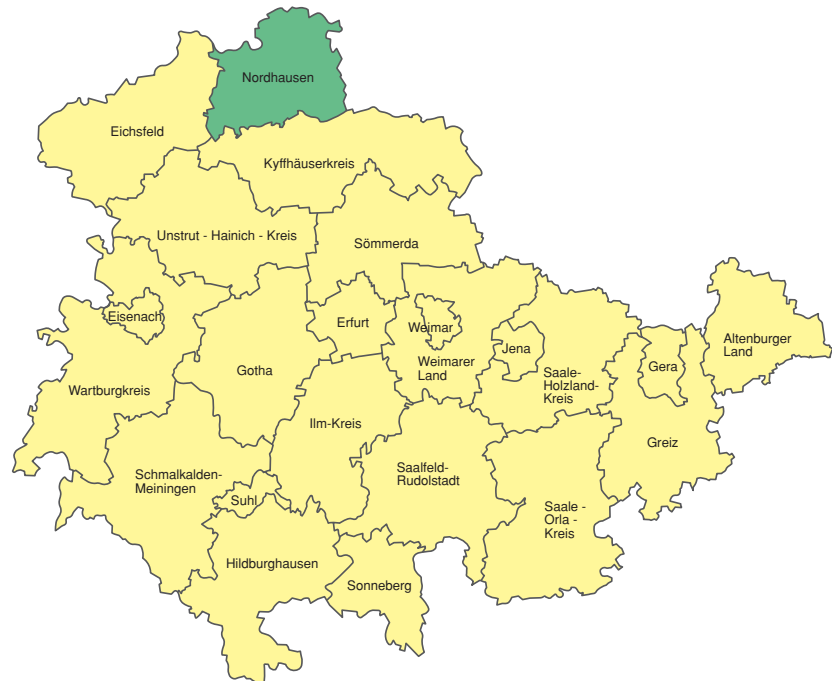
# Landkreis Eichsfeld

| Kennziffer  | Mengen-<br>einheit    | 2000    | 2004                 | Verän-<br>derung<br>in Prozent | Anteil an Thürin-<br>gen in Prozent |                   | Position |                  |
|---|-----------------------|---------|----------------------|--------------------------------|-------------------------------------|-------------------|----------|------------------|
|   |                       |         |                      |                                | 2000                                | 2004              | 2000     | 2004             |
| <b>Gebiet, Bevölkerung und Arbeitsmarkt</b>       |                       |         |                      |                                |                                     |                   |          |                  |
| Fläche <sup>1)</sup>                              | km <sup>2</sup>       | 940     | 940                  | 0,0                            | 5,8                                 | 5,8               | 7        | 7                |
| Einwohnerdichte <sup>1)</sup>                     | Pers./km <sup>2</sup> | 121     | 118                  | - 2,5                          | x                                   | x                 | 15       | 14               |
| Bevölkerung insgesamt <sup>1)</sup>               | Personen              | 114 109 | 110 843              | - 2,9                          | 4,7                                 | 4,7               | 10       | 9                |
| Ausländeranteil <sup>1)</sup>                     | Prozent               | 1,2     | 1,2                  | x                              | 3,1                                 | 2,8               | 16       | 21               |
| Lebendgeborene                                    | Personen              | 959     | 971                  | 1,3                            | 5,5                                 | 5,6               | 5        | 5                |
| Lebendgeborene je 1000 Einwohner                  | Anzahl                | 8,4     | 8,7                  | 3,6                            | x                                   | x                 | 3        | 2                |
| Gestorbene  | Personen              | 1 010   | 1 013                | 0,3                            | 3,9                                 | 4,0               | 14       | 12               |
| Gestorbene je 1000 Einwohner                      | Anzahl                | 8,8     | 9,1                  | 3,4                            | x                                   | x                 | 23       | 22               |
| Saldo Lebendgeborene/Gestorbene                   | Personen              | - 51    | - 42                 | x                              | x                                   | x                 | 1        | 2                |
| Zuzüge  | Personen              | 1 702   | 1 763                | 3,6                            | 2,6                                 | 2,8               | 20       | 19               |
| Wegzüge   | Personen              | 2 260   | 2 340                | 3,5                            | 3,0                                 | 3,2               | 20       | 18               |
| Saldo Zuzüge/Wegzüge                              | Personen              | - 558   | - 577                | x                              | x                                   | x                 | 15       | 11               |
| Saldo Bevölkerung insgesamt <sup>2)</sup>         | Personen              | - 609   | - 612                | x                              | x                                   | x                 | 8        | 7                |
| Arbeitslose                                       | Personen              | 7 851   | 9 223                | 17,5                           | 4,1                                 | 4,4               | 13       | 13               |
| Arbeitslosenquote                                 | Prozent               | 14,3    | 17,0                 | x                              | x                                   | x                 | 19       | 13               |
| <b>Wirtschaft, Gewerbeanzeigen u. Insolvenzen</b> |                       |         |                      |                                |                                     |                   |          |                  |
| Bruttoinlandsprodukt (BIP)                        | Mill. Euro            | 1 445   | 1 541 <sup>3)</sup>  | 6,6                            | 3,6                                 | 3,7 <sup>3)</sup> | 13       | 12 <sup>3)</sup> |
| BIP je Erwerbstätigen                             | Euro                  | 33 801  | 36 243 <sup>3)</sup> | 7,2                            | x                                   | x                 | 21       | 23 <sup>3)</sup> |
| Betriebe im Bergbau u. Verarb. Gew. (BVG)         | Anzahl                | 89      | 108                  | 21,3                           | 5,2                                 | 5,5               | 9        | 5                |
| Beschäftigte im BVG                               | Personen              | 5 993   | 7 158                | 19,4                           | 4,5                                 | 4,9               | 9        | 7                |
| Umsatz im BVG                                     | Mill. Euro            | 659     | 886                  | 34,5                           | 3,5                                 | 3,8               | 14       | 12               |
| Exportquote im BVG                                | Prozent               | 14,1    | 17,1                 | x                              | x                                   | x                 | 13       | 15               |
| Umsatz je Beschäftigten im BVG                    | Euro                  | 109 975 | 123 853              | 12,6                           | x                                   | x                 | 15       | 19               |
| Betriebe im Baugewerbe                            | Anzahl                | 67      | 38                   | - 43,3                         | 5,5                                 | 5,8               | 6        | 6                |
| Beschäftigte im Baugewerbe                        | Personen              | 2 379   | 1 335                | - 43,9                         | 4,9                                 | 5,3               | 8        | 5                |
| Umsatz im Baugewerbe                              | Mill. Euro            | 159     | 112                  | - 29,5                         | 4,0                                 | 4,5               | 11       | 10               |
| Umsatz je Beschäftigten im Baugewerbe             | Euro                  | 66 744  | 83 799               | 25,6                           | x                                   | x                 | 21       | 18               |
| Baugenehmigungen                                  | Anzahl                | 627     | 509                  | - 18,8                         | 6,9                                 | 7,6               | 3        | 1                |
| Gewerbebeanmeldungen                              | Anzahl                | 956     | 1 095                | 14,5                           | 4,6                                 | 4,3               | 8        | 11               |
| Gewerbeabmeldungen                                | Anzahl                | 752     | 769                  | 2,3                            | 3,8                                 | 4,2               | 13       | 11               |
| Gewerbeabmeldungen je 100 -anmeldungen            | Anzahl                | 79      | 70                   | - 10,7                         | x                                   | x                 | 23       | 12               |
| Insolvenzen insgesamt                             | Anzahl                | 43      | 188                  | 337,2                          | 2,5                                 | 5,9               | 20       | 4                |
| <b>Wohnungen, Tourismus und Verkehr</b>           |                       |         |                      |                                |                                     |                   |          |                  |
| Wohnungsbestand <sup>1)</sup>                     | Anzahl                | 45 218  | 45 737               | 1,1                            | 3,9                                 | 3,9               | 14       | 14               |
| Wohnfläche je Wohnung <sup>1)</sup>               | m <sup>2</sup>        | 84,9    | 86,5                 | 1,9                            | x                                   | x                 | 2        | 2                |
| Wohnfläche je Einwohner <sup>1)</sup>             | m <sup>2</sup>        | 33,7    | 35,7                 | 5,9                            | x                                   | x                 | 23       | 22               |
| Angebotene Gästebetten                            | Anzahl                | 2 322   | 2 111                | - 9,1                          | 3,2                                 | 3,1               | 13       | 15               |
| Gästekünfte                                       | Anzahl                | 72 284  | 63 241               | - 12,5                         | 2,4                                 | 2,2               | 16       | 20               |
| Durchschn. Aufenthaltsdauer der Gäste             | Tage                  | 3,6     | 3,6                  | 0,0                            | x                                   | x                 | 6        | 4                |
| Verkehrsunfälle                                   | Anzahl                | 2 975   | 2 567                | - 13,7                         | 4,1                                 | 4,2               | 14       | 14               |
| Bei Verkehrsunfällen Getötete                     | Personen              | 13      | 15                   | 15,4                           | 4,0                                 | 6,6               | 14       | 5                |
| Getötete je 1000 Verkehrsunfälle                  | Anzahl                | 4,4     | 5,8                  | 33,7                           | x                                   | x                 | 14       | 4                |
| <b>Bildung und Gesundheitswesen</b>               |                       |         |                      |                                |                                     |                   |          |                  |
| Schüler in allgemein bildenden Schulen            | Anzahl                | 15 160  | 11 451               | - 24,5                         | 5,4                                 | 5,5               | 6        | 6                |
| Klassen in allgemein bildenden Schulen            | Anzahl                | 766     | 612                  | - 20,1                         | 5,3                                 | 5,4               | 6        | 6                |
| Allgemein bildende Schulen                        | Anzahl                | 64      | 56                   | - 12,5                         | 5,9                                 | 5,8               | 3        | 4                |
| Schüler je Klasse in allg. bildenden Schulen      | Anzahl                | 19,8    | 18,7                 | - 5,5                          | x                                   | x                 | 3        | 6                |
| Ärzte <sup>1)</sup>                               | Anzahl                | 237     | 242                  | 2,1                            | 3,1                                 | 3,1               | 17       | 16               |
| Einwohner je Arzt <sup>1)</sup>                   | Anzahl                | 481     | 461                  | - 4,2                          | x                                   | x                 | 4        | 4                |
| Zahnärzte <sup>1)</sup>                           | Anzahl                | 82      | 80                   | - 2,4                          | 3,9                                 | 3,8               | 11       | 12               |
| Einwohner je Zahnarzt <sup>1)</sup>               | Anzahl                | 1 392   | 1 393                | 0,1                            | x                                   | x                 | 4        | 3                |
| <b>Finanzen</b>                                   |                       |         |                      |                                |                                     |                   |          |                  |
| Steuereinnahmekraft der Gemeinden insg.           | Tsd. Euro             | 25 880  | 31 485               | 21,7                           | 4,1                                 | 4,5               | 11       | 9                |
| Steuereinnahmekraft d. Gemeinden je Einw.         | Euro                  | 226     | 283                  | 25,2                           | x                                   | x                 | 17       | 15               |
| Schulden der Gemeinden und GV je Einw.            | Euro                  | 1 240   | 1 224                | - 1,3                          | x                                   | x                 | 14       | 12               |

1) am 31.12. – 2) einschl. Korrekturmeldungen – 3) Jahr 2003



## Landkreis Nordhausen



Der Landkreis Nordhausen ist der nördlichste Landkreis von Thüringen. Nachbarkreise sind im Norden und Osten die drei sachsen-anhaltinischen Landkreise Wernigerode, Quedlinburg und Sangerhausen, im Süden der Kyffhäuserkreis, im Westen der Landkreis Eichsfeld und im Nordwesten der niedersächsische Landkreis Osterode am Harz.

Im Norden wird der Landkreis vom Harz begrenzt, im Süden von den Höhenzügen der Dün, Hainleite und Windleite. Die höchste Erhebung befindet sich mit 634 m ü. NN im Harz, an der Grenze zu Niedersachsen. Die Hauptgewässer sind die Helme, die Zorge und die Wipper. In den Flusstälern der Helme und Wipper befindet sich fruchtbares Flachland – es ist Teil der „Goldenen Aue“.

### Allgemeine Angaben

|   |                                 |
|---|---------------------------------|
| Schlüssel                               | 16062                           |
| Anschrift der Verwaltung                | 99734 Nordhausen, Behringstr. 3 |
| Telefon                                 | 03631 9110                      |
| Telefax                                 | 03631 911200                    |
| eMail                                   | poststelle@lrandh.thueringen.de |
| Internetadresse                         | www.landratsamt-nordhausen.de   |
| Landrat                                 | Herr Joachim Claus              |
| Anzahl der Gemeinden                    | 37                              |
| dar. Anzahl der kreisangehörigen Städte | 4                               |
| Verwaltungsgemeinschaften               | 3                               |

### Gebiet, Bevölkerung und Arbeitsmarkt

Mit einer Fläche von 711 km<sup>2</sup> liegt der Landkreis Nordhausen an 15. Position aller 23 Kreise Thüringens. Seine Einwohnerzahl betrug am 31.12.2004 insgesamt 94 519 Personen (Position 13). Damit wohnten 4,0 Prozent der Bevölkerung Thüringens in diesem Kreis. Die Bevölkerungszahl hat sich im Jahr 2004 um 1 101 Personen verringert (im Jahr 2000 Rückgang um 746 Personen). Der Ausländeranteil betrug 2,3 Prozent (Position 8).

Die Einwohnerdichte lag am Jahresende 2004 bei 133 Personen je km<sup>2</sup> (Position 12); am 31.12.2000 betrug sie noch 139 Personen je km<sup>2</sup>.

Im Jahr 2004 wurden im Kreis Nordhausen 640 Kinder lebend geboren (Position 15), im Jahr 2000 lag die Zahl der Lebendgeborenen bei 660. Die Zahl der Lebendgeborenen pro 1000 Einwohner erreichte im Jahr 2004 mit 6,7 die 14. Position unter allen Kreisen.

Die Zahl der Gestorbenen war mit 1 123 (Position 11) um 58 Personen höher als im Jahr 2000. Die Zahl der Gestorbenen pro 1000 Einwohner erreichte im Jahr 2004 mit 11,8 die 2. Position unter allen Kreisen.

Im Jahr 2004 waren im Landkreis Nordhausen durchschnittlich 9 763 Personen arbeitslos (Position 11), 562 (+ 6,1 Prozent) mehr als im Jahr 2000. Damit hatte der Kreis Nordhausen einen Anteil von 4,7 Prozent. Die Arbeitslosenquote (bezogen auf die abhängigen zivilen Erwerbspersonen) betrug 21,8 Prozent (2000: 19,6 Prozent), was die Position 3 unter allen Kreisen bedeutet.

### Wirtschaft, Gewerbeanzeigen und Insolvenzen

Der Landkreis Nordhausen erwirtschaftete im Jahr 2003 ein Bruttoinlandsprodukt (BIP) in jeweiligen Preisen von 1 499 Mill. Euro (Position 13), was einem Anteil am gesamten BIP Thüringens von 3,6 Prozent entsprach. Im Vergleich zu 2000 sank das BIP um 3,1 Prozent.

Das BIP je Erwerbstätigen betrug im Jahr 2003 insgesamt 40 561 Euro, was Position 9 entsprach.

Im Bergbau und Verarbeitenden Gewerbe des Kreises Nordhausen waren im Jahr 2004 durchschnittlich 4 285 Personen (Position 19) beschäftigt, 2,9 Prozent aller Beschäftigten im Bergbau und Verarbeitenden Gewerbe Thüringens. Im Vergleich zu 2000 hat sich die Beschäftigtenzahl um 13,2 Prozent verringert.

Der im Jahr 2004 erwirtschaftete Umsatz betrug 587 Mill. Euro (Position 19), 39,3 Prozent weniger als im Jahr 2000. Der Anteil am Umsatz im Bergbau und Verarbeitenden Gewerbe Thüringens erreichte 2,5 Prozent.

Die Exportquote im Bergbau und Verarbeitenden Gewerbe verringerte sich von 12,7 Prozent im Jahr 2000 auf 11,6 Prozent im Jahr 2004 (Position 19).

Die Arbeitsproduktivität (Umsatz je Beschäftigten) hat sich gegenüber dem Jahr 2000 um 30,0 Prozent verringert. Mit einem Umsatz je Beschäftigten von 136 887 Euro erreichte der Landkreis Nordhausen bei der Arbeitsproduktivität im Bergbau und Verarbeitenden Gewerbe im Jahr 2004 die Position 14.

Im Baugewerbe waren im Jahr 2004 durchschnittlich 1 207 Personen beschäftigt (Position 9), 4,7 Prozent aller Beschäftigten im Baugewerbe Thüringens. Im Vergleich zu 2000 ist die Beschäftigtenzahl im Kreis Nordhausen um 34,9 Prozent zurückgegangen.

Im Jahr 2004 wurde ein Umsatz von 113 Mill. Euro erwirtschaftet (Position 9), 27,3 Prozent weniger als im Jahr 2000. Der Anteil am Umsatz des Thüringer Baugewerbes insgesamt betrug 4,5 Prozent.

Die Arbeitsproduktivität (Umsatz je Beschäftigten) hat sich gegenüber dem Jahr 2000 um 11,6 Prozent erhöht. Mit einem Umsatz je Beschäftigten von 93 341 Euro erreichte der Landkreis Nordhausen bei der Arbeitsproduktivität im Baugewerbe im Jahr 2004 die Position 14.



Im Jahr 2004 wurden im Landkreis Nordhausen 955 Gewerbe (Position 15) angemeldet (3,8 Prozent aller Gewerbeanmeldungen Thüringens) und 616 Gewerbe (Position 17) abgemeldet (3,4 Prozent). Im Vergleich zu 2000 ist die Zahl der Gewerbeanmeldungen um 36,8 Prozent gestiegen, die Zahl der Gewerbeabmeldungen ging jedoch um 15,5 Prozent zurück. Auf 100 Gewerbeanmeldungen entfielen im Kreis Nordhausen 65 Gewerbeabmeldungen (Position 22).

Die Zahl der Insolvenzen erreichte im Jahr 2004 insgesamt 161 (Position 7), was einem Anteil von 5,1 Prozent an allen Insolvenzen Thüringens entsprach. Gegenüber 2000 hat sich die Zahl der Insolvenzen nahezu verdreifacht (+ 192,7 Prozent).

### **Wohnungen, Tourismus und Verkehr**

Der Wohnungsbestand hat sich im Kreis Nordhausen von 45 764 Wohnungen am 31.12.2000 auf 45 976 (Position 12) am 31.12.2004 erhöht.

Die durchschnittliche Wohnfläche je Wohnung betrug am Jahresende 2004 insgesamt 77,6 m<sup>2</sup> (Position 11).

Die durchschnittliche Wohnfläche je Einwohner betrug am Jahresende 2004 insgesamt 37,7 m<sup>2</sup>, was der Position 16 aller Kreise in Thüringen entsprach.

Im Jahr 2004 kamen 65 315 Besucher (Position 19) in den Kreis Nordhausen, was einem Anteil an Thüringen insgesamt von 2,3 Prozent entsprach. Im Vergleich zu 2000 hat sich die Zahl der Gäste um 0,4 Prozent erhöht. Mit einer durchschnittlichen Aufenthaltsdauer von 2,6 Tagen lag der Kreis auf Position 13 aller Kreise.

Die Zahl der Verkehrsunfälle im Kreis Nordhausen war im Jahr 2004 mit 2 586 (4,3 Prozent aller Verkehrsunfälle

in Thüringen; Position 13) trotz eines um 2,0 Prozent gestiegenen Fahrzeugbestands (Stand 1.1.2005 zu Stand 1.1.2001) um 14,6 Prozent niedriger als im Jahr 2000. Die Zahl der dabei Getöteten ging um 1 auf 6 (Position 16) zurück. Bei der Zahl der Getöteten je 1000 Verkehrsunfälle belegte der Kreis Nordhausen mit 2,3 die Position 17.

### **Bildung und Gesundheitswesen**

Im Schuljahr 2004/2005 besuchten im Kreis Nordhausen 8 569 Schüler (4,1 Prozent aller Schüler Thüringens; Position 13) in 477 Klassen (4,2 Prozent; Position 12) 38 allgemein bildende Schulen (3,9 Prozent; Position 13). Die Schülerzahl ging gegenüber dem Schuljahr 2000/2001 um 25,1 Prozent, die der Klassen um 19,6 Prozent und die der Schulen um 15,6 Prozent zurück. Mit einer durchschnittlichen Schülerzahl je Klasse von 18,0 nahm der Kreis im Schuljahr 2004/2005 die Position 19 ein.

Am 31.12.2004 gab es im Landkreis Nordhausen 356 Ärzte (4,6 Prozent aller Ärzte in Thüringen; Position 6). Am Jahresende 2000 lag deren Zahl bei 332. Im Durchschnitt behandelte ein Arzt 269 Bürger (Position 16); im Jahr 2000 lag diese Relation bei 297 Bürgern je Arzt.

Am 31.12.2004 gab es im Landkreis Nordhausen 81 Zahnärzte (3,9 Prozent aller Zahnärzte in Thüringen; Position 11). Am Jahresende 2000 lag deren Zahl bei 80. Im Durchschnitt behandelte ein Zahnarzt 1 180 Bürger (Position 15); im Jahr 2000 lag diese Relation bei 1 233 Bürgern je Zahnarzt.

### **Finanzen**


Die Schulden der Gemeinden und Gemeindeverbände je Einwohner betragen im Jahr 2004 insgesamt 1 127 Euro (Position 16) und waren damit um 2,4 Prozent höher als im Jahr 2000.

# Landkreis Nordhausen

| Kennziffer  | Mengen-<br>einheit    | 2000    | 2004                 | Verän-<br>derung<br>in Prozent | Anteil an Thürin-<br>gen in Prozent |                   | Position |                  |
|---|-----------------------|---------|----------------------|--------------------------------|-------------------------------------|-------------------|----------|------------------|
|   |                       |         |                      |                                | 2000                                | 2004              | 2000     | 2004             |
| <b>Gebiet, Bevölkerung und Arbeitsmarkt</b>       |                       |         |                      |                                |                                     |                   |          |                  |
| Fläche <sup>1)</sup>                              | km <sup>2</sup>       | 711     | 711                  | 0,0                            | 4,4                                 | 4,4               | 15       | 15               |
| Einwohnerdichte <sup>1)</sup>                     | Pers./km <sup>2</sup> | 139     | 133                  | - 4,3                          | x                                   | x                 | 12       | 12               |
| Bevölkerung insgesamt <sup>1)</sup>               | Personen              | 98 609  | 94 519               | - 4,1                          | 4,1                                 | 4,0               | 13       | 13               |
| Ausländeranteil <sup>1)</sup>                     | Prozent               | 2,1     | 2,3                  | x                              | 4,9                                 | 4,6               | 9        | 8                |
| Lebendgeborene                                    | Personen              | 660     | 640                  | - 3,0                          | 3,8                                 | 3,7               | 17       | 15               |
| Lebendgeborene je 1000 Einwohner                  | Anzahl                | 6,7     | 6,7                  | 0,0                            | x                                   | x                 | 15       | 14               |
| Gestorbene  | Personen              | 1 065   | 1 123                | 5,4                            | 4,1                                 | 4,4               | 13       | 11               |
| Gestorbene je 1000 Einwohner                      | Anzahl                | 10,8    | 11,8                 | 9,3                            | x                                   | x                 | 9        | 2                |
| Saldo Lebendgeborene/Gestorbene                   | Personen              | - 405   | - 483                | x                              | x                                   | x                 | 13       | 16               |
| Zuzüge  | Personen              | 2 004   | 2 049                | 2,2                            | 3,1                                 | 3,2               | 14       | 14               |
| Wegzüge   | Personen              | 2 343   | 2 666                | 13,8                           | 3,1                                 | 3,6               | 19       | 15               |
| Saldo Zuzüge/Wegzüge                              | Personen              | - 339   | - 617                | x                              | x                                   | x                 | 10       | 16               |
| Saldo Bevölkerung insgesamt <sup>2)</sup>         | Personen              | - 746   | - 1 101              | x                              | x                                   | x                 | 12       | 16               |
| Arbeitslose                                       | Personen              | 9 201   | 9 763                | 6,1                            | 4,8                                 | 4,7               | 12       | 11               |
| Arbeitslosenquote                                 | Prozent               | 19,6    | 21,8                 | x                              | x                                   | x                 | 3        | 3                |
| <b>Wirtschaft, Gewerbeanzeigen u. Insolvenzen</b> |                       |         |                      |                                |                                     |                   |          |                  |
| Bruttoinlandsprodukt (BIP)                        | Mill. Euro            | 1 547   | 1 499 <sup>3)</sup>  | - 3,1                          | 3,9                                 | 3,6 <sup>3)</sup> | 12       | 13 <sup>3)</sup> |
| BIP je Erwerbstätigen                             | Euro                  | 38 000  | 40 561 <sup>3)</sup> | 6,7                            | x                                   | x                 | 5        | 9 <sup>3)</sup>  |
| Betriebe im Bergbau u. Verarb. Gew. (BVG)         | Anzahl                | 60      | 63                   | 5,0                            | 3,5                                 | 3,2               | 16       | 17               |
| Beschäftigte im BVG                               | Personen              | 4 937   | 4 285                | - 13,2                         | 3,7                                 | 2,9               | 17       | 19               |
| Umsatz im BVG                                     | Mill. Euro            | 966     | 587                  | - 39,3                         | 5,1                                 | 2,5               | 9        | 19               |
| Exportquote im BVG                                | Prozent               | 12,7    | 11,6                 | x                              | x                                   | x                 | 16       | 19               |
| Umsatz je Beschäftigten im BVG                    | Euro                  | 195 657 | 136 887              | - 30,0                         | x                                   | x                 | 3        | 14               |
| Betriebe im Baugewerbe                            | Anzahl                | 51      | 30                   | - 41,2                         | 4,2                                 | 4,6               | 12       | 11               |
| Beschäftigte im Baugewerbe                        | Personen              | 1 853   | 1 207                | - 34,9                         | 3,8                                 | 4,7               | 14       | 9                |
| Umsatz im Baugewerbe                              | Mill. Euro            | 155     | 113                  | - 27,3                         | 3,9                                 | 4,5               | 13       | 9                |
| Umsatz je Beschäftigten im Baugewerbe             | Euro                  | 83 643  | 93 341               | 11,6                           | x                                   | x                 | 8        | 14               |
| Baugenehmigungen                                  | Anzahl                | 423     | 267                  | - 36,9                         | 4,6                                 | 4,0               | 9        | 13               |
| Gewerbebeanmeldungen                              | Anzahl                | 698     | 955                  | 36,8                           | 3,3                                 | 3,8               | 17       | 15               |
| Gewerbeabmeldungen                                | Anzahl                | 729     | 616                  | - 15,5                         | 3,6                                 | 3,4               | 15       | 17               |
| Gewerbeabmeldungen je 100 -anmeldungen            | Anzahl                | 104     | 65                   | - 38,2                         | x                                   | x                 | 3        | 22               |
| Insolvenzen insgesamt                             | Anzahl                | 55      | 161                  | 192,7                          | 3,2                                 | 5,1               | 15       | 7                |
| <b>Wohnungen, Tourismus und Verkehr</b>           |                       |         |                      |                                |                                     |                   |          |                  |
| Wohnungsbestand <sup>1)</sup>                     | Anzahl                | 45 764  | 45 976               | 0,5                            | 3,9                                 | 3,9               | 12       | 12               |
| Wohnfläche je Wohnung <sup>1)</sup>               | m <sup>2</sup>        | 76,4    | 77,6                 | 1,6                            | x                                   | x                 | 11       | 11               |
| Wohnfläche je Einwohner <sup>1)</sup>             | m <sup>2</sup>        | 35,5    | 37,7                 | 6,2                            | x                                   | x                 | 18       | 16               |
| Angebote Gästebetten                              | Anzahl                | 2 221   | 1 897                | - 14,6                         | 3,1                                 | 2,8               | 14       | 17               |
| Gästekünfte                                       | Anzahl                | 65 049  | 65 315               | 0,4                            | 2,2                                 | 2,3               | 20       | 19               |
| Durchschn. Aufenthaltsdauer der Gäste             | Tage                  | 3,0     | 2,6                  | - 13,3                         | x                                   | x                 | 12       | 13               |
| Verkehrsunfälle                                   | Anzahl                | 3 027   | 2 586                | - 14,6                         | 4,2                                 | 4,3               | 13       | 13               |
| Bei Verkehrsunfällen Getötete                     | Personen              | 7       | 6                    | - 14,3                         | 2,2                                 | 2,6               | 18       | 16               |
| Getötete je 1000 Verkehrsunfälle                  | Anzahl                | 2,3     | 2,3                  | 0,3                            | x                                   | x                 | 18       | 17               |
| <b>Bildung und Gesundheitswesen</b>               |                       |         |                      |                                |                                     |                   |          |                  |
| Schüler in allgemein bildenden Schulen            | Anzahl                | 11 447  | 8 569                | - 25,1                         | 4,1                                 | 4,1               | 13       | 13               |
| Klassen in allgemein bildenden Schulen            | Anzahl                | 593     | 477                  | - 19,6                         | 4,1                                 | 4,2               | 13       | 12               |
| Allgemein bildende Schulen                        | Anzahl                | 45      | 38                   | - 15,6                         | 4,1                                 | 3,9               | 12       | 13               |
| Schüler je Klasse in allg. bildenden Schulen      | Anzahl                | 19,3    | 18,0                 | - 6,8                          | x                                   | x                 | 14       | 19               |
| Ärzte <sup>1)</sup>                               | Anzahl                | 332     | 356                  | 7,2                            | 4,3                                 | 4,6               | 8        | 6                |
| Einwohner je Arzt <sup>1)</sup>                   | Anzahl                | 297     | 269                  | - 9,4                          | x                                   | x                 | 16       | 16               |
| Zahnärzte <sup>1)</sup>                           | Anzahl                | 80      | 81                   | 1,3                            | 3,8                                 | 3,9               | 13       | 11               |
| Einwohner je Zahnarzt <sup>1)</sup>               | Anzahl                | 1 233   | 1 180                | - 4,3                          | x                                   | x                 | 14       | 15               |
| <b>Finanzen</b>                                   |                       |         |                      |                                |                                     |                   |          |                  |
| Steuereinnahmekraft der Gemeinden insg.           | Tsd. Euro             | 25 266  | 23 009               | - 8,9                          | 4,0                                 | 3,3               | 12       | 17               |
| Steuereinnahmekraft d. Gemeinden je Einw.         | Euro                  | 255     | 242                  | - 5,1                          | x                                   | x                 | 9        | 20               |
| Schulden der Gemeinden und GV je Einw.            | Euro                  | 1 101   | 1 127                | 2,4                            | x                                   | x                 | 16       | 16               |

1) am 31.12. – 2) einschl. Korrekturmeldungen – 3) Jahr 2003

## Wartburgkreis



Der Wartburgkreis ist ein Landkreis im Westen von Thüringen. Nachbarkreise sind im Norden der Unstrut-Hainich-Kreis, im Osten der Landkreis Gotha, im Südosten der Landkreis Schmalkalden-Meiningen, im Süden und Südwesten der hessische Landkreis Fulda und im Westen die ebenfalls hessischen Landkreise Hersfeld-Rotenburg und Werra-Meißner-Kreis (Die Kreisfreie Stadt Eisenach ragt im Norden wie ein Finger von Westen nach Osten in das Kreisgebiet).

Mit den reizvollen und abwechslungsreichen Landschaften (Nationalpark Hainich, Hörselberge, Thüringer Wald, Werratal und Biosphärenreservat Rhön) ist der Wartburgkreis nicht nur für Naturfreunde ein attraktives Reiseziel. Auch viele Sehenswürdigkeiten, wie die Wartburg bei Eisenach, die Creuzburg, der Gradiergarten Bad Salzungen, das Erlebnisbergwerk Merkers, Schloss und Park Altenstein, die Burgruinen Normannstein und Brandenburg sowie zahlreiche historische Stadtkerne laden zum Verweilen ein.

70 Prozent der Landkreisflächen sind aus natur- und umweltfachlichen Gründen geschützt, dennoch hat der Wartburgkreis heute eine der größten Industriedichte Thüringens vorzuweisen.

### Allgemeine Angaben

|   |   |
|---|---|
| Schlüssel                               | 16063                                   |
| Anschrift der Verwaltung                | 36433 Bad Salzungen, Erzberger Allee 14 |
| Telefon                                 | 03695 6150                              |
| Telefax                                 | 03695 615455                            |
| eMail                                   | pressestelle@wartburgkreis.de           |
| Internetadresse                         | www.wartburgkreis.de                    |
| Landrat                                 | Herr Dr. Martin Kaspari                 |
| Anzahl der Gemeinden                    | 63                                      |
| dar. Anzahl der kreisangehörigen Städte | 10                                      |
| Verwaltungsgemeinschaften               | 7                                       |

### Gebiet, Bevölkerung und Arbeitsmarkt

Mit einer Fläche von 1 305 km<sup>2</sup> ist der Wartburgkreis der größte Kreis Thüringens. Seine Einwohnerzahl betrug am 31.12.2004 insgesamt 139 805 Personen (Position 3 aller 23 Kreise). Damit wohnten 5,9 Prozent der Bevölkerung Thüringens in diesem Kreis. Die Bevölkerungszahl hat sich im Jahr 2004 um 1 196 Personen verringert (im Jahr 2000 Rückgang um 1 035 Personen). Der Ausländeranteil betrug 1,4 Prozent (Position 17).

Die Einwohnerdichte lag am Jahresende 2004 bei 107 Einwohnern je km<sup>2</sup> (Position 19); am 31.12.2000 betrug sie noch 111 Einwohner je km<sup>2</sup>.

Im Jahr 2004 wurden im Wartburgkreis 1 013 Kinder lebend geboren (Position 3), im Jahr 2000 lag die Zahl der Lebendgeborenen bei 1 092. Die Zahl der Lebendgeborenen pro 1000 Einwohner erreichte im Jahr 2004 mit 7,2 die 11. Position unter allen Kreisen.

Die Zahl der Gestorbenen war mit 1 532 (Position 4) um 24 Personen höher als im Jahr 2000. Die Zahl der Gestorbenen pro 1000 Einwohner erreichte im Jahr 2004 mit 10,9 die 11. Position unter allen Kreisen.

Im Jahr 2004 waren im Wartburgkreis durchschnittlich 9 674 Personen arbeitslos (Position 12), 16 (+ 0,2 Prozent) mehr als im Jahr 2000. Damit hatte der Wartburgkreis einen Anteil von 4,7 Prozent. Die Arbeitslosenquote (bezogen auf die abhängigen zivilen Erwerbspersonen) betrug 13,9 Prozent (2000: 13,6 Prozent), was die Position 22 unter allen Kreisen bedeutet.

### Wirtschaft, Gewerbeanzeigen und Insolvenzen

Der Wartburgkreis erwirtschaftete im Jahr 2003 ein Bruttoinlandsprodukt (BIP) in jeweiligen Preisen von 2 243 Mill. Euro (Position 5), was einem Anteil am gesamten BIP Thüringens von 5,4 Prozent entsprach.

Das BIP je Erwerbstätigen betrug im Jahr 2003 insgesamt 42 905 Euro, was Position 3 entsprach.

Im Bergbau und Verarbeitenden Gewerbe des Wartburgkreises waren im Jahr 2004 durchschnittlich 12 883 Personen (Position 1) beschäftigt, 8,8 Prozent aller Beschäftigten im Bergbau und Verarbeitenden Gewerbe Thüringens. Im Vergleich zu 2000 hat sich die Beschäftigtenzahl um 14,2 Prozent erhöht.

Der im Jahr 2004 erwirtschaftete Umsatz betrug 1 844 Mill. Euro (Position 3), 26,1 Prozent mehr als im Jahr 2000. Der Anteil am Umsatz im Bergbau und Verarbeitenden Gewerbe Thüringens erreichte 7,9 Prozent.

Die Exportquote im Bergbau und Verarbeitenden Gewerbe erhöhte sich von 21,3 Prozent im Jahr 2000 auf 21,4 Prozent im Jahr 2004 (Position 9).

Die Arbeitsproduktivität (Umsatz je Beschäftigten) hat sich gegenüber dem Jahr 2000 um 10,5 Prozent erhöht. Mit einem Umsatz je Beschäftigten von 143 150 Euro erreichte der Wartburgkreis bei der Arbeitsproduktivität im Bergbau und Verarbeitenden Gewerbe im Jahr 2004 die Position 12.

Im Baugewerbe waren im Jahr 2004 durchschnittlich 1 325 Personen beschäftigt (Position 6), 5,2 Prozent aller Beschäftigten im Baugewerbe Thüringens. Im Vergleich zu 2000 ist die Beschäftigtenzahl im Wartburgkreis um 49,7 Prozent zurückgegangen.

Im Jahr 2004 wurde ein Umsatz von 116 Mill. Euro erwirtschaftet (Position 7), 30,6 Prozent weniger als im Jahr 2000. Der Anteil am Umsatz des Thüringer Baugewerbes insgesamt betrug 4,7 Prozent.

Die Arbeitsproduktivität (Umsatz je Beschäftigten) hat sich gegenüber dem Jahr 2000 um 38,1 Prozent erhöht. Mit einem Umsatz je Beschäftigten von 87 702 Euro erreichte

der Wartburgkreis bei der Arbeitsproduktivität im Baugewerbe im Jahr 2004 die Position 17.

Im Jahr 2004 wurden im Wartburgkreis 1 176 Gewerbe (Position 8) angemeldet (4,7 Prozent aller Gewerbebeanmeldungen Thüringens) und 893 Gewerbe (Position 8) abgemeldet (4,9 Prozent). Im Vergleich zu 2000 ist die Zahl der Gewerbebeanmeldungen um 14,6 Prozent gestiegen, die Zahl der Gewerbeabmeldungen ging jedoch um 8,2 Prozent zurück. Auf 100 Gewerbebeanmeldungen entfielen im Wartburgkreis 76 Gewerbeabmeldungen (Position 8).

Die Zahl der Insolvenzen erreichte im Jahr 2004 insgesamt 147 (Position 9), was einem Anteil von 4,6 Prozent an allen Insolvenzen Thüringens entsprach. Gegenüber 2000 hat sich die Zahl der Insolvenzen um 69,0 Prozent erhöht.

### **Wohnungen, Tourismus und Verkehr**

Der Wohnungsbestand hat sich im Wartburgkreis von 63 256 Wohnungen am 31.12.2000 auf 63 680 (Position 5) am 31.12.2004 erhöht.

Die durchschnittliche Wohnfläche je Wohnung betrug am Jahresende 2004 insgesamt 83,6 m<sup>2</sup>, der drittgrößte Wert aller Kreise in Thüringen.

Die durchschnittliche Wohnfläche je Einwohner betrug am Jahresende 2004 insgesamt 38,1 m<sup>2</sup>, was der Position 12 aller Kreise in Thüringen entsprach.

Im Jahr 2004 kamen 94 753 Besucher (Position 12) in den Wartburgkreis, was einem Anteil an Thüringen insgesamt von 3,3 Prozent entsprach. Im Vergleich zu 2000 hat sich die Zahl der Gäste um 4,7 Prozent verringert. Mit einer durchschnittlichen Aufenthaltsdauer von 6,8 Tagen lag der Kreis auf Position 1 aller Kreise.

Die Zahl der Verkehrsunfälle im Wartburgkreis war im Jahr 2004 mit 3 040 (5,0 Prozent aller Verkehrsunfälle in Thüringen; Position 6) trotz eines um 5,9 Prozent gestiegenen Fahrzeugbestands (Stand 1.1.2005 zu Stand 1.1.2001) um 14,8 Prozent niedriger als im Jahr 2000. Die Zahl der dabei Getöteten hat sich auf 15 Personen halbiert (Position 5). Bei der Zahl der Getöteten je 1000 Verkehrsunfälle belegte der Wartburgkreis mit 4,9 die Position 10.

### **Bildung und Gesundheitswesen**

Im Schuljahr 2004/2005 besuchten im Wartburgkreis 11 794 Schüler (5,7 Prozent aller Schüler Thüringens; Position 4) in 623 Klassen (5,5 Prozent; Position 4) 67 allgemein bildende Schulen (6,9 Prozent; Position 2). Die Schülerzahl ging gegenüber dem Schuljahr 2000/2001 um 25,7 Prozent und die der Klassen um 22,9 Prozent zurück. Die Zahl der Schulen blieb in diesem Zeitraum konstant. Mit einer durchschnittlichen Schülerzahl je Klasse von 18,9 nahm der Kreis im Schuljahr 2004/2005 die Position 3 ein.

Am 31.12.2004 gab es im Wartburgkreis 322 Ärzte (4,1 Prozent aller Ärzte in Thüringen; Position 10). Am Jahresende 2000 lag deren Zahl bei 325. Im Durchschnitt behandelte ein Arzt 438 Bürger (Position 7); im Jahr 2000 lag diese Relation bei 445 Bürgern je Arzt.

Am 31.12.2004 gab es im Wartburgkreis 103 Zahnärzte (4,9 Prozent aller Zahnärzte in Thüringen; Position 7). Am Jahresende 2000 lag deren Zahl bei 108. Im Durchschnitt behandelte ein Zahnarzt 1 369 Bürger (Position 5); im Jahr 2000 lag diese Relation bei 1 340 Bürgern je Zahnarzt.

### **Finanzen**

Die Schulden der Gemeinden und Gemeindeverbände je Einwohner betragen im Jahr 2004 insgesamt 814 Euro (Position 20) und waren damit um 4,4 Prozent höher als im Jahr 2000.


# Wartburgkreis

| Kennziffer  | Mengen-<br>einheit    | 2000    | 2004                 | Verän-<br>derung<br>in Prozent | Anteil an Thürin-<br>gen in Prozent |                   | Position |                 |
|---|-----------------------|---------|----------------------|--------------------------------|-------------------------------------|-------------------|----------|-----------------|
|   |                       |         |                      |                                | 2000                                | 2004              | 2000     | 2004            |
| <b>Gebiet, Bevölkerung und Arbeitsmarkt</b>       |                       |         |                      |                                |                                     |                   |          |                 |
| Fläche <sup>1)</sup>                              | km <sup>2</sup>       | 1 305   | 1 305                | 0,0                            | 8,1                                 | 8,1               | 1        | 1               |
| Einwohnerdichte <sup>1)</sup>                     | Pers./km <sup>2</sup> | 111     | 107                  | - 3,6                          | x                                   | x                 | 19       | 19              |
| Bevölkerung insgesamt <sup>1)</sup>               | Personen              | 144 677 | 139 805              | - 3,4                          | 6,0                                 | 5,9               | 3        | 3               |
| Ausländeranteil <sup>1)</sup>                     | Prozent               | 1,2     | 1,4                  | x                              | 4,1                                 | 4,0               | 16       | 17              |
| Lebendgeborene                                    | Personen              | 1 092   | 1 013                | - 7,2                          | 6,2                                 | 5,9               | 3        | 3               |
| Lebendgeborene je 1000 Einwohner                  | Anzahl                | 7,5     | 7,2                  | - 4,0                          | x                                   | x                 | 5        | 11              |
| Gestorbene  | Personen              | 1 508   | 1 532                | 1,6                            | 5,8                                 | 6,0               | 5        | 4               |
| Gestorbene je 1000 Einwohner                      | Anzahl                | 10,4    | 10,9                 | 4,8                            | x                                   | x                 | 15       | 11              |
| Saldo Lebendgeborene/Gestorbene                   | Personen              | - 416   | - 519                | x                              | x                                   | x                 | 14       | 18              |
| Zuzüge  | Personen              | 3 221   | 2 987                | - 7,3                          | 5,0                                 | 4,7               | 8        | 9               |
| Wegzüge   | Personen              | 3 840   | 3 667                | - 4,5                          | 5,1                                 | 5,0               | 6        | 6               |
| Saldo Zuzüge/Wegzüge                              | Personen              | - 619   | - 680                | x                              | x                                   | x                 | 17       | 19              |
| Saldo Bevölkerung insgesamt <sup>2)</sup>         | Personen              | - 1 035 | - 1 196              | x                              | x                                   | x                 | 16       | 17              |
| Arbeitslose                                       | Personen              | 9 658   | 9 674                | 0,2                            | 5,0                                 | 4,7               | 10       | 12              |
| Arbeitslosenquote                                 | Prozent               | 13,6    | 13,9                 | x                              | x                                   | x                 | 21       | 22              |
| <b>Wirtschaft, Gewerbeanzeigen u. Insolvenzen</b> |                       |         |                      |                                |                                     |                   |          |                 |
| Bruttoinlandsprodukt (BIP)                        | Mill. Euro            | 2 157   | 2 243 <sup>3)</sup>  | 4,0                            | 5,4                                 | 5,4 <sup>3)</sup> | 5        | 5 <sup>3)</sup> |
| BIP je Erwerbstätigen                             | Euro                  | 39 535  | 42 905 <sup>3)</sup> | 8,5                            | x                                   | x                 | 3        | 3 <sup>3)</sup> |
| Betriebe im Bergbau u. Verarb. Gew. (BVG)         | Anzahl                | 128     | 153                  | 19,5                           | 7,5                                 | 7,8               | 2        | 2               |
| Beschäftigte im BVG                               | Personen              | 11 286  | 12 883               | 14,2                           | 8,5                                 | 8,8               | 1        | 1               |
| Umsatz im BVG                                     | Mill. Euro            | 1 463   | 1 844                | 26,1                           | 7,7                                 | 7,9               | 3        | 3               |
| Exportquote im BVG                                | Prozent               | 21,3    | 21,4                 | x                              | x                                   | x                 | 6        | 9               |
| Umsatz je Beschäftigten im BVG                    | Euro                  | 129 585 | 143 150              | 10,5                           | x                                   | x                 | 11       | 12              |
| Betriebe im Baugewerbe                            | Anzahl                | 59      | 34                   | - 42,4                         | 4,9                                 | 5,2               | 10       | 7               |
| Beschäftigte im Baugewerbe                        | Personen              | 2 636   | 1 325                | - 49,7                         | 5,4                                 | 5,2               | 5        | 6               |
| Umsatz im Baugewerbe                              | Mill. Euro            | 167     | 116                  | - 30,6                         | 4,3                                 | 4,7               | 8        | 7               |
| Umsatz je Beschäftigten im Baugewerbe             | Euro                  | 63 527  | 87 702               | 38,1                           | x                                   | x                 | 23       | 17              |
| Baugenehmigungen                                  | Anzahl                | 659     | 451                  | - 31,6                         | 7,2                                 | 6,8               | 2        | 3               |
| Gewerbebeanmeldungen                              | Anzahl                | 1 026   | 1 176                | 14,6                           | 4,9                                 | 4,7               | 6        | 8               |
| Gewerbeabmeldungen                                | Anzahl                | 973     | 893                  | - 8,2                          | 4,9                                 | 4,9               | 7        | 8               |
| Gewerbeabmeldungen je 100 -anmeldungen            | Anzahl                | 95      | 76                   | - 19,9                         | x                                   | x                 | 9        | 8               |
| Insolvenzen insgesamt                             | Anzahl                | 87      | 147                  | 69,0                           | 5,0                                 | 4,6               | 6        | 9               |
| <b>Wohnungen, Tourismus und Verkehr</b>           |                       |         |                      |                                |                                     |                   |          |                 |
| Wohnungsbestand <sup>1)</sup>                     | Anzahl                | 63 256  | 63 680               | 0,7                            | 5,4                                 | 5,4               | 5        | 5               |
| Wohnfläche je Wohnung <sup>1)</sup>               | m <sup>2</sup>        | 82,4    | 83,6                 | 1,5                            | x                                   | x                 | 3        | 3               |
| Wohnfläche je Einwohner <sup>1)</sup>             | m <sup>2</sup>        | 36,0    | 38,1                 | 5,8                            | x                                   | x                 | 14       | 12              |
| Angebotene Gästebetten                            | Anzahl                | 4 146   | 4 003                | - 3,4                          | 5,7                                 | 5,9               | 5        | 5               |
| Gästekünfte                                       | Anzahl                | 99 440  | 94 753               | - 4,7                          | 3,3                                 | 3,3               | 12       | 12              |
| Durchschn. Aufenthaltsdauer der Gäste             | Tage                  | 7,2     | 6,8                  | - 5,6                          | x                                   | x                 | 1        | 1               |
| Verkehrsunfälle                                   | Anzahl                | 3 567   | 3 040                | - 14,8                         | 4,9                                 | 5,0               | 7        | 6               |
| Bei Verkehrsunfällen Getötete                     | Personen              | 30      | 15                   | - 50,0                         | 9,3                                 | 6,6               | 1        | 5               |
| Getötete je 1000 Verkehrsunfälle                  | Anzahl                | 8,4     | 4,9                  | - 41,3                         | x                                   | x                 | 2        | 10              |
| <b>Bildung und Gesundheitswesen</b>               |                       |         |                      |                                |                                     |                   |          |                 |
| Schüler in allgemein bildenden Schulen            | Anzahl                | 15 866  | 11 794               | - 25,7                         | 5,6                                 | 5,7               | 4        | 4               |
| Klassen in allgemein bildenden Schulen            | Anzahl                | 808     | 623                  | - 22,9                         | 5,6                                 | 5,5               | 4        | 4               |
| Allgemein bildende Schulen                        | Anzahl                | 67      | 67                   | 0,0                            | 6,1                                 | 6,9               | 2        | 2               |
| Schüler je Klasse in allg. bildenden Schulen      | Anzahl                | 19,6    | 18,9                 | - 3,7                          | x                                   | x                 | 7        | 3               |
| Ärzte <sup>1)</sup>                               | Anzahl                | 325     | 322                  | - 0,9                          | 4,2                                 | 4,1               | 10       | 10              |
| Einwohner je Arzt <sup>1)</sup>                   | Anzahl                | 445     | 438                  | - 1,6                          | x                                   | x                 | 9        | 7               |
| Zahnärzte <sup>1)</sup>                           | Anzahl                | 108     | 103                  | - 4,6                          | 5,1                                 | 4,9               | 6        | 7               |
| Einwohner je Zahnarzt <sup>1)</sup>               | Anzahl                | 1 340   | 1 369                | 2,2                            | x                                   | x                 | 8        | 5               |
| <b>Finanzen</b>                                   |                       |         |                      |                                |                                     |                   |          |                 |
| Steuereinnahmekraft der Gemeinden insg.           | Tsd. Euro             | 34 448  | 40 740               | 18,3                           | 5,5                                 | 5,8               | 3        | 3               |
| Steuereinnahmekraft d. Gemeinden je Einw.         | Euro                  | 237     | 290                  | 22,4                           | x                                   | x                 | 14       | 12              |
| Schulden der Gemeinden und GV je Einw.            | Euro                  | 780     | 814                  | 4,4                            | x                                   | x                 | 23       | 20              |

1) am 31.12. – 2) einschl. Korrekturmeldungen – 3) Jahr 2003



## Unstrut-Hainich-Kreis



Der Unstrut-Hainich-Kreis ist ein Landkreis im Nordwesten von Thüringen. Nachbarkreise sind im Nordwesten der Landkreis Eichsfeld, im Nordosten der Kyffhäuserkreis, im Osten der Landkreis Sömmerda, im Süden der Landkreis Gotha und der Wartburgkreis und im Westen der hessische Werra-Meißner-Kreis.

Der größtenteils zum Thüringer Becken und zur Langensalzaer Keupermulde gehörende Unstrut-Hainich-Kreis wird durch die beiden namengebenden geographischen Merkmale gekennzeichnet: die Unstrut mit ihren markanten Auenwäldern und Wiesen durchfließt den Landkreis von Nordwest nach Südost und der bewaldete Gebirgszug Hainich bildet den Westteil des Landkreises; der Nationalpark „Hainich“ ist als Besonderheit ein auf einem Muschelkalkplateau gelegenes, europaweit größtes zusammenhängendes Buchenwaldgebiet, welches kaum durch Verkehrswege zerschnitten ist. Der Hainich ist der jüngste Nationalpark Deutschlands und der 13. Nationalpark in Deutschland. Er wurde 1997 gegründet. Als Besonderheit kann der Unstrut-Hainich-Kreis auf den geographischen Mittelpunkt Deutschlands in Niederdorla verweisen.

### Allgemeine Angaben

|   |   |
|---|---|
| Schlüssel                               | 16064                                     |
| Anschrift der Verwaltung                | 99974 Mühlhausen, Eisenacher Str. 40      |
| Telefon                                 | 03601 800                                 |
| Telefax                                 | 03601 801081                              |
| eMail                                   | pressestelle@landkreis-unstrut-hainich.de |
| Internetadresse                         | www.landkreis-unstrut-hainich.de          |
| Landrat                                 | Herr Harald Zanker                        |
| Anzahl der Gemeinden                    | 47  |
| dar. Anzahl der kreisangehörigen Städte | 4   |
| Verwaltungsgemeinschaften               | 5   |



### Gebiet, Bevölkerung und Arbeitsmarkt

Mit einer Fläche von 975 km<sup>2</sup> liegt der Unstrut-Hainich-Kreis an 6. Position aller 23 Kreise Thüringens. Seine Einwohnerzahl betrug am 31.12.2004 insgesamt 115 100 Personen (Position 8). Damit wohnten 4,9 Prozent der Bevölkerung Thüringens in diesem Kreis. Die Bevölkerungszahl hat sich im Jahr 2004 um 969 Personen verringert (im Jahr 2000 Rückgang um 1 139 Personen). Der Ausländeranteil betrug 2,1 Prozent (Position 9).

Die Einwohnerdichte lag zu diesem Zeitpunkt bei 118 Einwohnern je km<sup>2</sup> (Position 14); am 31.12.2000 betrug sie noch 123 Einwohner je km<sup>2</sup>.

Im Jahr 2004 wurden im Unstrut-Hainich-Kreis 900 Kinder lebend geboren (Position 7), im Jahr 2000 lag die Zahl der Lebendgeborenen bei 902. Die Zahl der Lebendgeborenen pro 1000 Einwohner erreichte im Jahr 2004 mit 7,8 die 6. Position unter allen Kreisen.

Die Zahl der Gestorbenen war mit 1 289 (Position 8) um 34 Personen höher als im Jahr 2000. Die Zahl der Gestorbenen pro 1000 Einwohner erreichte im Jahr 2004 mit 11,1 die 9. Position unter allen Kreisen.

Im Jahr 2004 waren im Unstrut-Hainich-Kreis durchschnittlich 9 982 Personen arbeitslos (Position 10), 697 (+ 7,5 Prozent) mehr als im Jahr 2000. Damit hatte der Unstrut-Hainich-Kreis einen Anteil von 4,8 Prozent. Die Arbeitslosenquote (bezogen auf die abhängigen zivilen Erwerbspersonen) betrug 18,4 Prozent (2000: 16,6 Prozent), was die Position 11 unter allen Kreisen bedeutet.

### Wirtschaft, Gewerbeanzeigen und Insolvenzen

Der Unstrut-Hainich-Kreis erwirtschaftete im Jahr 2003 ein Bruttoinlandsprodukt (BIP) in jeweiligen Preisen von 1 791 Mill. Euro (Position 8), was einem Anteil am gesamten BIP Thüringens von 4,3 Prozent entsprach. Im Vergleich zu 2000 stieg das BIP um 2,5 Prozent.

Das BIP je Erwerbstätigen betrug im Jahr 2003 insgesamt 39 213 Euro, was Position 13 entsprach.

Im Bergbau und Verarbeitenden Gewerbe des Unstrut-Hainich-Kreises waren im Jahr 2004 durchschnittlich 5 414 Personen (Position 15) beschäftigt, 3,7 Prozent aller Beschäftigten im Bergbau und Verarbeitenden Gewerbe Thüringens. Im Vergleich zu 2000 hat sich die Beschäftigtenzahl um 0,6 Prozent verringert.

Der im Jahr 2004 erwirtschaftete Umsatz betrug 703 Mill. Euro (Position 16), 19,8 Prozent mehr als im Jahr 2000. Der Anteil am Umsatz im Bergbau und Verarbeitenden Gewerbe Thüringens erreichte 3,0 Prozent.

Die Exportquote im Bergbau und Verarbeitenden Gewerbe erhöhte sich von 12,1 Prozent im Jahr 2000 auf 17,5 Prozent im Jahr 2004 (Position 14).

Die Arbeitsproduktivität (Umsatz je Beschäftigten) hat sich gegenüber dem Jahr 2000 um 20,5 Prozent erhöht. Mit einem Umsatz je Beschäftigten von 129 827 Euro erreichte der Unstrut-Hainich-Kreis bei der Arbeitsproduktivität im Bergbau und Verarbeitenden Gewerbe im Jahr 2004 die Position 15.

Im Baugewerbe waren im Jahr 2004 durchschnittlich 1 231 Personen beschäftigt (Position 8), 4,8 Prozent aller Beschäftigten im Baugewerbe Thüringens. Im Vergleich zu 2000 ist die Beschäftigtenzahl im Unstrut-Hainich-Kreis um 51,9 Prozent zurückgegangen.

Im Jahr 2004 wurde ein Umsatz von 95 Mill. Euro erwirtschaftet (Position 13), 47,6 Prozent weniger als im Jahr 2000. Der Anteil am Umsatz des Thüringer Baugewerbes insgesamt betrug 3,8 Prozent.

Die Arbeitsproduktivität (Umsatz je Beschäftigten) hat sich gegenüber dem Jahr 2000 um 8,9 Prozent erhöht. Mit einem Umsatz je Beschäftigten von 77 163 Euro erreichte der Unstrut-Hainich-Kreis bei der Arbeitsproduktivität im Baugewerbe im Jahr 2004 die Position 22.

Im Jahr 2004 wurden im Unstrut-Hainich-Kreis 1 104 Gewerbe (Position 10) angemeldet (4,4 Prozent aller Gewerbebeanmeldungen Thüringens) und 896 Gewerbe (Position 7) abgemeldet (4,9 Prozent). Im Vergleich zu 2000 ist die Zahl der Gewerbebeanmeldungen um 23,1 Prozent und die Zahl der Gewerbeabmeldungen um 5,9 Prozent gestiegen. Auf 100 Gewerbebeanmeldungen entfielen im Unstrut-Hainich-Kreis 81 Gewerbeabmeldungen (Position 2).

Die Zahl der Insolvenzen erreichte im Jahr 2004 insgesamt 191 (Position 3), was einem Anteil von 6,0 Prozent an allen Insolvenzen Thüringens entsprach. Gegenüber 2000 hat sich die Zahl der Insolvenzen mehr als verdoppelt (+ 107,6 Prozent).

### **Wohnungen, Tourismus und Verkehr**

Der Wohnungsbestand hat sich im Unstrut-Hainich-Kreis von 53 943 Wohnungen am 31.12.2000 auf 54 320 (Position 10) am 31.12.2004 erhöht.

Die durchschnittliche Wohnfläche je Wohnung betrug am Jahresende 2004 insgesamt 81,6 m<sup>2</sup> (Position 7).

Die durchschnittliche Wohnfläche je Einwohner betrug am Jahresende 2004 insgesamt 38,5 m<sup>2</sup>, was der Position 8 aller Kreise in Thüringen entsprach.

Im Jahr 2004 kamen 70 206 Besucher (Position 17) in den Unstrut-Hainich-Kreis, was einem Anteil an Thüringen insgesamt von 2,5 Prozent entsprach. Im Vergleich zu 2000 hat sich die Zahl der Gäste um 7,2 Prozent erhöht. Mit einer durchschnittlichen Aufenthaltsdauer von 3,5 Tagen lag der Kreis auf Position 6 aller Kreise.

Die Zahl der Verkehrsunfälle im Unstrut-Hainich-Kreis war im Jahr 2004 mit 2 782 (4,6 Prozent aller Verkehrsunfälle in Thüringen; Position 9) trotz eines um 3,1 Prozent ge-

stiegenen Fahrzeugbestands (Stand 1.1.2005 zu Stand 1.1.2001) um 19,7 Prozent niedriger als im Jahr 2000. Die Zahl der dabei Getöteten ging um 7 auf 8 (Position 14) zurück. Bei der Zahl der Getöteten je 1000 Verkehrsunfälle belegte der Unstrut-Hainich-Kreis mit 2,9 die Position 14.

### **Bildung und Gesundheitswesen**

Im Schuljahr 2004/2005 besuchten im Unstrut-Hainich-Kreis 11 502 Schüler (5,5 Prozent aller Schüler Thüringens; Position 5) in 621 Klassen (5,5 Prozent; Position 5) 56 allgemein bildende Schulen (5,8 Prozent; Position 4). Die Schülerzahl ging gegenüber dem Schuljahr 2000/2001 um 24,6 Prozent, die der Klassen um 20,8 Prozent und die der Schulen um 5,1 Prozent zurück. Mit einer durchschnittlichen Schülerzahl je Klasse von 18,5 nahm der Kreis im Schuljahr 2004/2005 die Position 11 ein.

Am 31.12.2004 gab es im Unstrut-Hainich-Kreis 355 Ärzte (4,6 Prozent aller Ärzte in Thüringen; Position 7). Am Jahresende 2000 lag deren Zahl bei 345. Im Durchschnitt behandelte ein Arzt 327 Bürger (Position 15); im Jahr 2000 lag diese Relation bei 346 Bürgern je Arzt.

Am 31.12.2004 gab es im Unstrut-Hainich-Kreis 94 Zahnärzte (4,5 Prozent aller Zahnärzte in Thüringen; Position 9). Am Jahresende 2000 lag deren Zahl bei 96. Im Durchschnitt behandelte ein Zahnarzt 1 235 Bürger (Position 12); im Jahr 2000 lag diese Relation bei 1 245 Bürgern je Zahnarzt.

### **Finanzen**

Die Schulden der Gemeinden und Gemeindeverbände je Einwohner betragen im Jahr 2004 insgesamt 1 741 Euro (Position 2) und waren damit um 1,2 Prozent geringer als im Jahr 2000.

# Unstrut-Hainich-Kreis

| Kennziffer  | Mengen-<br>einheit    | 2000    | 2004                 | Verän-<br>derung<br>in Prozent | Anteil an Thürin-<br>gen in Prozent |                   | Position |                  |
|---|-----------------------|---------|----------------------|--------------------------------|-------------------------------------|-------------------|----------|------------------|
|   |                       |         |                      |                                | 2000                                | 2004              | 2000     | 2004             |
| <b>Gebiet, Bevölkerung und Arbeitsmarkt</b>       |                       |         |                      |                                |                                     |                   |          |                  |
| Fläche <sup>1)</sup>                              | km <sup>2</sup>       | 975     | 975                  | 0,0                            | 6,0                                 | 6,0               | 6        | 6                |
| Einwohnerdichte <sup>1)</sup>                     | Pers./km <sup>2</sup> | 123     | 118                  | - 4,1                          | x                                   | x                 | 14       | 14               |
| Bevölkerung insgesamt <sup>1)</sup>               | Personen              | 119 504 | 115 100              | - 3,7                          | 4,9                                 | 4,9               | 8        | 8                |
| Ausländeranteil <sup>1)</sup>                     | Prozent               | 2,2     | 2,1                  | x                              | 6,0                                 | 5,2               | 7        | 9                |
| Lebendgeborene                                    | Personen              | 902     | 900                  | - 0,2                          | 5,1                                 | 5,2               | 6        | 7                |
| Lebendgeborene je 1000 Einwohner                  | Anzahl                | 7,5     | 7,8                  | 4,0                            | x                                   | x                 | 5        | 6                |
| Gestorbene  | Personen              | 1 255   | 1 289                | 2,7                            | 4,8                                 | 5,1               | 9        | 8                |
| Gestorbene je 1000 Einwohner                      | Anzahl                | 10,4    | 11,1                 | 6,7                            | x                                   | x                 | 15       | 9                |
| Saldo Lebendgeborene/Gestorbene                   | Personen              | - 353   | - 389                | x                              | x                                   | x                 | 11       | 14               |
| Zuzüge  | Personen              | 3 408   | 2 256                | - 33,8                         | 5,2                                 | 3,5               | 4        | 13               |
| Wegzüge   | Personen              | 4 196   | 2 843                | - 32,2                         | 5,6                                 | 3,9               | 4        | 13               |
| Saldo Zuzüge/Wegzüge                              | Personen              | - 788   | - 587                | x                              | x                                   | x                 | 20       | 12               |
| Saldo Bevölkerung insgesamt <sup>2)</sup>         | Personen              | - 1 139 | - 969                | x                              | x                                   | x                 | 18       | 14               |
| Arbeitslose                                       | Personen              | 9 285   | 9 982                | 7,5                            | 4,8                                 | 4,8               | 11       | 10               |
| Arbeitslosenquote                                 | Prozent               | 16,6    | 18,4                 | x                              | x                                   | x                 | 12       | 11               |
| <b>Wirtschaft, Gewerbeanzeigen u. Insolvenzen</b> |                       |         |                      |                                |                                     |                   |          |                  |
| Bruttoinlandsprodukt (BIP)                        | Mill. Euro            | 1 747   | 1 791 <sup>3)</sup>  | 2,5                            | 4,4                                 | 4,3 <sup>3)</sup> | 8        | 8 <sup>3)</sup>  |
| BIP je Erwerbstätigen                             | Euro                  | 35 056  | 39 213 <sup>3)</sup> | 11,9                           | x                                   | x                 | 17       | 13 <sup>3)</sup> |
| Betriebe im Bergbau u. Verarb. Gew. (BVG)         | Anzahl                | 87      | 87                   | 0,0                            | 5,1                                 | 4,5               | 10       | 12               |
| Beschäftigte im BVG                               | Personen              | 5 447   | 5 414                | - 0,6                          | 4,1                                 | 3,7               | 12       | 15               |
| Umsatz im BVG                                     | Mill. Euro            | 587     | 703                  | 19,8                           | 3,1                                 | 3,0               | 16       | 16               |
| Exportquote im BVG                                | Prozent               | 12,1    | 17,5                 | x                              | x                                   | x                 | 17       | 14               |
| Umsatz je Beschäftigten im BVG                    | Euro                  | 107 746 | 129 827              | 20,5                           | x                                   | x                 | 18       | 15               |
| Betriebe im Baugewerbe                            | Anzahl                | 64      | 33                   | - 48,4                         | 5,3                                 | 5,0               | 8        | 9                |
| Beschäftigte im Baugewerbe                        | Personen              | 2 559   | 1 231                | - 51,9                         | 5,2                                 | 4,8               | 6        | 8                |
| Umsatz im Baugewerbe                              | Mill. Euro            | 181     | 95                   | - 47,6                         | 4,6                                 | 3,8               | 7        | 13               |
| Umsatz je Beschäftigten im Baugewerbe             | Euro                  | 70 852  | 77 163               | 8,9                            | x                                   | x                 | 20       | 22               |
| Baugenehmigungen                                  | Anzahl                | 502     | 353                  | - 29,7                         | 5,5                                 | 5,3               | 7        | 9                |
| Gewerbeanmeldungen                                | Anzahl                | 897     | 1 104                | 23,1                           | 4,3                                 | 4,4               | 11       | 10               |
| Gewerbeabmeldungen                                | Anzahl                | 846     | 896                  | 5,9                            | 4,2                                 | 4,9               | 11       | 7                |
| Gewerbeabmeldungen je 100 -anmeldungen            | Anzahl                | 94      | 81                   | - 13,9                         | x                                   | x                 | 11       | 2                |
| Insolvenzen insgesamt                             | Anzahl                | 92      | 191                  | 107,6                          | 5,3                                 | 6,0               | 5        | 3                |
| <b>Wohnungen, Tourismus und Verkehr</b>           |                       |         |                      |                                |                                     |                   |          |                  |
| Wohnungsbestand <sup>1)</sup>                     | Anzahl                | 53 943  | 54 320               | 0,7                            | 4,6                                 | 4,6               | 10       | 10               |
| Wohnfläche je Wohnung <sup>1)</sup>               | m <sup>2</sup>        | 80,3    | 81,6                 | 1,6                            | x                                   | x                 | 8        | 7                |
| Wohnfläche je Einwohner <sup>1)</sup>             | m <sup>2</sup>        | 36,3    | 38,5                 | 6,1                            | x                                   | x                 | 11       | 8                |
| Angebotene Gästebetten                            | Anzahl                | 1 956   | 1 865                | - 4,7                          | 2,7                                 | 2,7               | 18       | 18               |
| Gästekünfte                                       | Anzahl                | 65 491  | 70 206               | 7,2                            | 2,2                                 | 2,5               | 18       | 17               |
| Durchschn. Aufenthaltsdauer der Gäste             | Tage                  | 4,0     | 3,5                  | - 12,5                         | x                                   | x                 | 5        | 6                |
| Verkehrsunfälle                                   | Anzahl                | 3 465   | 2 782                | - 19,7                         | 4,8                                 | 4,6               | 9        | 9                |
| Bei Verkehrsunfällen Getötete                     | Personen              | 15      | 8                    | - 46,7                         | 4,6                                 | 3,5               | 11       | 14               |
| Getötete je 1000 Verkehrsunfälle                  | Anzahl                | 4,3     | 2,9                  | - 33,6                         | x                                   | x                 | 15       | 14               |
| <b>Bildung und Gesundheitswesen</b>               |                       |         |                      |                                |                                     |                   |          |                  |
| Schüler in allgemein bildenden Schulen            | Anzahl                | 15 263  | 11 502               | - 24,6                         | 5,4                                 | 5,5               | 5        | 5                |
| Klassen in allgemein bildenden Schulen            | Anzahl                | 784     | 621                  | - 20,8                         | 5,4                                 | 5,5               | 5        | 5                |
| Allgemein bildende Schulen                        | Anzahl                | 59      | 56                   | - 5,1                          | 5,4                                 | 5,8               | 7        | 4                |
| Schüler je Klasse in allg. bildenden Schulen      | Anzahl                | 19,5    | 18,5                 | - 5,0                          | x                                   | x                 | 9        | 11               |
| Ärzte <sup>1)</sup>                               | Anzahl                | 345     | 355                  | 2,9                            | 4,5                                 | 4,6               | 7        | 7                |
| Einwohner je Arzt <sup>1)</sup>                   | Anzahl                | 346     | 327                  | - 5,5                          | x                                   | x                 | 15       | 15               |
| Zahnärzte <sup>1)</sup>                           | Anzahl                | 96      | 94                   | - 2,1                          | 4,5                                 | 4,5               | 9        | 9                |
| Einwohner je Zahnarzt <sup>1)</sup>               | Anzahl                | 1 245   | 1 235                | - 0,8                          | x                                   | x                 | 13       | 12               |
| <b>Finanzen</b>                                   |                       |         |                      |                                |                                     |                   |          |                  |
| Steuereinnahmekraft der Gemeinden insg.           | Tsd. Euro             | 26 332  | 27 308               | 3,7                            | 4,2                                 | 3,9               | 10       | 14               |
| Steuereinnahmekraft d. Gemeinden je Einw.         | Euro                  | 219     | 236                  | 7,8                            | x                                   | x                 | 19       | 22               |
| Schulden der Gemeinden und GV je Einw.            | Euro                  | 1 763   | 1 741                | - 1,2                          | x                                   | x                 | 2        | 2                |

1) am 31.12. – 2) einschl. Korrekturmeldungen – 3) Jahr 2003

## Kyffhäuserkreis



Der Kyffhäuserkreis ist ein Landkreis im Norden von Thüringen. Nachbarkreise sind im Norden der Landkreis Nordhausen und der sachsen-anhaltinische Landkreis Sangerhausen, im Osten der Landkreis Merseburg-Querfurt und der Burgenlandkreis, im Süden der Landkreis Sömmerda und der Unstrut-Hainich-Kreis und im Westen der Landkreis Eichsfeld.

Der Kreis liegt im südöstlichen Harzvorland. Er ist geprägt durch große landwirtschaftliche Flächen, die durch die kleinen Mittelgebirge Kyffhäuser und Hainleite unterbrochen werden. Das Kreisgebiet wird von den Flüssen Unstrut, Wipper, Helme und Helbe durchquert. Die Landschaftsgliederung umfasst im Ostteil des Landkreises die von Eichen und Buchen bewaldeten Höhenzüge Kyffhäusergebirge, flankiert nördlich von der Goldenen und südlich von der Diamantenen Aue; im Westteil des Landkreises wird das Wippertal rechtsseitig vom Höhenzug Hainleite und linksseitig vom Höhenzug Windleite begleitet; das Tal der Unstrut bildet hier die südliche Begrenzung des Landkreises. Die geologische Struktur beeindruckt durch unzählige weiße Felsen am Süd- und Westrand des Kyffhäusers: Gips aus dem bis zu 270 Millionen Jahre alten Zechstein. Erdfälle, Senken und Höhlen wie die Barbarossahöhle, sind durch Auslaugungen entstanden.

### Allgemeine Angaben

|   |                              |
|---|------------------------------|
| Schlüssel                               | 16065                        |
| Anschrift der Verwaltung                | 99706 Sondershausen, Markt 8 |
| Telefon                                 | 03632 7410                   |
| Telefax                                 | 03632 741102                 |
| eMail                                   | landratsamt@kyffhaeuser.de   |
| Internetadresse                         | www.kyffhaeuser.de           |
| Landrat                                 | Herr Peter Hengstermann      |
| Anzahl der Gemeinden                    | 52                           |
| dar. Anzahl der kreisangehörigen Städte | 10                           |
| Verwaltungsgemeinschaften               | 4                            |

### Gebiet, Bevölkerung und Arbeitsmarkt

Mit einer Fläche von 1 035 km<sup>2</sup> liegt der Kyffhäuserkreis an 4. Position aller 23 Kreise Thüringens. Seine Einwohnerzahl betrug am 31.12.2004 insgesamt 89 517 Personen (Position 16). Damit wohnten 3,8 Prozent der Bevölkerung Thüringens in diesem Kreis. Die Bevölkerungszahl hat sich im Jahr 2004 um 1 241 Personen verringert (im Jahr 2000 Rückgang um 947 Personen). Der Ausländeranteil betrug 1,7 Prozent (Position 12).

Die Einwohnerdichte lag am Jahresende 2004 bei 86 Einwohnern je km<sup>2</sup> (Position 21); am 31.12.2000 betrug sie noch 91 Einwohner je km<sup>2</sup>.

Im Jahr 2004 wurden im Kyffhäuserkreis 604 Kinder lebend geboren (Position 17), im Jahr 2000 lag die Zahl der Lebendgeborenen bei 664. Die Zahl der Lebendgeborenen pro 1000 Einwohner erreichte im Jahr 2004 mit 6,7 die 14. Position unter allen Kreisen.

Die Zahl der Gestorbenen war mit 983 (Position 14) um 106 Personen niedriger als im Jahr 2000. Die Zahl der Gestorbenen pro 1000 Einwohner erreichte im Jahr 2004 mit 10,9 die 11. Position unter allen Kreisen.

Im Jahr 2004 waren im Kyffhäuserkreis durchschnittlich 11 118 Personen arbeitslos (Position 5), 1 063 (+ 10,6 Prozent) mehr als im Jahr 2000. Damit hatte der Kyffhäuserkreis einen Anteil von 5,4 Prozent. Die Arbeitslosenquote (bezogen auf die abhängigen zivilen Erwerbspersonen) betrug 26,1 Prozent (2000: 22,6 Prozent), die höchste Arbeitslosenquote aller Thüringer Kreise.

### Wirtschaft, Gewerbeanzeigen und Insolvenzen

Der Kyffhäuserkreis erwirtschaftete im Jahr 2003 ein Bruttoinlandsprodukt (BIP) in jeweiligen Preisen von 1 208 Mill. Euro (Position 19), was einem Anteil am gesamten BIP Thüringens von 2,9 Prozent entsprach. Im Vergleich zu 2000 sank das BIP um 5,7 Prozent.

Das BIP je Erwerbstätigen betrug im Jahr 2003 insgesamt 39 174 Euro, was Position 14 entsprach.

Im Bergbau und Verarbeitenden Gewerbe des Kyffhäuserkreises waren im Jahr 2004 durchschnittlich 3 533 Personen (Position 20) beschäftigt, 2,4 Prozent aller Beschäftigten im Bergbau und Verarbeitenden Gewerbe Thüringens. Im Vergleich zu 2000 hat sich die Beschäftigtenzahl um 7,5 Prozent erhöht.

Der im Jahr 2004 erwirtschaftete Umsatz betrug 414 Mill. Euro (Position 20), 14,6 Prozent mehr als im Jahr 2000. Der Anteil am Umsatz im Bergbau und Verarbeitenden Gewerbe Thüringens erreichte 1,8 Prozent.

Die Exportquote im Bergbau und Verarbeitenden Gewerbe erhöhte sich von 28,5 Prozent im Jahr 2000 auf 33,2 Prozent im Jahr 2004 (Position 3).

Die Arbeitsproduktivität (Umsatz je Beschäftigten) hat sich gegenüber dem Jahr 2000 um 6,7 Prozent erhöht. Mit einem Umsatz je Beschäftigten von 117 268 Euro erreichte der Kyffhäuserkreis bei der Arbeitsproduktivität im Bergbau und Verarbeitenden Gewerbe im Jahr 2004 die Position 21.

Im Baugewerbe waren im Jahr 2004 durchschnittlich 901 Personen beschäftigt (Position 14), 3,5 Prozent aller Beschäftigten im Baugewerbe Thüringens. Im Vergleich zu 2000 ist die Beschäftigtenzahl im Kyffhäuserkreis um 57,1 Prozent zurückgegangen.

Im Jahr 2004 wurde ein Umsatz von 79 Mill. Euro erwirtschaftet (Position 18), 42,6 Prozent weniger als im Jahr 2000. Der Anteil am Umsatz des Thüringer Baugewerbes insgesamt betrug 3,2 Prozent.

Die Arbeitsproduktivität (Umsatz je Beschäftigten) hat sich gegenüber dem Jahr 2000 um 33,7 Prozent erhöht. Mit einem Umsatz je Beschäftigten von 88 145 Euro erreichte der Kyffhäuserkreis bei der Arbeitsproduktivität im Baugewerbe im Jahr 2004 die Position 16.

Im Jahr 2004 wurden im Kyffhäuserkreis 870 Gewerbe (Position 17) angemeldet (3,4 Prozent aller Gewerbeanmeldungen Thüringens) und 650 Gewerbe (Position 15) abgemeldet (3,5 Prozent). Im Vergleich zu 2000 ist die Zahl der Gewerbeanmeldungen um 29,5 Prozent und die Zahl der Gewerbeabmeldungen um 13,6 Prozent gestiegen. Auf 100 Gewerbeanmeldungen entfielen im Kyffhäuserkreis 75 Gewerbeabmeldungen (Position 9).

Die Zahl der Insolvenzen erreichte im Jahr 2004 insgesamt 100 (Position 16), was einem Anteil von 3,1 Prozent an allen Insolvenzen Thüringens entsprach. Gegenüber 2000 hat sich die Zahl der Insolvenzen um 53,8 Prozent erhöht.

### **Wohnungen, Tourismus und Verkehr**

Der Wohnungsbestand hat sich im Kyffhäuserkreis von 42 822 Wohnungen am 31.12.2000 auf 42 634 (Position 15) am 31.12.2004 verringert.

Die durchschnittliche Wohnfläche je Wohnung betrug am Jahresende 2004 insgesamt 82,6 m<sup>2</sup> (Position 5).

Die durchschnittliche Wohnfläche je Einwohner betrug am Jahresende 2004 insgesamt 39,4 m<sup>2</sup>, was der Position 3 aller Kreise in Thüringen entsprach.

Im Jahr 2004 kamen 80 185 Besucher (Position 14) in den Kyffhäuserkreis, was einem Anteil an Thüringen insgesamt von 2,8 Prozent entsprach. Im Vergleich zu 2000 hat sich die Zahl der Gäste um 14,2 Prozent erhöht. Mit einer durchschnittlichen Aufenthaltsdauer von 3,4 Tagen lag der Kreis auf Position 7 aller Kreise.

Die Zahl der Verkehrsunfälle im Kyffhäuserkreis war im Jahr 2004 mit 2 118 (3,5 Prozent aller Verkehrsunfälle in Thüringen; Position 17) trotz eines um 0,4 Prozent gestie-

genen Fahrzeugbestands (Stand 1.1.2005 zu Stand 1.1.2001) um 25,4 Prozent niedriger als im Jahr 2000. Die Zahl der dabei Getöteten ging um 5 auf 11 (Position 10) zurück. Bei der Zahl der Getöteten je 1000 Verkehrsunfälle belegte der Kyffhäuserkreis mit 5,2 die Position 9.

### **Bildung und Gesundheitswesen**

Im Schuljahr 2004/2005 besuchten im Kyffhäuserkreis 7 891 Schüler (3,8 Prozent aller Schüler Thüringens; Position 15) in 411 Klassen (3,6 Prozent; Position 16) 33 allgemein bildende Schulen (3,4 Prozent; Position 16). Die Schülerzahl ging gegenüber dem Schuljahr 2000/2001 um 28,3 Prozent, die der Klassen um 26,1 Prozent und die der Schulen um 19,5 Prozent zurück. Mit einer durchschnittlichen Schülerzahl je Klasse von 19,2 nahm der Kreis im Schuljahr 2004/2005 die Position 1 ein.

Am 31.12.2004 gab es im Kyffhäuserkreis 207 Ärzte (2,7 Prozent aller Ärzte in Thüringen; Position 18). Am Jahresende 2000 lag deren Zahl ebenfalls bei 207. Im Durchschnitt behandelte ein Arzt 438 Bürger (Position 7); im Jahr 2000 lag diese Relation bei 456 Bürgern je Arzt.

Am 31.12.2004 gab es im Kyffhäuserkreis 70 Zahnärzte (3,4 Prozent aller Zahnärzte in Thüringen; Position 16). Am Jahresende 2000 lag deren Zahl bei 71. Im Durchschnitt behandelte ein Zahnarzt 1 297 Bürger (Position 8); im Jahr 2000 lag diese Relation bei 1 329 Bürgern je Zahnarzt.

### **Finanzen**

Die Schulden der Gemeinden und Gemeindeverbände je Einwohner betragen im Jahr 2004 insgesamt 1 476 Euro (Position 6) und waren damit um 2,7 Prozent höher als im Jahr 2000.



# Kyffhäuserkreis

| Kennziffer  | Mengen-<br>einheit    | 2000    | 2004                 | Verän-<br>derung<br>in Prozent | Anteil an Thürin-<br>gen in Prozent |                   | Position |                  |
|---|-----------------------|---------|----------------------|--------------------------------|-------------------------------------|-------------------|----------|------------------|
|   |                       |         |                      |                                | 2000                                | 2004              | 2000     | 2004             |
| <b>Gebiet, Bevölkerung und Arbeitsmarkt</b>       |                       |         |                      |                                |                                     |                   |          |                  |
| Fläche <sup>1)</sup>                              | km <sup>2</sup>       | 1 035   | 1 035                | 0,0                            | 6,4                                 | 6,4               | 4        | 4                |
| Einwohnerdichte <sup>1)</sup>                     | Pers./km <sup>2</sup> | 91      | 86                   | - 5,5                          | x                                   | x                 | 21       | 21               |
| Bevölkerung insgesamt <sup>1)</sup>               | Personen              | 94 343  | 89 517               | - 5,1                          | 3,9                                 | 3,8               | 15       | 16               |
| Ausländeranteil <sup>1)</sup>                     | Prozent               | 1,4     | 1,7                  | x                              | 3,1                                 | 3,2               | 14       | 12               |
| Lebendgeborene                                    | Personen              | 664     | 604                  | - 9,0                          | 3,8                                 | 3,5               | 16       | 17               |
| Lebendgeborene je 1000 Einwohner                  | Anzahl                | 7,0     | 6,7                  | - 4,3                          | x                                   | x                 | 12       | 14               |
| Gestorbene  | Personen              | 1 089   | 983                  | - 9,7                          | 4,2                                 | 3,9               | 11       | 14               |
| Gestorbene je 1000 Einwohner                      | Anzahl                | 11,5    | 10,9                 | - 5,2                          | x                                   | x                 | 6        | 11               |
| Saldo Lebendgeborene/Gestorbene                   | Personen              | - 425   | - 379                | x                              | x                                   | x                 | 15       | 13               |
| Zuzüge  | Personen              | 1 913   | 1 641                | - 14,2                         | 2,9                                 | 2,6               | 16       | 20               |
| Wegzüge   | Personen              | 2 435   | 2 503                | 2,8                            | 3,2                                 | 3,4               | 17       | 17               |
| Saldo Zuzüge/Wegzüge                              | Personen              | - 522   | - 862                | x                              | x                                   | x                 | 14       | 22               |
| Saldo Bevölkerung insgesamt <sup>2)</sup>         | Personen              | - 947   | - 1 241              | x                              | x                                   | x                 | 14       | 21               |
| Arbeitslose                                       | Personen              | 10 055  | 11 118               | 10,6                           | 5,2                                 | 5,4               | 9        | 5                |
| Arbeitslosenquote                                 | Prozent               | 22,6    | 26,1                 | x                              | x                                   | x                 | 1        | 1                |
| <b>Wirtschaft, Gewerbeanzeigen u. Insolvenzen</b> |                       |         |                      |                                |                                     |                   |          |                  |
| Bruttoinlandsprodukt (BIP)                        | Mill. Euro            | 1 281   | 1 208 <sup>3)</sup>  | - 5,7                          | 3,2                                 | 2,9 <sup>3)</sup> | 16       | 19 <sup>3)</sup> |
| BIP je Erwerbstätigen                             | Euro                  | 35 854  | 39 174 <sup>3)</sup> | 9,3                            | x                                   | x                 | 12       | 14 <sup>3)</sup> |
| Betriebe im Bergbau u. Verarb. Gew. (BVG)         | Anzahl                | 44      | 49                   | 11,4                           | 2,6                                 | 2,5               | 19       | 19               |
| Beschäftigte im BVG                               | Personen              | 3 288   | 3 533                | 7,5                            | 2,5                                 | 2,4               | 20       | 20               |
| Umsatz im BVG                                     | Mill. Euro            | 361     | 414                  | 14,6                           | 1,9                                 | 1,8               | 19       | 20               |
| Exportquote im BVG                                | Prozent               | 28,5    | 33,2                 | x                              | x                                   | x                 | 3        | 3                |
| Umsatz je Beschäftigten im BVG                    | Euro                  | 109 924 | 117 268              | 6,7                            | x                                   | x                 | 16       | 21               |
| Betriebe im Baugewerbe                            | Anzahl                | 64      | 26                   | - 59,4                         | 5,3                                 | 4,0               | 8        | 13               |
| Beschäftigte im Baugewerbe                        | Personen              | 2 098   | 901                  | - 57,1                         | 4,3                                 | 3,5               | 12       | 14               |
| Umsatz im Baugewerbe                              | Mill. Euro            | 138     | 79                   | - 42,6                         | 3,5                                 | 3,2               | 16       | 18               |
| Umsatz je Beschäftigten im Baugewerbe             | Euro                  | 65 925  | 88 145               | 33,7                           | x                                   | x                 | 22       | 16               |
| Baugenehmigungen                                  | Anzahl                | 420     | 203                  | - 51,7                         | 4,6                                 | 3,0               | 10       | 16               |
| Gewerbebeanmeldungen                              | Anzahl                | 672     | 870                  | 29,5                           | 3,2                                 | 3,4               | 18       | 17               |
| Gewerbeabmeldungen                                | Anzahl                | 572     | 650                  | 13,6                           | 2,9                                 | 3,5               | 19       | 15               |
| Gewerbeabmeldungen je 100 -anmeldungen            | Anzahl                | 85      | 75                   | - 12,2                         | x                                   | x                 | 21       | 9                |
| Insolvenzen insgesamt                             | Anzahl                | 65      | 100                  | 53,8                           | 3,8                                 | 3,1               | 12       | 16               |
| <b>Wohnungen, Tourismus und Verkehr</b>           |                       |         |                      |                                |                                     |                   |          |                  |
| Wohnungsbestand <sup>1)</sup>                     | Anzahl                | 42 822  | 42 634               | - 0,4                          | 3,7                                 | 3,6               | 15       | 15               |
| Wohnfläche je Wohnung <sup>1)</sup>               | m <sup>2</sup>        | 81,5    | 82,6                 | 1,3                            | x                                   | x                 | 4        | 5                |
| Wohnfläche je Einwohner <sup>1)</sup>             | m <sup>2</sup>        | 37,0    | 39,4                 | 6,5                            | x                                   | x                 | 3        | 3                |
| Angebotene Gästebetten                            | Anzahl                | 2 336   | 2 364                | 1,2                            | 3,2                                 | 3,5               | 12       | 11               |
| Gästekünfte                                       | Anzahl                | 70 184  | 80 185               | 14,2                           | 2,3                                 | 2,8               | 17       | 14               |
| Durchschn. Aufenthaltsdauer der Gäste             | Tage                  | 3,1     | 3,4                  | 9,7                            | x                                   | x                 | 10       | 7                |
| Verkehrsunfälle                                   | Anzahl                | 2 839   | 2 118                | - 25,4                         | 3,9                                 | 3,5               | 16       | 17               |
| Bei Verkehrsunfällen Getötete                     | Personen              | 16      | 11                   | - 31,3                         | 4,9                                 | 4,8               | 9        | 10               |
| Getötete je 1000 Verkehrsunfälle                  | Anzahl                | 5,6     | 5,2                  | - 7,8                          | x                                   | x                 | 9        | 9                |
| <b>Bildung und Gesundheitswesen</b>               |                       |         |                      |                                |                                     |                   |          |                  |
| Schüler in allgemein bildenden Schulen            | Anzahl                | 11 007  | 7 891                | - 28,3                         | 3,9                                 | 3,8               | 15       | 15               |
| Klassen in allgemein bildenden Schulen            | Anzahl                | 556     | 411                  | - 26,1                         | 3,9                                 | 3,6               | 16       | 16               |
| Allgemein bildende Schulen                        | Anzahl                | 41      | 33                   | - 19,5                         | 3,8                                 | 3,4               | 15       | 16               |
| Schüler je Klasse in allg. bildenden Schulen      | Anzahl                | 19,8    | 19,2                 | - 3,0                          | x                                   | x                 | 3        | 1                |
| Ärzte <sup>1)</sup>                               | Anzahl                | 207     | 207                  | 0,0                            | 2,7                                 | 2,7               | 18       | 18               |
| Einwohner je Arzt <sup>1)</sup>                   | Anzahl                | 456     | 438                  | - 3,9                          | x                                   | x                 | 7        | 7                |
| Zahnärzte <sup>1)</sup>                           | Anzahl                | 71      | 70                   | - 1,4                          | 3,4                                 | 3,4               | 15       | 16               |
| Einwohner je Zahnarzt <sup>1)</sup>               | Anzahl                | 1 329   | 1 297                | - 2,4                          | x                                   | x                 | 9        | 8                |
| <b>Finanzen</b>                                   |                       |         |                      |                                |                                     |                   |          |                  |
| Steuereinnahmekraft der Gemeinden insg.           | Tsd. Euro             | 20 586  | 20 675               | 0,4                            | 3,3                                 | 2,9               | 18       | 18               |
| Steuereinnahmekraft d. Gemeinden je Einw.         | Euro                  | 217     | 229                  | 5,5                            | x                                   | x                 | 20       | 23               |
| Schulden der Gemeinden und GV je Einw.            | Euro                  | 1 437   | 1 476                | 2,7                            | x                                   | x                 | 6        | 6                |

1) am 31.12. – 2) einschl. Korrekturmeldungen – 3) Jahr 2003



## Landkreis Schmalkalden-Meiningen



Der Landkreis Schmalkalden-Meiningen ist ein Landkreis im Südwesten von Thüringen. Nachbarkreise sind im Nordosten der Landkreis Gotha, im Osten der Ilm-Kreis und die kreisfreie Stadt Suhl, im Südosten der Landkreis Hildburghausen, im Süden der bayerische Landkreis Rhön-Grabfeld, im Westen der hessische Landkreis Fulda und im Nordwesten der Wartburgkreis.

Der Landkreis Schmalkalden-Meiningen erstreckt sich von den Höhenzügen des Thüringer Waldes über das Werratal, den Hügeln des Grabfeldes bis in die Berge der Rhön. Der Landkreis wird vom Fluss Werra durchzogen; die angrenzenden Auenlandschaften sind weitgehend unverbaut und dienen zahlreichen Vogelarten als Brutgebiet.

### Allgemeine Angaben

|   |                                       |
|---|---------------------------------------|
| Schlüssel                               | 16066                                 |
| Anschrift der Verwaltung                | 98617 Meiningen, Obertshäuser Platz 1 |
| Telefon                                 | 03693 4850                            |
| Telefax                                 | 03693 485258                          |
| eMail                                   | info@lk-sm.de                         |
| Internetadresse                         | www.lk-sm.de                          |
| Landrat                                 | Herr Ralf Luther                      |
| Anzahl der Gemeinden                    | 77                                    |
| dar. Anzahl der kreisangehörigen Städte | 7                                     |
| Verwaltungsgemeinschaften               | 7                                     |

### Gebiet, Bevölkerung und Arbeitsmarkt

Mit einer Fläche von 1 210 km<sup>2</sup> liegt der Kreis Schmalkalden-Meiningen an 2. Position aller 23 Kreise Thüringens. Seine Einwohnerzahl betrug am 31.12.2004 insgesamt 138 642 Personen (Position 4). Damit wohnten 5,9 Prozent der Bevölkerung Thüringens in diesem Kreis. Die Bevölkerungszahl hat sich im Jahr 2004 um 995 Personen verringert (im Jahr 2000 Rückgang um 844 Personen). Der Ausländeranteil betrug 1,3 Prozent (Position 19).

Die Einwohnerdichte lag am Jahresende 2004 bei 115 Einwohnern je km<sup>2</sup> (Position 16); am 31.12.2000 betrug sie noch 119 Einwohner je km<sup>2</sup>.

Im Jahr 2004 wurden im Kreis Schmalkalden-Meiningen 975 Kinder lebend geboren (Position 4), im Jahr 2000 lag die Zahl der Lebendgeborenen bei 967. Die Zahl der Lebendgeborenen pro 1000 Einwohner erreichte im Jahr 2004 mit 7,0 die 12. Position unter allen Kreisen.

Die Zahl der Gestorbenen war mit 1 592 (Position 2) um 1 Person niedriger als im Jahr 2000. Die Zahl der Gestorbenen pro 1000 Einwohner erreichte im Jahr 2004 mit 11,4 die 6. Position unter allen Kreisen.

Im Jahr 2004 waren im Kreis Schmalkalden-Meiningen durchschnittlich 10 256 Personen arbeitslos (Position 9), 188 (+1,9 Prozent) mehr als im Jahr 2000. Damit hatte der Kreis Schmalkalden-Meiningen einen Anteil von 4,9 Prozent. Die Arbeitslosenquote (bezogen auf die abhängigen zivilen Erwerbspersonen) betrug 14,9 Prozent (2000: 14,5 Prozent), die 20. Position aller Thüringer Kreise.

### Wirtschaft, Gewerbeanzeigen und Insolvenzen

Der Kreis Schmalkalden-Meiningen erwirtschaftete im Jahr 2003 ein Bruttoinlandsprodukt (BIP) in jeweiligen Preisen von 2 333 Mill. Euro (Position 4), was einem Anteil am

gesamten BIP Thüringens von 5,6 Prozent entsprach. Im Vergleich zu 2000 stieg das BIP um 5,2 Prozent.

Das BIP je Erwerbstätigen betrug im Jahr 2003 insgesamt 38 641 Euro, was Position 16 entsprach.

Im Bergbau und Verarbeitenden Gewerbe des Kreises Schmalkalden-Meiningen waren im Jahr 2004 durchschnittlich 10 976 Personen (Position 3) beschäftigt, 7,5 Prozent aller Beschäftigten im Bergbau und Verarbeitenden Gewerbe Thüringens. Im Vergleich zu 2000 hat sich die Beschäftigtenzahl um 13,0 Prozent erhöht.

Der im Jahr 2004 erwirtschaftete Umsatz betrug 1 355 Mill. Euro (Position 7), 27,6 Prozent mehr als im Jahr 2000. Der Anteil am Umsatz im Bergbau und Verarbeitenden Gewerbe Thüringens erreichte 5,8 Prozent.

Die Exportquote im Bergbau und Verarbeitenden Gewerbe erhöhte sich von 13,0 Prozent im Jahr 2000 auf 14,3 Prozent im Jahr 2004 (Position 17).

Die Arbeitsproduktivität (Umsatz je Beschäftigten) hat sich gegenüber dem Jahr 2000 um 12,9 Prozent erhöht. Mit einem Umsatz je Beschäftigten von 123 483 Euro erreichte der Kreis Schmalkalden-Meiningen bei der Arbeitsproduktivität im Bergbau und Verarbeitenden Gewerbe im Jahr 2004 die Position 20.

Im Baugewerbe waren im Jahr 2004 durchschnittlich 1 471 Personen beschäftigt (Position 3), 5,8 Prozent aller Beschäftigten im Baugewerbe Thüringens. Im Vergleich zu 2000 ist die Beschäftigtenzahl im Kreis Schmalkalden-Meiningen um 45,5 Prozent zurückgegangen.

Im Jahr 2004 wurde ein Umsatz von 139 Mill. Euro erwirtschaftet (Position 3), 39,9 Prozent weniger als im Jahr 2000. Der Anteil am Umsatz des Thüringer Baugewerbes insgesamt betrug 5,6 Prozent.

Die Arbeitsproduktivität (Umsatz je Beschäftigten) hat sich gegenüber dem Jahr 2000 um 10,2 Prozent erhöht. Mit einem Umsatz je Beschäftigten von 94 196 Euro erreichte der Kreis Schmalkalden-Meiningen bei der Arbeitsproduktivität im Baugewerbe im Jahr 2004 die Position 13.

Im Jahr 2004 wurden im Kreis Schmalkalden-Meiningen 1 471 Gewerbe (Position 3) angemeldet (5,8 Prozent aller Gewerbebeanmeldungen Thüringens) und 1 030 Gewerbe (Position 4) abgemeldet (5,6 Prozent). Im Vergleich zu 2000 ist die Zahl der Gewerbebeanmeldungen um 23,5 Prozent gestiegen, während die Zahl der Gewerbeabmeldungen um 1,5 Prozent zurückging. Auf 100 Gewerbebeanmeldungen entfielen im Kreis Schmalkalden-Meiningen 70 Gewerbeabmeldungen (Position 12).

Die Zahl der Insolvenzen erreichte im Jahr 2004 insgesamt 182 (Position 5), was einem Anteil von 5,7 Prozent an allen Insolvenzen Thüringens entsprach. Gegenüber 2000 hat sich die Zahl der Insolvenzen um 68,5 Prozent erhöht.

### **Wohnungen, Tourismus und Verkehr**

Der Wohnungsbestand hat sich im Kreis Schmalkalden-Meiningen von 65 252 Wohnungen am 31.12.2000 auf 66 176 (Position 3) am 31.12.2004 erhöht.

Die durchschnittliche Wohnfläche je Wohnung betrug am Jahresende 2004 insgesamt 81,1 m<sup>2</sup> (Position 8).

Die durchschnittliche Wohnfläche je Einwohner betrug am Jahresende 2004 insgesamt 38,7 m<sup>2</sup>, was der Position 7 aller Kreise in Thüringen entsprach.

Im Jahr 2004 kamen 260 876 Besucher (Position 3) in den Kreis Schmalkalden-Meiningen, was einem Anteil an Thüringen insgesamt von 9,1 Prozent entsprach. Im Vergleich zu 2000 hat sich die Zahl der Gäste um 14,4 Prozent verringert. Mit einer durchschnittlichen Aufenthaltsdauer von 2,8 Tagen lag der Kreis auf Position 12 aller Kreise.

Die Zahl der Verkehrsunfälle im Kreis Schmalkalden-Meiningen war im Jahr 2004 mit 2 780 (4,6 Prozent aller Verkehrsunfälle in Thüringen; Position 10) trotz eines um 3,9 Prozent gestiegenen Fahrzeugbestands (Stand 1.1.2005 zu Stand 1.1.2001) um 22,9 Prozent niedriger als im Jahr 2000. Die Zahl der dabei Getöteten stieg jedoch um 7 auf 17 an (Position 3). Bei der Zahl der Getöteten je 1000 Verkehrsunfälle belegte der Kreis Schmalkalden-Meiningen mit 6,1 die Position 3.

### **Bildung und Gesundheitswesen**

Im Schuljahr 2004/2005 besuchten im Kreis Schmalkalden-Meiningen 12 029 Schüler (5,8 Prozent aller Schüler Thüringens; Position 3) in 645 Klassen (5,7 Prozent; Position 3) 56 allgemein bildende Schulen (5,8 Prozent; Position 4). Die Schülerzahl ging gegenüber dem Schuljahr 2000/2001 um 26,6 Prozent, die der Klassen um 23,3 Prozent und die der Schulen um 12,5 Prozent zurück. Mit einer durchschnittlichen Schülerzahl je Klasse von 18,6 nahm der Kreis im Schuljahr 2004/2005 die Position 7 ein.

Am 31.12.2004 gab es im Kreis Schmalkalden-Meiningen 389 Ärzte (5,0 Prozent aller Ärzte in Thüringen; Position 5). Am Jahresende 2000 lag deren Zahl bei 365. Im Durchschnitt behandelte ein Arzt 359 Bürger (Position 13); im Jahr 2000 lag diese Relation bei 394 Bürgern je Arzt.

Am 31.12.2004 gab es im Kreis Schmalkalden-Meiningen 118 Zahnärzte (5,7 Prozent aller Zahnärzte in Thüringen; Position 4). Am Jahresende 2000 lag deren Zahl bei 115. Im Durchschnitt behandelte ein Zahnarzt 1 183 Bürger (Position 14); im Jahr 2000 lag diese Relation bei 1 250 Bürgern je Zahnarzt.

### **Finanzen**

Die Schulden der Gemeinden und Gemeindeverbände je Einwohner betragen im Jahr 2004 insgesamt 761 Euro (Position 22) und waren damit um 5,6 Prozent geringer als im Jahr 2000.

# Landkreis Schmalkalden-Meiningen

| Kennziffer  | Mengen-<br>einheit    | 2000    | 2004                 | Verän-<br>derung<br>in Prozent | Anteil an Thürin-<br>gen in Prozent |                   | Position |                  |
|---|-----------------------|---------|----------------------|--------------------------------|-------------------------------------|-------------------|----------|------------------|
|   |                       |         |                      |                                | 2000                                | 2004              | 2000     | 2004             |
| <b>Gebiet, Bevölkerung und Arbeitsmarkt</b>       |                       |         |                      |                                |                                     |                   |          |                  |
| Fläche <sup>1)</sup>                              | km <sup>2</sup>       | 1 210   | 1 210                | 0,0                            | 7,5                                 | 7,5               | 2        | 2                |
| Einwohnerdichte <sup>1)</sup>                     | Pers./km <sup>2</sup> | 119     | 115                  | - 3,4                          | x                                   | x                 | 16       | 16               |
| Bevölkerung insgesamt <sup>1)</sup>               | Personen              | 143 702 | 138 642              | - 3,5                          | 5,9                                 | 5,9               | 4        | 4                |
| Ausländeranteil <sup>1)</sup>                     | Prozent               | 1,1     | 1,3                  | x                              | 3,8                                 | 3,8               | 20       | 19               |
| Lebendgeborene                                    | Personen              | 967     | 975                  | 0,8                            | 5,5                                 | 5,6               | 4        | 4                |
| Lebendgeborene je 1000 Einwohner                  | Anzahl                | 6,7     | 7,0                  | 4,5                            | x                                   | x                 | 15       | 12               |
| Gestorbene  | Personen              | 1 593   | 1 592                | - 0,1                          | 6,1                                 | 6,3               | 3        | 2                |
| Gestorbene je 1000 Einwohner                      | Anzahl                | 11,1    | 11,4                 | 2,7                            | x                                   | x                 | 8        | 6                |
| Saldo Lebendgeborene/Gestorbene                   | Personen              | - 626   | - 617                | x                              | x                                   | x                 | 21       | 22               |
| Zuzüge  | Personen              | 3 354   | 3 035                | - 9,5                          | 5,2                                 | 4,8               | 5        | 8                |
| Wegzüge   | Personen              | 3 572   | 3 413                | - 4,5                          | 4,8                                 | 4,6               | 8        | 8                |
| Saldo Zuzüge/Wegzüge                              | Personen              | - 218   | - 378                | x                              | x                                   | x                 | 8        | 8                |
| Saldo Bevölkerung insgesamt <sup>2)</sup>         | Personen              | - 844   | - 995                | x                              | x                                   | x                 | 13       | 15               |
| Arbeitslose                                       | Personen              | 10 068  | 10 256               | 1,9                            | 5,2                                 | 4,9               | 8        | 9                |
| Arbeitslosenquote                                 | Prozent               | 14,5    | 14,9                 | x                              | x                                   | x                 | 18       | 20               |
| <b>Wirtschaft, Gewerbeanzeigen u. Insolvenzen</b> |                       |         |                      |                                |                                     |                   |          |                  |
| Bruttoinlandsprodukt (BIP)                        | Mill. Euro            | 2 217   | 2 333 <sup>3)</sup>  | 5,2                            | 5,6                                 | 5,6 <sup>3)</sup> | 4        | 4 <sup>3)</sup>  |
| BIP je Erwerbstätigen                             | Euro                  | 35 003  | 38 641 <sup>3)</sup> | 10,4                           | x                                   | x                 | 19       | 16 <sup>3)</sup> |
| Betriebe im Bergbau u. Verarb. Gew. (BVG)         | Anzahl                | 146     | 170                  | 16,4                           | 8,5                                 | 8,7               | 1        | 1                |
| Beschäftigte im BVG                               | Personen              | 9 714   | 10 976               | 13,0                           | 7,3                                 | 7,5               | 2        | 3                |
| Umsatz im BVG                                     | Mill. Euro            | 1 062   | 1 355                | 27,6                           | 5,6                                 | 5,8               | 7        | 7                |
| Exportquote im BVG                                | Prozent               | 13,0    | 14,3                 | x                              | x                                   | x                 | 15       | 17               |
| Umsatz je Beschäftigten im BVG                    | Euro                  | 109 331 | 123 483              | 12,9                           | x                                   | x                 | 17       | 20               |
| Betriebe im Baugewerbe                            | Anzahl                | 79      | 44                   | - 44,3                         | 6,5                                 | 6,7               | 3        | 2                |
| Beschäftigte im Baugewerbe                        | Personen              | 2 698   | 1 471                | - 45,5                         | 5,5                                 | 5,8               | 4        | 3                |
| Umsatz im Baugewerbe                              | Mill. Euro            | 231     | 139                  | - 39,9                         | 5,9                                 | 5,6               | 3        | 3                |
| Umsatz je Beschäftigten im Baugewerbe             | Euro                  | 85 502  | 94 196               | 10,2                           | x                                   | x                 | 7        | 13               |
| Baugenehmigungen                                  | Anzahl                | 571     | 440                  | - 22,9                         | 6,3                                 | 6,6               | 5        | 4                |
| Gewerbebeanmeldungen                              | Anzahl                | 1 191   | 1 471                | 23,5                           | 5,7                                 | 5,8               | 3        | 3                |
| Gewerbeabmeldungen                                | Anzahl                | 1 046   | 1 030                | - 1,5                          | 5,2                                 | 5,6               | 4        | 4                |
| Gewerbeabmeldungen je 100 -anmeldungen            | Anzahl                | 88      | 70                   | - 20,3                         | x                                   | x                 | 19       | 12               |
| Insolvenzen insgesamt                             | Anzahl                | 108     | 182                  | 68,5                           | 6,3                                 | 5,7               | 4        | 5                |
| <b>Wohnungen, Tourismus und Verkehr</b>           |                       |         |                      |                                |                                     |                   |          |                  |
| Wohnungsbestand <sup>1)</sup>                     | Anzahl                | 65 252  | 66 176               | 1,4                            | 5,6                                 | 5,6               | 4        | 3                |
| Wohnfläche je Wohnung <sup>1)</sup>               | m <sup>2</sup>        | 80,4    | 81,1                 | 0,9                            | x                                   | x                 | 7        | 8                |
| Wohnfläche je Einwohner <sup>1)</sup>             | m <sup>2</sup>        | 36,5    | 38,7                 | 6,0                            | x                                   | x                 | 10       | 7                |
| Angebotene Gästebetten                            | Anzahl                | 7 357   | 6 577                | - 10,6                         | 10,1                                | 9,7               | 2        | 2                |
| Gästeankünfte                                     | Anzahl                | 304 665 | 260 876              | - 14,4                         | 10,2                                | 9,1               | 1        | 3                |
| Durchschn. Aufenthaltsdauer der Gäste             | Tage                  | 2,9     | 2,8                  | - 3,4                          | x                                   | x                 | 13       | 12               |
| Verkehrsunfälle                                   | Anzahl                | 3 604   | 2 780                | - 22,9                         | 5,0                                 | 4,6               | 6        | 10               |
| Bei Verkehrsunfällen Getötete                     | Personen              | 10      | 17                   | 70,0                           | 3,1                                 | 7,5               | 16       | 3                |
| Getötete je 1000 Verkehrsunfälle                  | Anzahl                | 2,8     | 6,1                  | 120,4                          | x                                   | x                 | 16       | 3                |
| <b>Bildung und Gesundheitswesen</b>               |                       |         |                      |                                |                                     |                   |          |                  |
| Schüler in allgemein bildenden Schulen            | Anzahl                | 16 399  | 12 029               | - 26,6                         | 5,8                                 | 5,8               | 3        | 3                |
| Klassen in allgemein bildenden Schulen            | Anzahl                | 841     | 645                  | - 23,3                         | 5,8                                 | 5,7               | 3        | 3                |
| Allgemein bildende Schulen                        | Anzahl                | 64      | 56                   | - 12,5                         | 5,9                                 | 5,8               | 3        | 4                |
| Schüler je Klasse in allg. bildenden Schulen      | Anzahl                | 19,5    | 18,6                 | - 4,6                          | x                                   | x                 | 9        | 7                |
| Ärzte <sup>1)</sup>                               | Anzahl                | 365     | 389                  | 6,6                            | 4,7                                 | 5,0               | 5        | 5                |
| Einwohner je Arzt <sup>1)</sup>                   | Anzahl                | 394     | 359                  | - 8,9                          | x                                   | x                 | 11       | 13               |
| Zahnärzte <sup>1)</sup>                           | Anzahl                | 115     | 118                  | 2,6                            | 5,4                                 | 5,7               | 4        | 4                |
| Einwohner je Zahnarzt <sup>1)</sup>               | Anzahl                | 1 250   | 1 183                | - 5,4                          | x                                   | x                 | 12       | 14               |
| <b>Finanzen</b>                                   |                       |         |                      |                                |                                     |                   |          |                  |
| Steuereinnahmekraft der Gemeinden insg.           | Tsd. Euro             | 33 016  | 39 140               | 18,5                           | 5,3                                 | 5,5               | 5        | 4                |
| Steuereinnahmekraft d. Gemeinden je Einw.         | Euro                  | 229     | 281                  | 22,7                           | x                                   | x                 | 16       | 16               |
| Schulden der Gemeinden und GV je Einw.            | Euro                  | 806     | 761                  | - 5,6                          | x                                   | x                 | 22       | 22               |

1) am 31.12. – 2) einschl. Korrekturmeldungen – 3) Jahr 2003

## Landkreis Gotha



Der Landkreis Gotha ist ein Landkreis in der westlichen Mitte von Thüringen. Nachbarkreise sind im Norden der Unstrut-Hainich-Kreis, im Nordosten der Landkreis Sömmerda, im Osten die kreisfreie Stadt Erfurt, im Südosten der Ilm-Kreis, im Südwesten der Landkreis Schmalkalden-Meiningen und im Westen der Wartburgkreis.

Gotha ist einer der größten und landschaftlich abwechslungsreichsten Landkreise Thüringens. Das Kreisgebiet zieht sich vom Thüringer Becken bis tief in den Thüringer Wald. Beliebt als Ausflugsziel ist der Große Inselsberg, mit 916 m die schneereichste und kälteste Ecke Thüringens.

Durch den Kalksteinabbau wurde 1784 die Marienglashöhle bei Friedrichroda entdeckt. Die Wände der Höhle sind mit durchscheinenden Kristallen bedeckt und innerhalb der Höhle befindet sich ein 90 m langer Höhlensee.

### Allgemeine Angaben

|   |   |
|---|---|
| Schlüssel                               | 16067   |
| Anschrift der Verwaltung                | 99867 Gotha, 18.-März-Str. 50   |
| Telefon                                 | 03621 21410   |
| Telefax                                 | 03621 214440  |
| eMail                                   | poststelle@kreis-gth.de   |
| Internetadresse                         | www.landkreis-gotha.de  |
| Landrat                                 | Herr Dr. Dr. Siegfried Liebezeit<br>(seit dem 13.5.2005 führt der 1. Beigeordnete als Vertreter im Amt vorübergehend die Dienstgeschäfte des Landrates) |
| Anzahl der Gemeinden                    | 65  |
| dar. Anzahl der kreisangehörigen Städte | 5   |
| Verwaltungsgemeinschaften               | 8   |

### Gebiet, Bevölkerung und Arbeitsmarkt

Mit einer Fläche von 936 km<sup>2</sup> liegt der Kreis Gotha an 9. Position aller 23 Kreise Thüringens. Seine Einwohnerzahl betrug am 31.12.2004 insgesamt 144 833 Personen (Position 2). Damit wohnten 6,1 Prozent der Bevölkerung Thüringens in diesem Kreis. Die Bevölkerungszahl hat sich im Jahr 2004 um 550 Personen verringert (im Jahr 2000 Rückgang um 964 Personen). Der Ausländeranteil betrug 1,7 Prozent (Position 12).

Die Einwohnerdichte lag am Jahresende 2004 bei 155 Einwohnern je km<sup>2</sup> (Position 8); am 31.12.2000 betrug sie noch 159 Einwohner je km<sup>2</sup>.

Im Jahr 2004 wurden im Kreis Gotha 1 096 Kinder lebend geboren (Position 2), im Jahr 2000 lag die Zahl der Lebendgeborenen bei 1 125. Die Zahl der Lebendgeborenen pro 1000 Einwohner erreichte im Jahr 2004 mit 7,6 die 7. Position unter allen Kreisen.

Die Zahl der Gestorbenen war mit 1 556 (Position 3) um 159 Personen niedriger als im Jahr 2000. Die Zahl der Gestorbenen pro 1000 Einwohner erreichte im Jahr 2004 mit 10,7 die 13. Position unter allen Kreisen.

Im Jahr 2004 waren im Kreis Gotha durchschnittlich 11 262 Personen arbeitslos (Position 4), 520 (+ 4,8 Prozent) mehr als im Jahr 2000. Damit hatte der Kreis Gotha einen Anteil von 5,4 Prozent. Die Arbeitslosenquote (bezogen auf die abhängigen zivilen Erwerbspersonen) betrug 16,0 Prozent (2000: 14,9 Prozent), die 17. Position aller Thüringer Kreise.

### Wirtschaft, Gewerbeanzeigen und Insolvenzen

Der Kreis Gotha erwirtschaftete im Jahr 2003 ein Bruttoinlandsprodukt (BIP) in jeweiligen Preisen von 2 417 Mill. Euro (Position 3), was einem Anteil am gesamten BIP Thüringens von 5,8 Prozent entsprach. Im Vergleich zu 2000 sank das BIP um 1,2 Prozent.

Das BIP je Erwerbstätigen betrug im Jahr 2003 insgesamt 38 433 Euro, was Position 17 entsprach.

Im Bergbau und Verarbeitenden Gewerbe des Kreises Gotha waren im Jahr 2004 durchschnittlich 11 393 Personen (Position 2) beschäftigt, 7,8 Prozent aller Beschäftigten im Bergbau und Verarbeitenden Gewerbe Thüringens. Im Vergleich zu 2000 hat sich die Beschäftigtenzahl um 19,6 Prozent erhöht.

Der im Jahr 2004 erwirtschaftete Umsatz betrug 1 830 Mill. Euro (Position 4), 41,7 Prozent mehr als im Jahr 2000. Der Anteil am Umsatz im Bergbau und Verarbeitenden Gewerbe Thüringens erreichte 7,8 Prozent.

Die Exportquote im Bergbau und Verarbeitenden Gewerbe erhöhte sich von 18,5 Prozent im Jahr 2000 auf 28,2 Prozent im Jahr 2004 (Position 6).

Die Arbeitsproduktivität (Umsatz je Beschäftigten) hat sich gegenüber dem Jahr 2000 um 18,4 Prozent erhöht. Mit einem Umsatz je Beschäftigten von 160 602 Euro erreichte der Kreis Gotha bei der Arbeitsproduktivität im Bergbau und Verarbeitenden Gewerbe im Jahr 2004 die Position 5.

Im Baugewerbe waren im Jahr 2004 durchschnittlich 1 283 Personen beschäftigt (Position 7), 5,0 Prozent aller Beschäftigten im Baugewerbe Thüringens. Im Vergleich zu 2000 ist die Beschäftigtenzahl im Kreis Gotha um 55,6 Prozent zurückgegangen.

Im Jahr 2004 wurde ein Umsatz von 116 Mill. Euro erwirtschaftet (Position 7), 47,1 Prozent weniger als im Jahr 2000. Der Anteil am Umsatz des Thüringer Baugewerbes insgesamt betrug 4,7 Prozent.

Die Arbeitsproduktivität (Umsatz je Beschäftigten) hat sich gegenüber dem Jahr 2000 um 19,0 Prozent erhöht. Mit einem Umsatz je Beschäftigten von 90 739 Euro erreichte der Kreis Gotha bei der Arbeitsproduktivität im Baugewerbe im Jahr 2004 die Position 15.



Im Jahr 2004 wurden im Kreis Gotha 1 482 Gewerbe (Position 2) angemeldet (5,9 Prozent aller Gewerbebeanmeldungen Thüringens) und 1 139 Gewerbe (Position 2) abgemeldet (6,2 Prozent). Im Vergleich zu 2000 ist die Zahl der Gewerbebeanmeldungen um 14,4 Prozent gestiegen, während die Zahl der Gewerbeabmeldungen um 10,1 Prozent zurückging. Auf 100 Gewerbebeanmeldungen entfielen im Kreis Gotha 77 Gewerbeabmeldungen (Position 6).

Die Zahl der Insolvenzen erreichte im Jahr 2004 insgesamt 211 (Position 2), was einem Anteil von 6,6 Prozent an allen Insolvenzen Thüringens entsprach. Gegenüber 2000 hat sich die Zahl der Insolvenzen um 62,3 Prozent erhöht.

### **Wohnungen, Tourismus und Verkehr**

Der Wohnungsbestand hat sich im Kreis Gotha von 70 725 Wohnungen am 31.12.2000 auf 71 239 (Position 2) am 31.12.2004 erhöht.

Die durchschnittliche Wohnfläche je Wohnung betrug am Jahresende 2004 insgesamt 77,3 m<sup>2</sup> (Position 12).

Die durchschnittliche Wohnfläche je Einwohner betrug am Jahresende 2004 insgesamt 38,0 m<sup>2</sup>, was der Position 15 aller Kreise in Thüringen entsprach.

Im Jahr 2004 kamen 280 511 Besucher (Position 2) in den Kreis Gotha, was einem Anteil an Thüringen insgesamt von 9,8 Prozent entsprach. Im Vergleich zu 2000 ist die Zahl der Gäste um 7,6 Prozent gesunken. Mit einer durchschnittlichen Aufenthaltsdauer von 3,2 Tagen lag der Kreis auf Position 8 aller Kreise.

Die Zahl der Verkehrsunfälle im Kreis Gotha war im Jahr 2004 mit 3 344 (5,5 Prozent aller Verkehrsunfälle in Thüringen; Position 4) trotz eines um 4,6 Prozent gestiegenen

Fahrzeugbestands (Stand 1.1.2005 zu Stand 1.1.2001) um 26,8 Prozent niedriger als im Jahr 2000. Die Zahl der dabei Getöteten ging um 11 auf 16 (Position 4) zurück. Bei der Zahl der Getöteten je 1000 Verkehrsunfälle belegte der Kreis Gotha mit 4,8 die Position 11.

### **Bildung und Gesundheitswesen**

Im Schuljahr 2004/2005 besuchten im Kreis Gotha 13 113 Schüler (6,3 Prozent aller Schüler Thüringens; Position 2) in 705 Klassen (6,2 Prozent; Position 2) 59 allgemein bildende Schulen (6,1 Prozent; Position 3). Die Schülerzahl ging gegenüber dem Schuljahr 2000/2001 um 23,4 Prozent, die der Klassen um 20,5 Prozent und die der Schulen um 4,8 Prozent zurück. Mit einer durchschnittlichen Schülerzahl je Klasse von 18,6 nahm der Kreis im Schuljahr 2004/2005 die Position 7 ein.

Am 31.12.2004 gab es im Kreis Gotha 341 Ärzte (4,4 Prozent aller Ärzte in Thüringen; Position 9). Am Jahresende 2000 lag deren Zahl bei 330. Im Durchschnitt behandelte ein Arzt 426 Bürger (Position 9); im Jahr 2000 lag diese Relation bei 450 Bürgern je Arzt.

Am 31.12.2004 gab es im Kreis Gotha 130 Zahnärzte (6,2 Prozent aller Zahnärzte in Thüringen; Position 3). Am Jahresende 2000 lag deren Zahl bei 134. Im Durchschnitt behandelte ein Zahnarzt 1 118 Bürger (Position 17); im Jahr 2000 lag diese Relation bei 1 108 Bürgern je Zahnarzt.

### **Finanzen**

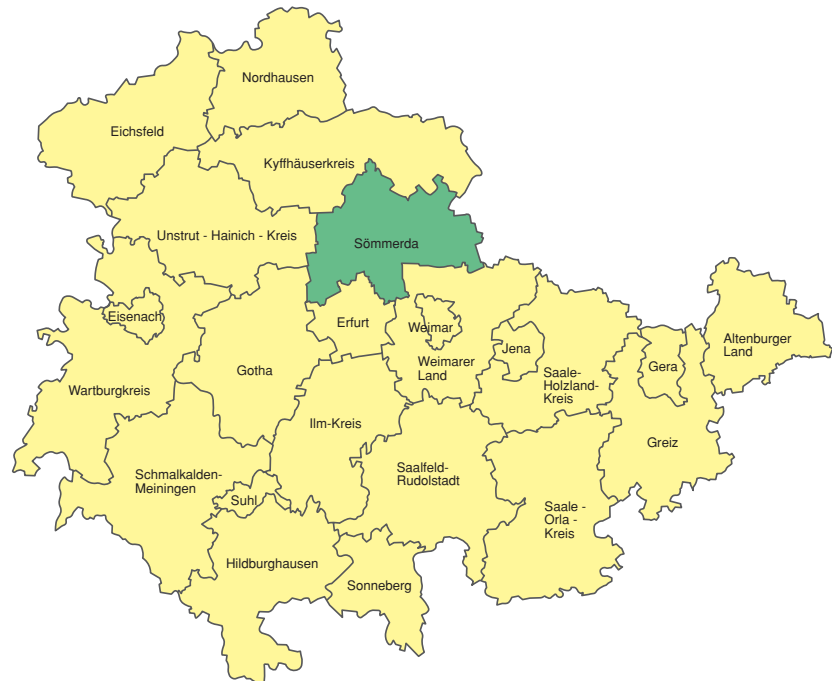

Die Schulden der Gemeinden und Gemeindeverbände je Einwohner betragen im Jahr 2004 insgesamt 1 222 Euro (Position 14) und waren damit um 2,1 Prozent geringer als im Jahr 2000.



| Kennziffer  | Mengen-<br>einheit    | 2000    | 2004                 | Verän-<br>derung<br>in Prozent | Anteil an Thürin-<br>gen in Prozent |                   | Position |                  |
|---|-----------------------|---------|----------------------|--------------------------------|-------------------------------------|-------------------|----------|------------------|
|   |                       |         |                      |                                | 2000                                | 2004              | 2000     | 2004             |
| <b>Gebiet, Bevölkerung und Arbeitsmarkt</b>       |                       |         |                      |                                |                                     |                   |          |                  |
| Fläche <sup>1)</sup>                              | km <sup>2</sup>       | 936     | 936                  | 0,0                            | 5,8                                 | 5,8               | 9        | 9                |
| Einwohnerdichte <sup>1)</sup>                     | Pers./km <sup>2</sup> | 159     | 155                  | - 2,5                          | x                                   | x                 | 8        | 8                |
| Bevölkerung insgesamt <sup>1)</sup>               | Personen              | 148 527 | 144 833              | - 2,5                          | 6,1                                 | 6,1               | 2        | 2                |
| Ausländeranteil <sup>1)</sup>                     | Prozent               | 1,5     | 1,7                  | x                              | 5,2                                 | 5,1               | 12       | 12               |
| Lebendgeborene                                    | Personen              | 1 125   | 1 096                | - 2,6                          | 6,4                                 | 6,3               | 2        | 2                |
| Lebendgeborene je 1000 Einwohner                  | Anzahl                | 7,5     | 7,6                  | 1,3                            | x                                   | x                 | 5        | 7                |
| Gestorbene  | Personen              | 1 715   | 1 556                | - 9,3                          | 6,6                                 | 6,1               | 2        | 3                |
| Gestorbene je 1000 Einwohner                      | Anzahl                | 11,5    | 10,7                 | - 7,0                          | x                                   | x                 | 6        | 13               |
| Saldo Lebendgeborene/Gestorbene                   | Personen              | - 590   | - 460                | x                              | x                                   | x                 | 20       | 15               |
| Zuzüge  | Personen              | 3 501   | 3 321                | - 5,1                          | 5,4                                 | 5,2               | 3        | 5                |
| Wegzüge   | Personen              | 3 878   | 3 409                | - 12,1                         | 5,2                                 | 4,6               | 5        | 9                |
| Saldo Zuzüge/Wegzüge                              | Personen              | - 377   | - 88                 | x                              | x                                   | x                 | 12       | 4                |
| Saldo Bevölkerung insgesamt <sup>2)</sup>         | Personen              | - 964   | - 550                | x                              | x                                   | x                 | 15       | 6                |
| Arbeitslose                                       | Personen              | 10 742  | 11 262               | 4,8                            | 5,5                                 | 5,4               | 4        | 4                |
| Arbeitslosenquote                                 | Prozent               | 14,9    | 16,0                 | x                              | x                                   | x                 | 16       | 17               |
| <b>Wirtschaft, Gewerbeanzeigen u. Insolvenzen</b> |                       |         |                      |                                |                                     |                   |          |                  |
| Bruttoinlandsprodukt (BIP)                        | Mill. Euro            | 2 447   | 2 417 <sup>3)</sup>  | - 1,2                          | 6,2                                 | 5,8 <sup>3)</sup> | 3        | 3 <sup>3)</sup>  |
| BIP je Erwerbstätigen                             | Euro                  | 37 261  | 38 433 <sup>3)</sup> | 3,1                            | x                                   | x                 | 8        | 17 <sup>3)</sup> |
| Betriebe im Bergbau u. Verarb. Gew. (BVG)         | Anzahl                | 119     | 148                  | 24,4                           | 6,9                                 | 7,6               | 3        | 3                |
| Beschäftigte im BVG                               | Personen              | 9 523   | 11 393               | 19,6                           | 7,2                                 | 7,8               | 3        | 2                |
| Umsatz im BVG                                     | Mill. Euro            | 1 291   | 1 830                | 41,7                           | 6,8                                 | 7,8               | 4        | 4                |
| Exportquote im BVG                                | Prozent               | 18,5    | 28,2                 | x                              | x                                   | x                 | 8        | 6                |
| Umsatz je Beschäftigten im BVG                    | Euro                  | 135 603 | 160 602              | 18,4                           | x                                   | x                 | 7        | 5                |
| Betriebe im Baugewerbe                            | Anzahl                | 72      | 43                   | - 40,3                         | 6,0                                 | 6,5               | 4        | 3                |
| Beschäftigte im Baugewerbe                        | Personen              | 2 888   | 1 283                | - 55,6                         | 5,9                                 | 5,0               | 3        | 7                |
| Umsatz im Baugewerbe                              | Mill. Euro            | 220     | 116                  | - 47,1                         | 5,6                                 | 4,7               | 4        | 7                |
| Umsatz je Beschäftigten im Baugewerbe             | Euro                  | 76 259  | 90 739               | 19,0                           | x                                   | x                 | 12       | 15               |
| Baugenehmigungen                                  | Anzahl                | 593     | 397                  | - 33,1                         | 6,5                                 | 6,0               | 4        | 6                |
| Gewerbeanmeldungen                                | Anzahl                | 1 296   | 1 482                | 14,4                           | 6,2                                 | 5,9               | 2        | 2                |
| Gewerbeabmeldungen                                | Anzahl                | 1 267   | 1 139                | - 10,1                         | 6,3                                 | 6,2               | 2        | 2                |
| Gewerbeabmeldungen je 100 -anmeldungen            | Anzahl                | 98      | 77                   | - 21,4                         | x                                   | x                 | 7        | 6                |
| Insolvenzen insgesamt                             | Anzahl                | 130     | 211                  | 62,3                           | 7,5                                 | 6,6               | 2        | 2                |
| <b>Wohnungen, Tourismus und Verkehr</b>           |                       |         |                      |                                |                                     |                   |          |                  |
| Wohnungsbestand <sup>1)</sup>                     | Anzahl                | 70 725  | 71 239               | 0,7                            | 6,0                                 | 6,1               | 2        | 2                |
| Wohnfläche je Wohnung <sup>1)</sup>               | m <sup>2</sup>        | 76,3    | 77,3                 | 1,3                            | x                                   | x                 | 12       | 12               |
| Wohnfläche je Einwohner <sup>1)</sup>             | m <sup>2</sup>        | 36,3    | 38,0                 | 4,7                            | x                                   | x                 | 11       | 15               |
| Angebotene Gästebetten                            | Anzahl                | 7 637   | 6 693                | - 12,4                         | 10,5                                | 9,8               | 1        | 1                |
| Gästeankünfte                                     | Anzahl                | 303 515 | 280 511              | - 7,6                          | 10,1                                | 9,8               | 2        | 2                |
| Durchschn. Aufenthaltsdauer der Gäste             | Tage                  | 3,2     | 3,2                  | 0,0                            | x                                   | x                 | 9        | 8                |
| Verkehrsunfälle                                   | Anzahl                | 4 569   | 3 344                | - 26,8                         | 6,3                                 | 5,5               | 2        | 4                |
| Bei Verkehrsunfällen Getötete                     | Personen              | 27      | 16                   | - 40,7                         | 8,3                                 | 7,0               | 2        | 4                |
| Getötete je 1000 Verkehrsunfälle                  | Anzahl                | 5,9     | 4,8                  | - 19,0                         | x                                   | x                 | 6        | 11               |
| <b>Bildung und Gesundheitswesen</b>               |                       |         |                      |                                |                                     |                   |          |                  |
| Schüler in allgemein bildenden Schulen            | Anzahl                | 17 110  | 13 113               | - 23,4                         | 6,1                                 | 6,3               | 2        | 2                |
| Klassen in allgemein bildenden Schulen            | Anzahl                | 887     | 705                  | - 20,5                         | 6,1                                 | 6,2               | 2        | 2                |
| Allgemein bildende Schulen                        | Anzahl                | 62      | 59                   | - 4,8                          | 5,7                                 | 6,1               | 6        | 3                |
| Schüler je Klasse in allg. bildenden Schulen      | Anzahl                | 19,3    | 18,6                 | - 3,6                          | x                                   | x                 | 14       | 7                |
| Ärzte <sup>1)</sup>                               | Anzahl                | 330     | 341                  | 3,3                            | 4,3                                 | 4,4               | 9        | 9                |
| Einwohner je Arzt <sup>1)</sup>                   | Anzahl                | 450     | 426                  | - 5,3                          | x                                   | x                 | 8        | 9                |
| Zahnärzte <sup>1)</sup>                           | Anzahl                | 134     | 130                  | - 3,0                          | 6,3                                 | 6,2               | 3        | 3                |
| Einwohner je Zahnarzt <sup>1)</sup>               | Anzahl                | 1 108   | 1 118                | 0,9                            | x                                   | x                 | 17       | 17               |
| <b>Finanzen</b>                                   |                       |         |                      |                                |                                     |                   |          |                  |
| Steuereinnahmekraft der Gemeinden insg.           | Tsd. Euro             | 43 618  | 47 874               | 9,8                            | 6,9                                 | 6,8               | 2        | 2                |
| Steuereinnahmekraft d. Gemeinden je Einw.         | Euro                  | 292     | 330                  | 13,0                           | x                                   | x                 | 3        | 5                |
| Schulden der Gemeinden und GV je Einw.            | Euro                  | 1 248   | 1 222                | - 2,1                          | x                                   | x                 | 13       | 14               |

1) am 31.12. – 2) einschl. Korrekturmeldungen – 3) Jahr 2003

## Landkreis Sömmerda



Der Landkreis Sömmerda ist ein Landkreis im Norden von Thüringen. Nachbarkreise sind im Norden der Kyffhäuserkreis, im Osten der sachsen-anhaltinische Burgenlandkreis, im Süden der Landkreis Weimarer Land und die kreisfreie Stadt Erfurt sowie im Westen der Landkreis Gotha und der Unstrut-Hainich-Kreis.

Das Territorium des Landkreises Sömmerda liegt im Gebiet der mittleren Unstrut im nordöstlichen Teil des Thüringer Beckens und erstreckt sich in Ost-West-Richtung von der Finne bis zum Unstrutstau bei Straußfurt und in Nord-Süd-Richtung von den Ausläufern der Hainleite bei Bilzingsleben bis zur Landeshauptstadt Erfurt. Das Bild des Landkreises Sömmerda wird geprägt von einer intensiv genutzten Agrarlandschaft.

### Allgemeine Angaben

|   |                               |
|---|-------------------------------|
| Schlüssel                               | 16068                         |
| Anschrift der Verwaltung                | 99610 Sömmerda, Bahnhofstr. 9 |
| Telefon                                 | 03634 3540                    |
| Telefax                                 | 03634 354394                  |
| eMail                                   | soem@thueringen.de            |
| Internetadresse                         | www.landkreis-soemmerda.de    |
| Landrat                                 | Herr Rüdiger Dohndorf         |
| Anzahl der Gemeinden                    | 55                            |
| dar. Anzahl der kreisangehörigen Städte | 7                             |
| Verwaltungsgemeinschaften               | 7                             |

### Gebiet, Bevölkerung und Arbeitsmarkt

Mit einer Fläche von 804 km<sup>2</sup> liegt der Kreis Sömmerda an 13. Position aller 23 Kreise Thüringens. Seine Einwohnerzahl betrug am 31.12.2004 insgesamt 77 831 Personen (Position 18). Damit wohnten 3,3 Prozent der Bevölkerung Thüringens in diesem Kreis. Die Bevölkerungszahl hat sich im Jahr 2004 um 840 Personen verringert (im Jahr 2000 Rückgang um 680 Personen). Der Ausländeranteil betrug 0,8 Prozent (Position 23).

Die Einwohnerdichte lag am Jahresende 2004 bei 97 Einwohnern je km<sup>2</sup> (Position 20); am 31.12.2000 betrug sie noch 101 Einwohner je km<sup>2</sup>.

Im Jahr 2004 wurden im Kreis Sömmerda 574 Kinder lebend geboren (Position 18), im Jahr 2000 lag die Zahl der Lebendgeborenen bei 585. Die Zahl der Lebendgeborenen pro 1000 Einwohner erreichte im Jahr 2004 mit 7,3 die 10. Position unter allen Kreisen.

Die Zahl der Gestorbenen war mit 806 (Position 18) um 6 Personen niedriger als im Jahr 2000. Die Zahl der Gestorbenen pro 1000 Einwohner erreichte im Jahr 2004 mit 10,3 die 16. Position unter allen Kreisen.

Im Jahr 2004 waren im Kreis Sömmerda durchschnittlich 8 194 Personen arbeitslos (Position 15), 1 029 (+ 14,4 Prozent) mehr als im Jahr 2000. Damit hatte der Kreis Sömmerda einen Anteil von 3,9 Prozent. Die Arbeitslosenquote (bezogen auf die abhängigen zivilen Erwerbspersonen) betrug 20,6 Prozent (2000: 17,9 Prozent), die 6. Position aller Thüringer Kreise.

### Wirtschaft, Gewerbeanzeigen und Insolvenzen

Der Kreis Sömmerda erwirtschaftete im Jahr 2003 ein Bruttoinlandsprodukt (BIP) in jeweiligen Preisen von 1 380 Mill. Euro (Position 15), was einem Anteil am gesamten BIP Thüringens von 3,3 Prozent entsprach. Im Vergleich zu 2000 stieg das BIP um 15,7 Prozent.

Das BIP je Erwerbstätigen betrug im Jahr 2003 insgesamt 50 459 Euro, was der Position 1 entsprach.

Im Bergbau und Verarbeitenden Gewerbe des Kreises Sömmerda waren im Jahr 2004 durchschnittlich 4 495 Personen (Position 17) beschäftigt, 3,1 Prozent aller Beschäftigten im Bergbau und Verarbeitenden Gewerbe Thüringens. Im Vergleich zu 2000 hat sich die Beschäftigtenzahl um 18,2 Prozent erhöht.

Der im Jahr 2004 erwirtschaftete Umsatz betrug 2 091 Mill. Euro (Position 1), 1,6 Prozent mehr als im Jahr 2000. Der Anteil am Umsatz im Bergbau und Verarbeitenden Gewerbe Thüringens erreichte 9,0 Prozent.

Die Arbeitsproduktivität (Umsatz je Beschäftigten) hat sich gegenüber dem Jahr 2000 um 14,1 Prozent verringert. Mit einem Umsatz je Beschäftigten von 465 062 Euro behielt der Kreis Sömmerda bei der Arbeitsproduktivität im Bergbau und Verarbeitenden Gewerbe im Jahr 2004 jedoch weiterhin seine Spitzenposition.

Im Baugewerbe waren im Jahr 2004 durchschnittlich 830 Personen beschäftigt (Position 16), 3,3 Prozent aller Beschäftigten im Baugewerbe Thüringens. Im Vergleich zu 2000 ist die Beschäftigtenzahl im Kreis Sömmerda um 45,7 Prozent zurückgegangen.

Im Jahr 2004 wurde ein Umsatz von 86 Mill. Euro erwirtschaftet (Position 15), 27,2 Prozent weniger als im Jahr 2000. Der Anteil am Umsatz des Thüringer Baugewerbes insgesamt betrug 3,5 Prozent.

Die Arbeitsproduktivität (Umsatz je Beschäftigten) hat sich gegenüber dem Jahr 2000 um 34,0 Prozent erhöht. Mit einem Umsatz je Beschäftigten von 104 001 Euro erreichte der Kreis Sömmerda bei der Arbeitsproduktivität im Baugewerbe im Jahr 2004 die Position 8.

Im Jahr 2004 wurden im Kreis Sömmerda 754 Gewerbe (Position 20) angemeldet (3,0 Prozent aller Gewerbean-

meldungen Thüringens) und 518 Gewerbe (Position 20) abgemeldet (2,8 Prozent). Im Vergleich zu 2000 ist die Zahl der Gewerbeanmeldungen um 34,4 Prozent gestiegen, während die Zahl der Gewerbeabmeldungen um 1,1 Prozent zurückging. Auf 100 Gewerbeanmeldungen entfielen im Kreis Sömmerda 69 Gewerbeabmeldungen (Position 17).

Die Zahl der Insolvenzen erreichte im Jahr 2004 insgesamt 88 (Position 20), was einem Anteil von 2,8 Prozent an allen Insolvenzen Thüringens entsprach. Gegenüber 2000 hat sich die Zahl der Insolvenzen um 83,3 Prozent erhöht.

### **Wohnungen, Tourismus und Verkehr**

Der Wohnungsbestand hat sich im Kreis Sömmerda von 35 732 Wohnungen am 31.12.2000 auf 35 966 (Position 18) am 31.12.2004 erhöht.

Die durchschnittliche Wohnfläche je Wohnung betrug am Jahresende 2004 insgesamt 82,7 m<sup>2</sup> (Position 4).

Die durchschnittliche Wohnfläche je Einwohner betrug am Jahresende 2004 insgesamt 38,2 m<sup>2</sup>, was der Position 11 aller Kreise in Thüringen entsprach.

Im Jahr 2004 kamen 34 588 Besucher (Position 23) in den Kreis Sömmerda, was einem Anteil an Thüringen insgesamt von 1,2 Prozent entsprach. Im Vergleich zu 2000 hat sich die Zahl der Gäste um 22,9 Prozent verringert. Mit einer durchschnittlichen Aufenthaltsdauer von 2,2 Tagen lag der Kreis auf Position 17 aller Kreise.

Die Zahl der Verkehrsunfälle im Kreis Sömmerda war im Jahr 2004 mit 1 525 (2,5 Prozent aller Verkehrsunfälle in Thüringen; Position 22) trotz eines um 3,5 Prozent gestiegenen Fahrzeugbestands (Stand 1.1.2005 zu Stand 1.1.2001)

um 23,9 Prozent niedriger als im Jahr 2000. Die Zahl der dabei Getöteten ging um 7 auf 10 (Position 11) zurück. Bei der Zahl der Getöteten je 1000 Verkehrsunfälle belegte der Kreis Sömmerda mit 6,6 die Position 2.

### **Bildung und Gesundheitswesen**

Im Schuljahr 2004/2005 besuchten im Kreis Sömmerda 7 161 Schüler (3,4 Prozent aller Schüler Thüringens; Position 18) in 398 Klassen (3,5 Prozent; Position 18) 33 allgemein bildende Schulen (3,4 Prozent; Position 16). Die Schülerzahl ging gegenüber dem Schuljahr 2000/2001 um 25,8 Prozent, die der Klassen um 20,7 Prozent und die der Schulen um 17,5 Prozent zurück. Mit einer durchschnittlichen Schülerzahl je Klasse von 18,0 nahm der Kreis im Schuljahr 2004/2005 die Position 19 ein.

Am 31.12.2004 gab es im Kreis Sömmerda 130 Ärzte (1,7 Prozent aller Ärzte in Thüringen; Position 23). Am Jahresende 2000 lag deren Zahl bei 125. Im Durchschnitt behandelte ein Arzt 605 Bürger (Position 1); im Jahr 2000 lag diese Relation bei 650 Bürgern je Arzt.

Am 31.12.2004 gab es im Kreis Sömmerda 56 Zahnärzte (2,7 Prozent aller Zahnärzte in Thüringen; Position 19). Am Jahresende 2000 lag deren Zahl bei 57. Im Durchschnitt behandelte ein Zahnarzt 1 405 Bürger (Position 2); im Jahr 2000 lag diese Relation bei 1 425 Bürgern je Zahnarzt.

### **Finanzen**

Die Schulden der Gemeinden und Gemeindeverbände je Einwohner betragen im Jahr 2004 insgesamt 1 683 Euro (Position 3) und waren damit um 12,6 Prozent höher als im Jahr 2000.

# Landkreis Sömmerda

| Kennziffer  | Mengen-<br>einheit    | 2000    | 2004                 | Verän-<br>derung<br>in Prozent | Anteil an Thürin-<br>gen in Prozent |                   | Position |                  |
|---|-----------------------|---------|----------------------|--------------------------------|-------------------------------------|-------------------|----------|------------------|
|   |                       |         |                      |                                | 2000                                | 2004              | 2000     | 2004             |
| <b>Gebiet, Bevölkerung und Arbeitsmarkt</b>       |                       |         |                      |                                |                                     |                   |          |                  |
| Fläche <sup>1)</sup>                              | km <sup>2</sup>       | 804     | 804                  | 0,0                            | 5,0                                 | 5,0               | 13       | 13               |
| Einwohnerdichte <sup>1)</sup>                     | Pers./km <sup>2</sup> | 101     | 97                   | - 4,0                          | x                                   | x                 | 20       | 20               |
| Bevölkerung insgesamt <sup>1)</sup>               | Personen              | 81 204  | 77 831               | - 4,2                          | 3,3                                 | 3,3               | 18       | 18               |
| Ausländeranteil <sup>1)</sup>                     | Prozent               | 0,6     | 0,8                  | x                              | 1,2                                 | 1,2               | 23       | 23               |
| Lebendgeborene                                    | Personen              | 585     | 574                  | - 1,9                          | 3,3                                 | 3,3               | 18       | 18               |
| Lebendgeborene je 1000 Einwohner                  | Anzahl                | 7,2     | 7,3                  | 1,4                            | x                                   | x                 | 11       | 10               |
| Gestorbene  | Personen              | 812     | 806                  | - 0,7                          | 3,1                                 | 3,2               | 19       | 18               |
| Gestorbene je 1000 Einwohner                      | Anzahl                | 10,0    | 10,3                 | 3,0                            | x                                   | x                 | 18       | 16               |
| Saldo Lebendgeborene/Gestorbene                   | Personen              | - 227   | - 232                | x                              | x                                   | x                 | 7        | 9                |
| Zuzüge  | Personen              | 1 903   | 1 929                | 1,4                            | 2,9                                 | 3,0               | 17       | 15               |
| Wegzüge   | Personen              | 2 356   | 2 538                | 7,7                            | 3,1                                 | 3,4               | 18       | 16               |
| Saldo Zuzüge/Wegzüge                              | Personen              | - 453   | - 609                | x                              | x                                   | x                 | 13       | 14               |
| Saldo Bevölkerung insgesamt <sup>2)</sup>         | Personen              | - 680   | - 840                | x                              | x                                   | x                 | 9        | 10               |
| Arbeitslose                                       | Personen              | 7 165   | 8 194                | 14,4                           | 3,7                                 | 3,9               | 15       | 15               |
| Arbeitslosenquote                                 | Prozent               | 17,9    | 20,6                 | x                              | x                                   | x                 | 6        | 6                |
| <b>Wirtschaft, Gewerbeanzeigen u. Insolvenzen</b> |                       |         |                      |                                |                                     |                   |          |                  |
| Bruttoinlandsprodukt (BIP)                        | Mill. Euro            | 1 193   | 1 380 <sup>3)</sup>  | 15,7                           | 3,0                                 | 3,3 <sup>3)</sup> | 17       | 15 <sup>3)</sup> |
| BIP je Erwerbstätigen                             | Euro                  | 42 095  | 50 459 <sup>3)</sup> | 19,9                           | x                                   | x                 | 1        | 1 <sup>3)</sup>  |
| Betriebe im Bergbau u. Verarb. Gew. (BVG)         | Anzahl                | 50      | 57                   | 14,0                           | 2,9                                 | 2,9               | 17       | 18               |
| Beschäftigte im BVG                               | Personen              | 3 802   | 4 495                | 18,2                           | 2,9                                 | 3,1               | 18       | 17               |
| Umsatz im BVG                                     | Mill. Euro            | 2 058   | 2 091                | 1,6                            | 10,8                                | 9,0               | 1        | 1                |
| Exportquote im BVG                                | Prozent               | .       | .                    | x                              | x                                   | x                 | .        | .                |
| Umsatz je Beschäftigten im BVG                    | Euro                  | 541 257 | 465 062              | - 14,1                         | x                                   | x                 | 1        | 1                |
| Betriebe im Baugewerbe                            | Anzahl                | 37      | 17                   | - 54,1                         | 3,1                                 | 2,6               | 16       | 18               |
| Beschäftigte im Baugewerbe                        | Personen              | 1 528   | 830                  | - 45,7                         | 3,1                                 | 3,3               | 17       | 16               |
| Umsatz im Baugewerbe                              | Mill. Euro            | 119     | 86                   | - 27,2                         | 3,0                                 | 3,5               | 17       | 15               |
| Umsatz je Beschäftigten im Baugewerbe             | Euro                  | 77 624  | 104 001              | 34,0                           | x                                   | x                 | 10       | 8                |
| Baugenehmigungen                                  | Anzahl                | 383     | 295                  | - 23,0                         | 4,2                                 | 4,4               | 12       | 11               |
| Gewerbebeanmeldungen                              | Anzahl                | 561     | 754                  | 34,4                           | 2,7                                 | 3,0               | 22       | 20               |
| Gewerbeabmeldungen                                | Anzahl                | 524     | 518                  | - 1,1                          | 2,6                                 | 2,8               | 22       | 20               |
| Gewerbeabmeldungen je 100 -anmeldungen            | Anzahl                | 93      | 69                   | - 26,4                         | x                                   | x                 | 14       | 17               |
| Insolvenzen insgesamt                             | Anzahl                | 48      | 88                   | 83,3                           | 2,8                                 | 2,8               | 18       | 20               |
| <b>Wohnungen, Tourismus und Verkehr</b>           |                       |         |                      |                                |                                     |                   |          |                  |
| Wohnungsbestand <sup>1)</sup>                     | Anzahl                | 35 732  | 35 966               | 0,7                            | 3,1                                 | 3,1               | 18       | 18               |
| Wohnfläche je Wohnung <sup>1)</sup>               | m <sup>2</sup>        | 81,5    | 82,7                 | 1,5                            | x                                   | x                 | 4        | 4                |
| Wohnfläche je Einwohner <sup>1)</sup>             | m <sup>2</sup>        | 35,9    | 38,2                 | 6,4                            | x                                   | x                 | 16       | 11               |
| Angebotene Gästebetten                            | Anzahl                | 991     | 964                  | - 2,7                          | 1,4                                 | 1,4               | 23       | 23               |
| Gästekünfte                                       | Anzahl                | 44 866  | 34 588               | - 22,9                         | 1,5                                 | 1,2               | 23       | 23               |
| Durchschn. Aufenthaltsdauer der Gäste             | Tage                  | 2,4     | 2,2                  | - 8,3                          | x                                   | x                 | 17       | 17               |
| Verkehrsunfälle                                   | Anzahl                | 2 005   | 1 525                | - 23,9                         | 2,8                                 | 2,5               | 20       | 22               |
| Bei Verkehrsunfällen Getötete                     | Personen              | 17      | 10                   | - 41,2                         | 5,2                                 | 4,4               | 8        | 11               |
| Getötete je 1000 Verkehrsunfälle                  | Anzahl                | 8,5     | 6,6                  | - 22,7                         | x                                   | x                 | 1        | 2                |
| <b>Bildung und Gesundheitswesen</b>               |                       |         |                      |                                |                                     |                   |          |                  |
| Schüler in allgemein bildenden Schulen            | Anzahl                | 9 653   | 7 161                | - 25,8                         | 3,4                                 | 3,4               | 18       | 18               |
| Klassen in allgemein bildenden Schulen            | Anzahl                | 502     | 398                  | - 20,7                         | 3,5                                 | 3,5               | 18       | 18               |
| Allgemein bildende Schulen                        | Anzahl                | 40      | 33                   | - 17,5                         | 3,7                                 | 3,4               | 16       | 16               |
| Schüler je Klasse in allg. bildenden Schulen      | Anzahl                | 19,2    | 18,0                 | - 6,4                          | x                                   | x                 | 19       | 19               |
| Ärzte <sup>1)</sup>                               | Anzahl                | 125     | 130                  | 4,0                            | 1,6                                 | 1,7               | 23       | 23               |
| Einwohner je Arzt <sup>1)</sup>                   | Anzahl                | 650     | 605                  | - 6,9                          | x                                   | x                 | 1        | 1                |
| Zahnärzte <sup>1)</sup>                           | Anzahl                | 57      | 56                   | - 1,8                          | 2,7                                 | 2,7               | 20       | 19               |
| Einwohner je Zahnarzt <sup>1)</sup>               | Anzahl                | 1 425   | 1 405                | - 1,4                          | x                                   | x                 | 2        | 2                |
| <b>Finanzen</b>                                   |                       |         |                      |                                |                                     |                   |          |                  |
| Steuereinnahmekraft der Gemeinden insg.           | Tsd. Euro             | 21 761  | 28 139               | 29,3                           | 3,5                                 | 4,0               | 17       | 12               |
| Steuereinnahmekraft d. Gemeinden je Einw.         | Euro                  | 267     | 359                  | 34,5                           | x                                   | x                 | 8        | 4                |
| Schulden der Gemeinden und GV je Einw.            | Euro                  | 1 495   | 1 683                | 12,6                           | x                                   | x                 | 4        | 3                |

1) am 31.12. – 2) einschl. Korrekturmeldungen – 3) Jahr 2003

## Landkreis Hildburghausen



Der Landkreis Hildburghausen ist der südlichste Landkreis Thüringens. Nachbarkreise sind im Norden die Kreisfreie Stadt Suhl und der Ilm-Kreis, im Osten die Landkreise Sonneberg und Saalfeld-Rudolstadt, im Südosten der bayerische Landkreis Coburg, im Süden der bayerische Landkreis Haßberge, im Südwesten der bayerische Landkreis Rhön-Grabfeld und im Westen der Landkreis Schmalkalden-Meiningen.

Der Ursprung des Münchner Oktoberfestes ist in Hildburghausen zu finden: Die im Jagdschloss in Seidingstadt geborene Prinzessin Therese von Sachsen-Hildburghausen heiratete König Ludwig den I. von Bayern. Aus Anlass der Hochzeit wurde in München das Oktoberfest auf der nach ihr benannten "Theresienwiese" erstmals gefeiert.

Geologisch und geomorphologisch gesehen hat das Territorium des Landkreises Anteil am Thüringer Wald/Thüringer Schiefergebirge und am thüringisch-fränkischen Triasgebiet.

Dieser Kreis am Rande des Thüringer Waldes besitzt ein Höhengefälle von 600 Metern und daher eine starke klimatische Differenzierung.

### Allgemeine Angaben

|   |                                     |
|---|-------------------------------------|
| Schlüssel                               | 16069                               |
| Anschrift der Verwaltung                | 98646 Hildburghausen, Wiesenstr. 18 |
| Telefon                                 | 03685 4450                          |
| Telefax                                 | 03685 445501                        |
| eMail                                   | poststelle@lkhbn.thueringen.de      |
| Internetadresse                         | www.landkreis-hildburghausen.de     |
| Landrat                                 | Herr Thomas Müller                  |
| Anzahl der Gemeinden                    | 43                                  |
| dar. Anzahl der kreisangehörigen Städte | 7                                   |
| Verwaltungsgemeinschaften               | 3                                   |



### Gebiet, Bevölkerung und Arbeitsmarkt

Mit einer Fläche von 937 km<sup>2</sup> liegt der Kreis Hildburghausen an 8. Position aller 23 Kreise Thüringens. Seine Einwohnerzahl betrug am 31.12.2004 insgesamt 71 521 Personen (Position 19). Damit wohnten 3,0 Prozent der Bevölkerung Thüringens in diesem Kreis. Die Bevölkerungszahl hat sich im Jahr 2004 um 479 Personen verringert (im Jahr 2000 Rückgang um 328 Personen). Der Ausländeranteil betrug 1,8 Prozent (Position 11).

Die Einwohnerdichte lag am Jahresende 2004 bei 76 Einwohnern je km<sup>2</sup> (Position 23); am 31.12.2000 betrug sie noch 79 Einwohner je km<sup>2</sup>.

Im Jahr 2004 wurden im Kreis Hildburghausen 532 Kinder lebend geboren (Position 20), im Jahr 2000 lag die Zahl der Lebendgeborenen bei 503. Die Zahl der Lebendgeborenen pro 1000 Einwohner erreichte im Jahr 2004 mit 7,4 die 8. Position unter allen Kreisen.

Die Zahl der Gestorbenen war mit 746 (Position 19) um 39 Personen niedriger als im Jahr 2000. Die Zahl der Gestorbenen pro 1000 Einwohner erreichte im Jahr 2004 mit 10,4 die 15. Position unter allen Kreisen.

Im Jahr 2004 waren im Kreis Hildburghausen durchschnittlich 5 499 Personen arbeitslos (Position 20), 821 (+17,6 Prozent) mehr als im Jahr 2000. Damit hatte der Kreis Hildburghausen einen Anteil von 2,6 Prozent. Die Arbeitslosenquote (bezogen auf die abhängigen zivilen Erwerbspersonen) betrug 15,1 Prozent (2000: 12,9 Prozent), die 18. Position aller Thüringer Kreise.

### Wirtschaft, Gewerbeanzeigen und Insolvenzen

Der Kreis Hildburghausen erwirtschaftete im Jahr 2003 ein Bruttoinlandsprodukt (BIP) in jeweiligen Preisen von 1 016 Mill. Euro (Position 21), was einem Anteil am gesamten BIP Thüringens von 2,4 Prozent entsprach. Im Vergleich zu 2000 stieg das BIP um 8,2 Prozent.

Das BIP je Erwerbstätigen betrug im Jahr 2003 insgesamt 40 592 Euro, was Position 8 entsprach.

Im Bergbau und Verarbeitenden Gewerbe des Kreises Hildburghausen waren im Jahr 2004 durchschnittlich 5 364 Personen (Position 16) beschäftigt, 3,7 Prozent aller Beschäftigten im Bergbau und Verarbeitenden Gewerbe Thüringens. Im Vergleich zu 2000 hat sich die Beschäftigtenzahl um 6,9 Prozent erhöht.

Der im Jahr 2004 erwirtschaftete Umsatz betrug 786 Mill. Euro (Position 14), 40,2 Prozent mehr als im Jahr 2000. Der Anteil am Umsatz im Bergbau und Verarbeitenden Gewerbe Thüringens erreichte 3,4 Prozent.

Die Exportquote im Bergbau und Verarbeitenden Gewerbe verringerte sich von 15,2 Prozent im Jahr 2000 auf 14,9 Prozent im Jahr 2004 (Position 16).

Die Arbeitsproduktivität (Umsatz je Beschäftigten) hat sich gegenüber dem Jahr 2000 um 31,1 Prozent erhöht. Mit einem Umsatz je Beschäftigten von 146 538 Euro erreichte der Kreis Hildburghausen bei der Arbeitsproduktivität im Bergbau und Verarbeitenden Gewerbe im Jahr 2004 die Position 10.

Im Baugewerbe waren im Jahr 2004 durchschnittlich 522 Personen beschäftigt (Position 23), 2,1 Prozent aller Beschäftigten im Baugewerbe Thüringens. Im Vergleich zu 2000 ist die Beschäftigtenzahl im Kreis Hildburghausen um 55,7 Prozent zurückgegangen.

Im Jahr 2004 wurde ein Umsatz von 41 Mill. Euro erwirtschaftet (Position 23), 54,7 Prozent weniger als im Jahr 2000. Der Anteil am Umsatz des Thüringer Baugewerbes insgesamt betrug 1,6 Prozent.

Die Arbeitsproduktivität (Umsatz je Beschäftigten) hat sich gegenüber dem Jahr 2000 um 2,3 Prozent erhöht. Mit einem Umsatz je Beschäftigten von 78 511 Euro erreichte der Kreis Hildburghausen bei der Arbeitsproduktivität im Baugewerbe im Jahr 2004 die Position 21.



Im Jahr 2004 wurden im Kreis Hildburghausen 761 Gewerbe (Position 19) angemeldet (3,0 Prozent aller Gewerbeanmeldungen Thüringens) und 508 Gewerbe (Position 21) abgemeldet (2,8 Prozent). Im Vergleich zu 2000 ist die Zahl der Gewerbeanmeldungen um 21,0 Prozent gestiegen, während die Zahl der Gewerbeabmeldungen um 7,5 Prozent zurückging. Auf 100 Gewerbeanmeldungen entfielen im Kreis Hildburghausen 67 Gewerbeabmeldungen (Position 20).

Die Zahl der Insolvenzen erreichte im Jahr 2004 insgesamt 79 (Position 21), was einem Anteil von 2,5 Prozent an allen Insolvenzen Thüringens entsprach. Gegenüber 2000 hat sich die Zahl der Insolvenzen um 49,1 Prozent erhöht.

### **Wohnungen, Tourismus und Verkehr**

Der Wohnungsbestand hat sich im Kreis Hildburghausen von 30 896 Wohnungen am 31.12.2000 auf 31 456 (Position 21) am 31.12.2004 erhöht.

Die durchschnittliche Wohnfläche je Wohnung betrug am Jahresende 2004 insgesamt 88,1 m<sup>2</sup> (Position 1).

Die durchschnittliche Wohnfläche je Einwohner betrug am Jahresende 2004 insgesamt 38,8 m<sup>2</sup>, was der Position 6 aller Kreise in Thüringen entsprach.

Im Jahr 2004 kamen 110 572 Besucher (Position 10) in den Kreis Hildburghausen, was einem Anteil an Thüringen insgesamt von 3,9 Prozent entsprach. Im Vergleich zu 2000 hat sich die Zahl der Gäste um 9,6 Prozent verringert. Mit einer durchschnittlichen Aufenthaltsdauer von 4,6 Tagen lag der Kreis auf Position 2 aller Kreise.

Die Zahl der Verkehrsunfälle im Kreis Hildburghausen war im Jahr 2004 mit 1 692 (2,8 Prozent aller Verkehrsunfälle in Thüringen; Position 21) trotz eines um 6,5 Prozent gestiegenen Fahrzeugbestands (Stand 1.1.2005 zu

Stand 1.1.2001) um 13,8 Prozent niedriger als im Jahr 2000. Die Zahl der dabei Getöteten sank um 1 auf 13 Personen (Position 7). Trotz dieses Rückganges belegte der Kreis Hildburghausen bei der Zahl der Getöteten je 1000 Verkehrsunfälle mit 7,7 die Position 1.

### **Bildung und Gesundheitswesen**

Im Schuljahr 2004/2005 besuchten im Kreis Hildburghausen 6 330 Schüler (3,0 Prozent aller Schüler Thüringens; Position 19) in 349 Klassen (3,1 Prozent; Position 19) 37 allgemein bildende Schulen (3,8 Prozent; Position 14). Die Schülerzahl ging gegenüber dem Schuljahr 2000/2001 um 28,3 Prozent, die der Klassen um 23,1 Prozent und die der Schulen um 7,5 Prozent zurück. Mit einer durchschnittlichen Schülerzahl je Klasse von 18,1 nahm der Kreis im Schuljahr 2004/2005 die Position 17 ein.

Am 31.12.2004 gab es im Kreis Hildburghausen 200 Ärzte (2,6 Prozent aller Ärzte in Thüringen; Position 19). Am Jahresende 2000 lag deren Zahl bei 195. Im Durchschnitt behandelte ein Arzt 360 Bürger (Position 11); im Jahr 2000 lag diese Relation bei 379 Bürgern je Arzt.

Am 31.12.2004 gab es im Kreis Hildburghausen 46 Zahnärzte (2,2 Prozent aller Zahnärzte in Thüringen; Position 22). Am Jahresende 2000 lag deren Zahl bei 48. Im Durchschnitt behandelte ein Zahnarzt 1 565 Bürger (Position 1); im Jahr 2000 lag diese Relation bei 1 538 Bürgern je Zahnarzt.

### **Finanzen**

Die Schulden der Gemeinden und Gemeindeverbände je Einwohner betragen im Jahr 2004 insgesamt 769 Euro (Position 21) und waren damit um 17,3 Prozent geringer als im Jahr 2000.

# Landkreis Hildburghausen

| Kennziffer  | Mengen-<br>einheit    | 2000    | 2004                 | Verän-<br>derung<br>in Prozent | Anteil an Thürin-<br>gen in Prozent |                   | Position |                  |
|---|-----------------------|---------|----------------------|--------------------------------|-------------------------------------|-------------------|----------|------------------|
|   |                       |         |                      |                                | 2000                                | 2004              | 2000     | 2004             |
| <b>Gebiet, Bevölkerung und Arbeitsmarkt</b>       |                       |         |                      |                                |                                     |                   |          |                  |
| Fläche <sup>1)</sup>                              | km <sup>2</sup>       | 937     | 937                  | 0,0                            | 5,8                                 | 5,8               | 8        | 8                |
| Einwohnerdichte <sup>1)</sup>                     | Pers./km <sup>2</sup> | 79      | 76                   | - 3,8                          | x                                   | x                 | 23       | 23               |
| Bevölkerung insgesamt <sup>1)</sup>               | Personen              | 73 839  | 71 521               | - 3,1                          | 3,0                                 | 3,0               | 19       | 19               |
| Ausländeranteil <sup>1)</sup>                     | Prozent               | 1,6     | 1,8                  | x                              | 2,7                                 | 2,8               | 11       | 11               |
| Lebendgeborene                                    | Personen              | 503     | 532                  | 5,8                            | 2,9                                 | 3,1               | 20       | 20               |
| Lebendgeborene je 1000 Einwohner                  | Anzahl                | 6,8     | 7,4                  | 8,8                            | x                                   | x                 | 14       | 8                |
| Gestorbene  | Personen              | 785     | 746                  | - 5,0                          | 3,0                                 | 2,9               | 20       | 19               |
| Gestorbene je 1000 Einwohner                      | Anzahl                | 10,6    | 10,4                 | - 1,9                          | x                                   | x                 | 13       | 15               |
| Saldo Lebendgeborene/Gestorbene                   | Personen              | - 282   | - 214                | x                              | x                                   | x                 | 9        | 6                |
| Zuzüge  | Personen              | 1 371   | 1 499                | 9,3                            | 2,1                                 | 2,3               | 22       | 21               |
| Wegzüge   | Personen              | 1 417   | 1 765                | 24,6                           | 1,9                                 | 2,4               | 22       | 22               |
| Saldo Zuzüge/Wegzüge                              | Personen              | - 46    | - 266                | x                              | x                                   | x                 | 4        | 6                |
| Saldo Bevölkerung insgesamt <sup>2)</sup>         | Personen              | - 328   | - 479                | x                              | x                                   | x                 | 5        | 5                |
| Arbeitslose                                       | Personen              | 4 678   | 5 499                | 17,6                           | 2,4                                 | 2,6               | 20       | 20               |
| Arbeitslosenquote                                 | Prozent               | 12,9    | 15,1                 | x                              | x                                   | x                 | 22       | 18               |
| <b>Wirtschaft, Gewerbeanzeigen u. Insolvenzen</b> |                       |         |                      |                                |                                     |                   |          |                  |
| Bruttoinlandsprodukt (BIP)                        | Mill. Euro            | 939     | 1 016 <sup>3)</sup>  | 8,2                            | 2,4                                 | 2,4 <sup>3)</sup> | 22       | 21 <sup>3)</sup> |
| BIP je Erwerbstätigen                             | Euro                  | 35 399  | 40 592 <sup>3)</sup> | 14,7                           | x                                   | x                 | 16       | 8 <sup>3)</sup>  |
| Betriebe im Bergbau u. Verarb. Gew. (BVG)         | Anzahl                | 73      | 81                   | 11,0                           | 4,3                                 | 4,2               | 13       | 13               |
| Beschäftigte im BVG                               | Personen              | 5 016   | 5 364                | 6,9                            | 3,8                                 | 3,7               | 16       | 16               |
| Umsatz im BVG                                     | Mill. Euro            | 561     | 786                  | 40,2                           | 2,9                                 | 3,4               | 17       | 14               |
| Exportquote im BVG                                | Prozent               | 15,2    | 14,9                 | x                              | x                                   | x                 | 12       | 16               |
| Umsatz je Beschäftigten im BVG                    | Euro                  | 111 780 | 146 538              | 31,1                           | x                                   | x                 | 13       | 10               |
| Betriebe im Baugewerbe                            | Anzahl                | 35      | 16                   | - 54,3                         | 2,9                                 | 2,4               | 18       | 19               |
| Beschäftigte im Baugewerbe                        | Personen              | 1 179   | 522                  | - 55,7                         | 2,4                                 | 2,1               | 19       | 23               |
| Umsatz im Baugewerbe                              | Mill. Euro            | 90      | 41                   | - 54,7                         | 2,3                                 | 1,6               | 21       | 23               |
| Umsatz je Beschäftigten im Baugewerbe             | Euro                  | 76 735  | 78 511               | 2,3                            | x                                   | x                 | 11       | 21               |
| Baugenehmigungen                                  | Anzahl                | 211     | 178                  | - 15,6                         | 2,3                                 | 2,7               | 20       | 19               |
| Gewerbebeanmeldungen                              | Anzahl                | 629     | 761                  | 21,0                           | 3,0                                 | 3,0               | 19       | 19               |
| Gewerbeabmeldungen                                | Anzahl                | 549     | 508                  | - 7,5                          | 2,7                                 | 2,8               | 20       | 21               |
| Gewerbeabmeldungen je 100 -anmeldungen            | Anzahl                | 87      | 67                   | - 23,5                         | x                                   | x                 | 20       | 20               |
| Insolvenzen insgesamt                             | Anzahl                | 53      | 79                   | 49,1                           | 3,1                                 | 2,5               | 17       | 21               |
| <b>Wohnungen, Tourismus und Verkehr</b>           |                       |         |                      |                                |                                     |                   |          |                  |
| Wohnungsbestand <sup>1)</sup>                     | Anzahl                | 30 896  | 31 456               | 1,8                            | 2,6                                 | 2,7               | 21       | 21               |
| Wohnfläche je Wohnung <sup>1)</sup>               | m <sup>2</sup>        | 87,7    | 88,1                 | 0,5                            | x                                   | x                 | 1        | 1                |
| Wohnfläche je Einwohner <sup>1)</sup>             | m <sup>2</sup>        | 36,7    | 38,8                 | 5,7                            | x                                   | x                 | 8        | 6                |
| Angebote Gästebetten                              | Anzahl                | 4 275   | 3 619                | - 15,3                         | 5,9                                 | 5,3               | 4        | 7                |
| Gästekünfte                                       | Anzahl                | 122 341 | 110 572              | - 9,6                          | 4,1                                 | 3,9               | 9        | 10               |
| Durchschn. Aufenthaltsdauer der Gäste             | Tage                  | 5,1     | 4,6                  | - 9,8                          | x                                   | x                 | 2        | 2                |
| Verkehrsunfälle                                   | Anzahl                | 1 963   | 1 692                | - 13,8                         | 2,7                                 | 2,8               | 22       | 21               |
| Bei Verkehrsunfällen Getötete                     | Personen              | 14      | 13                   | - 7,1                          | 4,3                                 | 5,7               | 12       | 7                |
| Getötete je 1000 Verkehrsunfälle                  | Anzahl                | 7,1     | 7,7                  | 7,7                            | x                                   | x                 | 3        | 1                |
| <b>Bildung und Gesundheitswesen</b>               |                       |         |                      |                                |                                     |                   |          |                  |
| Schüler in allgemein bildenden Schulen            | Anzahl                | 8 829   | 6 330                | - 28,3                         | 3,1                                 | 3,0               | 19       | 19               |
| Klassen in allgemein bildenden Schulen            | Anzahl                | 454     | 349                  | - 23,1                         | 3,1                                 | 3,1               | 19       | 19               |
| Allgemein bildende Schulen                        | Anzahl                | 40      | 37                   | - 7,5                          | 3,7                                 | 3,8               | 16       | 14               |
| Schüler je Klasse in allg. bildenden Schulen      | Anzahl                | 19,4    | 18,1                 | - 6,9                          | x                                   | x                 | 11       | 17               |
| Ärzte <sup>1)</sup>                               | Anzahl                | 195     | 200                  | 2,6                            | 2,5                                 | 2,6               | 19       | 19               |
| Einwohner je Arzt <sup>1)</sup>                   | Anzahl                | 379     | 360                  | - 5,0                          | x                                   | x                 | 12       | 11               |
| Zahnärzte <sup>1)</sup>                           | Anzahl                | 48      | 46                   | - 4,2                          | 2,3                                 | 2,2               | 22       | 22               |
| Einwohner je Zahnarzt <sup>1)</sup>               | Anzahl                | 1 538   | 1 565                | 1,8                            | x                                   | x                 | 1        | 1                |
| <b>Finanzen</b>                                   |                       |         |                      |                                |                                     |                   |          |                  |
| Steuereinnahmekraft der Gemeinden insg.           | Tsd. Euro             | 16 383  | 19 661               | 20,0                           | 2,6                                 | 2,8               | 21       | 20               |
| Steuereinnahmekraft d. Gemeinden je Einw.         | Euro                  | 221     | 274                  | 24,0                           | x                                   | x                 | 18       | 17               |
| Schulden der Gemeinden und GV je Einw.            | Euro                  | 930     | 769                  | - 17,3                         | x                                   | x                 | 19       | 21               |

1) am 31.12. – 2) einschl. Korrekturmeldungen – 3) Jahr 2003

## Ilm-Kreis



Der **Ilm-Kreis** ist ein Landkreis in der Mitte von Thüringen. Nachbarkreise sind im Norden die kreisfreie Stadt Erfurt, im Nordosten der Landkreis Weimarer Land, im Osten der Landkreis Saalfeld-Rudolstadt, im Süden der Landkreis Hildburghausen und die kreisfreie Stadt Suhl, im Südwesten der Landkreis Schmalkalden-Meiningen und im Westen der Landkreis Gotha.

Die beiden Flüsse Gera und Ilm prägen den Landkreis im Westen bzw. im Osten. Die Landschaft reicht vom Südrand des Thüringer Beckens – dieser Teil ist meist hügelig – über die reich bewaldeten, von Flusstälern durchschnittenen Vorberge des Thüringer Waldes bis zum Gebirgsmassiv mit den höchsten Bergen des Thüringer Waldes, dem Großen Beerberg mit 982 Meter und dem Schneekopf mit 978 Meter Höhe. Fruchtbare Böden im Norden und Westen sowie eine attraktive Mittelgebirgslandschaft im Süden vervollständigen das interessante Profil des Ilm-Kreises.

Der südliche Teil des Ilm-Kreises mit seinen ausgedehnten Waldflächen des Thüringer Waldes ist im Wesentlichen durch den Wirtschaftszweig Tourismus geprägt; ca. 43 Prozent der Fläche des Landkreises sind forstwirtschaftlich genutzt und der Wald dient außerdem der Holzproduktion. Die beiden größten Städte des Kreises sind im Nordwesten Arnstadt und im Südwesten Ilmenau.

### Allgemeine Angaben

|   |                               |
|---|-------------------------------|
| Schlüssel                               | 16070                         |
| Anschrift der Verwaltung                | 99310 Arnstadt, Ritterstr. 14 |
| Telefon                                 | 03628 7380                    |
| Telefax                                 | 03628 73243                   |
| eMail                                   | landratsamt@ilm-kreis.de      |
| Internetadresse                         | www.ilm-kreis.de              |
| Landrat                                 | Herr Dr. Lutz-Rainer Senglaub |
| Anzahl der Gemeinden                    | 44                            |
| dar. Anzahl der kreisangehörigen Städte | 7                             |
| Verwaltungsgemeinschaften               | 6                             |

### Gebiet, Bevölkerung und Arbeitsmarkt

Mit einer Fläche von 843 km<sup>2</sup> liegt der Ilm-Kreis an 10. Position aller 23 Kreise Thüringens. Seine Einwohnerzahl betrug am 31.12.2004 insgesamt 118 112 Personen (Position 6). Damit wohnten 5,0 Prozent der Bevölkerung Thüringens in diesem Kreis. Die Bevölkerungszahl hat sich im Jahr 2004 um 1 224 Personen verringert (im Jahr 2000 Rückgang um 707 Personen). Der Ausländeranteil betrug 2,8 Prozent (Position 5).

Die Einwohnerdichte lag am Jahresende 2004 bei 140 Einwohnern je km<sup>2</sup> (Position 10); am 31.12.2000 betrug sie noch 144 Einwohner je km<sup>2</sup>.

Im Jahr 2004 wurden im Ilm-Kreis 772 Kinder lebend geboren (Position 9), im Jahr 2000 lag die Zahl der Lebendgeborenen bei 807. Die Zahl der Lebendgeborenen pro 1000 Einwohner erreichte im Jahr 2004 mit 6,5 die 20. Position unter allen Kreisen.

Die Zahl der Gestorbenen war mit 1 317 (Position 7) um 6 Personen höher als im Jahr 2000. Die Zahl der Gestorbenen pro 1000 Einwohner erreichte im Jahr 2004 mit 11,1 die 9. Position unter allen Kreisen.

Im Jahr 2004 waren im Ilm-Kreis durchschnittlich 11 826 Personen arbeitslos (Position 3), 1 082 (+ 10,1 Prozent) mehr als im Jahr 2000. Damit hatte der Ilm-Kreis einen Anteil von 5,7 Prozent. Die Arbeitslosenquote (bezogen auf die abhängigen zivilen Erwerbspersonen) betrug 20,8 Prozent (2000: 18,6 Prozent), die vierthöchste Arbeitslosenquote aller Thüringer Kreise.

### Wirtschaft, Gewerbeanzeigen und Insolvenzen

Der Ilm-Kreis erwirtschaftete im Jahr 2003 ein Bruttoinlandsprodukt (BIP) in jeweiligen Preisen von 1 736 Mill. Euro (Position 9), was einem Anteil am gesamten BIP Thüringens von 4,2 Prozent entsprach. Im Vergleich zu 2000 stieg das BIP um 6,7 Prozent.

Das BIP je Erwerbstätigen betrug im Jahr 2003 insgesamt 38 688 Euro, was Position 15 entsprach.

Im Bergbau und Verarbeitenden Gewerbe des Ilm-Kreises waren im Jahr 2004 durchschnittlich 7 925 Personen (Position 6) beschäftigt, 5,4 Prozent aller Beschäftigten im Bergbau und Verarbeitenden Gewerbe Thüringens. Im Vergleich zu 2000 hat sich die Beschäftigtenzahl um 10,6 Prozent erhöht.

Der im Jahr 2004 erwirtschaftete Umsatz betrug 1 179 Mill. Euro (Position 8), 64,5 Prozent mehr als im Jahr 2000. Der Anteil am Umsatz im Bergbau und Verarbeitenden Gewerbe Thüringens erreichte 5,1 Prozent.

Die Exportquote im Bergbau und Verarbeitenden Gewerbe erhöhte sich von 19,1 Prozent im Jahr 2000 auf 24,2 Prozent im Jahr 2004 (Position 8).

Die Arbeitsproduktivität (Umsatz je Beschäftigten) hat sich gegenüber dem Jahr 2000 um 48,8 Prozent erhöht. Mit einem Umsatz je Beschäftigten von 148 773 Euro erreichte der Ilm-Kreis bei der Arbeitsproduktivität im Bergbau und Verarbeitenden Gewerbe im Jahr 2004 die Position 9.

Im Baugewerbe waren im Jahr 2004 durchschnittlich 785 Personen beschäftigt (Position 17), 3,1 Prozent aller Beschäftigten im Baugewerbe Thüringens. Im Vergleich zu 2000 ist die Beschäftigtenzahl im Ilm-Kreis um 36,7 Prozent zurückgegangen.

Im Jahr 2004 wurde ein Umsatz von 81 Mill. Euro erwirtschaftet (Position 16), 27,8 Prozent weniger als im Jahr 2000. Der Anteil am Umsatz des Thüringer Baugewerbes insgesamt betrug 3,3 Prozent.

Die Arbeitsproduktivität (Umsatz je Beschäftigten) hat sich gegenüber dem Jahr 2000 um 14,1 Prozent erhöht. Mit einem Umsatz je Beschäftigten von 103 381 Euro erreichte der Ilm-Kreis bei der Arbeitsproduktivität im Baugewerbe im Jahr 2004 die Position 9.

Im Jahr 2004 wurden im Ilm-Kreis 1 305 Gewerbe (Position 6) angemeldet (5,2 Prozent aller Gewerbebeanmeldungen Thüringens) und 912 Gewerbe (Position 6) abgemeldet (5,0 Prozent). Im Vergleich zu 2000 ist die Zahl der Gewerbebeanmeldungen um 13,5 Prozent gestiegen, während die Zahl der Gewerbeabmeldungen um 14,8 Prozent zurückging. Auf 100 Gewerbebeanmeldungen entfielen im Ilm-Kreis 70 Gewerbeabmeldungen (Position 12).

Die Zahl der Insolvenzen erreichte im Jahr 2004 insgesamt 171 (Position 6), was einem Anteil von 5,4 Prozent an allen Insolvenzen Thüringens entsprach. Gegenüber 2000 hat sich die Zahl der Insolvenzen mehr als verdoppelt (+ 116,5 Prozent).

### **Wohnungen, Tourismus und Verkehr**

Der Wohnungsbestand hat sich im Ilm-Kreis von 58 525 Wohnungen am 31.12.2000 auf 59 866 (Position 9) am 31.12.2004 erhöht.

Die durchschnittliche Wohnfläche je Wohnung betrug am Jahresende 2004 insgesamt 75,1 m<sup>2</sup> (Position 14).

Die durchschnittliche Wohnfläche je Einwohner betrug am Jahresende 2004 insgesamt 38,1 m<sup>2</sup>, was der Position 12 aller Kreise in Thüringen entsprach.

Im Jahr 2004 kamen 139 168 Besucher (Position 8) in den Ilm-Kreis, was einem Anteil an Thüringen insgesamt von 4,9 Prozent entsprach. Im Vergleich zu 2000 hat sich die Zahl der Gäste um 10,4 Prozent verringert. Mit einer durchschnittlichen Aufenthaltsdauer von 2,6 Tagen lag der Kreis auf Position 13 aller Kreise.

Die Zahl der Verkehrsunfälle im Ilm-Kreis war im Jahr 2004 mit 3 015 (5,0 Prozent aller Verkehrsunfälle in Thüringen; Position 7) trotz eines um 3,2 Prozent gestiegenen

Fahrzeugbestands (Stand 1.1.2005 zu Stand 1.1.2001) um 14,8 Prozent niedriger als im Jahr 2000. Die Zahl der dabei Getöteten ging um 11 auf 9 (Position 13) zurück. Bei der Zahl der Getöteten je 1000 Verkehrsunfälle belegte der Ilm-Kreis mit 3,0 die Position 13.

### **Bildung und Gesundheitswesen**

Im Schuljahr 2004/2005 besuchten im Ilm-Kreis 10 197 Schüler (4,9 Prozent aller Schüler Thüringens; Position 7) in 547 Klassen (4,8 Prozent; Position 8) 46 allgemein bildende Schulen (4,8 Prozent; Position 9). Die Schülerzahl ging gegenüber dem Schuljahr 2000/2001 um 25,8 Prozent, die der Klassen um 20,3 Prozent und die der Schulen um 8,0 Prozent zurück. Mit einer durchschnittlichen Schülerzahl je Klasse von 18,6 nahm der Kreis im Schuljahr 2004/2005 die Position 7 ein.

Am 31.12.2004 gab es im Ilm-Kreis 270 Ärzte (3,5 Prozent aller Ärzte in Thüringen; Position 13). Am Jahresende 2000 lag deren Zahl bei 260. Im Durchschnitt behandelte ein Arzt 442 Bürger (Position 6); im Jahr 2000 lag diese Relation bei 468 Bürgern je Arzt.

Am 31.12.2004 gab es im Ilm-Kreis 93 Zahnärzte (4,5 Prozent aller Zahnärzte in Thüringen; Position 10). Am Jahresende 2000 lag deren Zahl bei 95. Im Durchschnitt behandelte ein Zahnarzt 1 283 Bürger (Position 9); im Jahr 2000 lag diese Relation bei 1 282 Bürgern je Zahnarzt.

### **Finanzen**

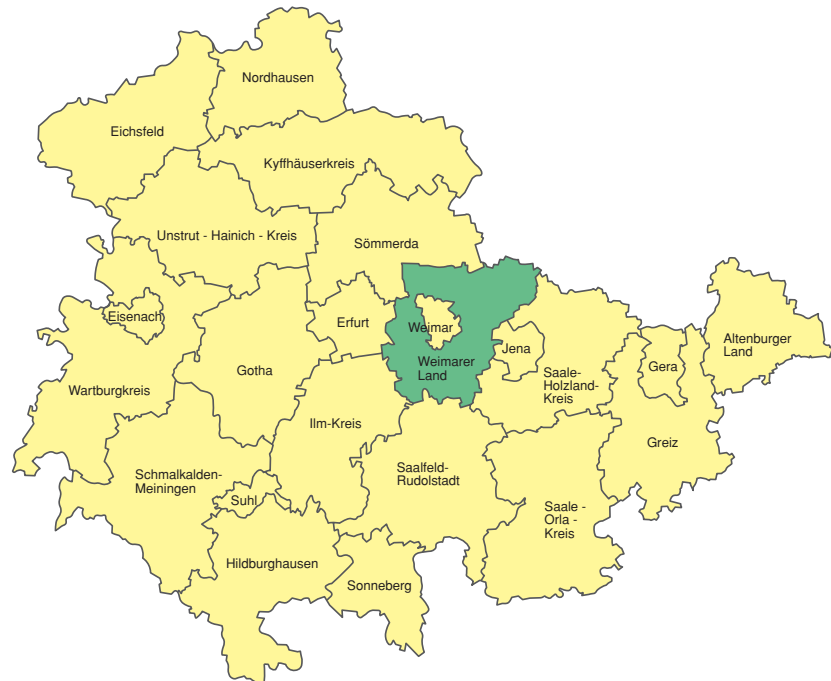
Die Schulden der Gemeinden und Gemeindeverbände je Einwohner betragen im Jahr 2004 insgesamt 1 386 Euro (Position 7) und waren damit um 1,9 Prozent höher als im Jahr 2000.

| Kennziffer  | Mengen-<br>einheit    | 2000    | 2004                 | Verän-<br>derung<br>in Prozent | Anteil an Thürin-<br>gen in Prozent |                   | Position |                  |
|---|-----------------------|---------|----------------------|--------------------------------|-------------------------------------|-------------------|----------|------------------|
|   |                       |         |                      |                                | 2000                                | 2004              | 2000     | 2004             |
| <b>Gebiet, Bevölkerung und Arbeitsmarkt</b>       |                       |         |                      |                                |                                     |                   |          |                  |
| Fläche <sup>1)</sup>                              | km <sup>2</sup>       | 843     | 843                  | 0,0                            | 5,2                                 | 5,2               | 10       | 10               |
| Einwohnerdichte <sup>1)</sup>                     | Pers./km <sup>2</sup> | 144     | 140                  | - 2,8                          | x                                   | x                 | 11       | 10               |
| Bevölkerung insgesamt <sup>1)</sup>               | Personen              | 121 806 | 118 112              | - 3,0                          | 5,0                                 | 5,0               | 7        | 6                |
| Ausländeranteil <sup>1)</sup>                     | Prozent               | 2,3     | 2,8                  | x                              | 6,5                                 | 6,9               | 3        | 5                |
| Lebendgeborene                                    | Personen              | 807     | 772                  | - 4,3                          | 4,6                                 | 4,5               | 8        | 9                |
| Lebendgeborene je 1000 Einwohner                  | Anzahl                | 6,6     | 6,5                  | - 1,5                          | x                                   | x                 | 18       | 20               |
| Gestorbene  | Personen              | 1 311   | 1 317                | 0,5                            | 5,0                                 | 5,2               | 8        | 7                |
| Gestorbene je 1000 Einwohner                      | Anzahl                | 10,7    | 11,1                 | 3,7                            | x                                   | x                 | 12       | 9                |
| Saldo Lebendgeborene/Gestorbene                   | Personen              | - 504   | - 545                | x                              | x                                   | x                 | 18       | 19               |
| Zuzüge  | Personen              | 3 328   | 3 073                | - 7,7                          | 5,1                                 | 4,8               | 6        | 6                |
| Wegzüge   | Personen              | 3 531   | 3 755                | 6,3                            | 4,7                                 | 5,1               | 9        | 4                |
| Saldo Zuzüge/Wegzüge                              | Personen              | - 203   | - 682                | x                              | x                                   | x                 | 7        | 20               |
| Saldo Bevölkerung insgesamt <sup>2)</sup>         | Personen              | - 707   | - 1 224              | x                              | x                                   | x                 | 11       | 20               |
| Arbeitslose                                       | Personen              | 10 744  | 11 826               | 10,1                           | 5,5                                 | 5,7               | 3        | 3                |
| Arbeitslosenquote                                 | Prozent               | 18,6    | 20,8                 | x                              | x                                   | x                 | 5        | 4                |
| <b>Wirtschaft, Gewerbeanzeigen u. Insolvenzen</b> |                       |         |                      |                                |                                     |                   |          |                  |
| Bruttoinlandsprodukt (BIP)                        | Mill. Euro            | 1 627   | 1 736 <sup>3)</sup>  | 6,7                            | 4,1                                 | 4,2 <sup>3)</sup> | 10       | 9 <sup>3)</sup>  |
| BIP je Erwerbstätigen                             | Euro                  | 35 026  | 38 688 <sup>3)</sup> | 10,5                           | x                                   | x                 | 18       | 15 <sup>3)</sup> |
| Betriebe im Bergbau u. Verarb. Gew. (BVG)         | Anzahl                | 95      | 121                  | 27,4                           | 5,5                                 | 6,2               | 5        | 4                |
| Beschäftigte im BVG                               | Personen              | 7 166   | 7 925                | 10,6                           | 5,4                                 | 5,4               | 6        | 6                |
| Umsatz im BVG                                     | Mill. Euro            | 717     | 1 179                | 64,5                           | 3,8                                 | 5,1               | 11       | 8                |
| Exportquote im BVG                                | Prozent               | 19,1    | 24,2                 | x                              | x                                   | x                 | 7        | 8                |
| Umsatz je Beschäftigten im BVG                    | Euro                  | 100 011 | 148 773              | 48,8                           | x                                   | x                 | 20       | 9                |
| Betriebe im Baugewerbe                            | Anzahl                | 37      | 20                   | - 45,9                         | 3,1                                 | 3,0               | 16       | 15               |
| Beschäftigte im Baugewerbe                        | Personen              | 1 240   | 785                  | - 36,7                         | 2,5                                 | 3,1               | 18       | 17               |
| Umsatz im Baugewerbe                              | Mill. Euro            | 112     | 81                   | - 27,8                         | 2,9                                 | 3,3               | 18       | 16               |
| Umsatz je Beschäftigten im Baugewerbe             | Euro                  | 90 634  | 103 381              | 14,1                           | x                                   | x                 | 6        | 9                |
| Baugenehmigungen                                  | Anzahl                | 547     | 364                  | - 33,5                         | 6,0                                 | 5,5               | 6        | 8                |
| Gewerbeanmeldungen                                | Anzahl                | 1 150   | 1 305                | 13,5                           | 5,5                                 | 5,2               | 4        | 6                |
| Gewerbeabmeldungen                                | Anzahl                | 1 071   | 912                  | - 14,8                         | 5,4                                 | 5,0               | 3        | 6                |
| Gewerbeabmeldungen je 100 -anmeldungen            | Anzahl                | 93      | 70                   | - 25,0                         | x                                   | x                 | 14       | 12               |
| Insolvenzen insgesamt                             | Anzahl                | 79      | 171                  | 116,5                          | 4,6                                 | 5,4               | 9        | 6                |
| <b>Wohnungen, Tourismus und Verkehr</b>           |                       |         |                      |                                |                                     |                   |          |                  |
| Wohnungsbestand <sup>1)</sup>                     | Anzahl                | 58 525  | 59 866               | 2,3                            | 5,0                                 | 5,1               | 9        | 9                |
| Wohnfläche je Wohnung <sup>1)</sup>               | m <sup>2</sup>        | 74,4    | 75,1                 | 0,9                            | x                                   | x                 | 14       | 14               |
| Wohnfläche je Einwohner <sup>1)</sup>             | m <sup>2</sup>        | 35,7    | 38,1                 | 6,7                            | x                                   | x                 | 17       | 12               |
| Angebote Gästebetten                              | Anzahl                | 3 823   | 3 798                | - 0,7                          | 5,3                                 | 5,6               | 6        | 6                |
| Gästeankünfte                                     | Anzahl                | 155 287 | 139 168              | - 10,4                         | 5,2                                 | 4,9               | 6        | 8                |
| Durchschn. Aufenthaltsdauer der Gäste             | Tage                  | 2,5     | 2,6                  | 4,0                            | x                                   | x                 | 16       | 13               |
| Verkehrsunfälle                                   | Anzahl                | 3 538   | 3 015                | - 14,8                         | 4,9                                 | 5,0               | 8        | 7                |
| Bei Verkehrsunfällen Getötete                     | Personen              | 20      | 9                    | - 55,0                         | 6,2                                 | 3,9               | 4        | 13               |
| Getötete je 1000 Verkehrsunfälle                  | Anzahl                | 5,7     | 3,0                  | - 47,2                         | x                                   | x                 | 8        | 13               |
| <b>Bildung und Gesundheitswesen</b>               |                       |         |                      |                                |                                     |                   |          |                  |
| Schüler in allgemein bildenden Schulen            | Anzahl                | 13 745  | 10 197               | - 25,8                         | 4,9                                 | 4,9               | 8        | 7                |
| Klassen in allgemein bildenden Schulen            | Anzahl                | 686     | 547                  | - 20,3                         | 4,8                                 | 4,8               | 9        | 8                |
| Allgemein bildende Schulen                        | Anzahl                | 50      | 46                   | - 8,0                          | 4,6                                 | 4,8               | 10       | 9                |
| Schüler je Klasse in allg. bildenden Schulen      | Anzahl                | 20,0    | 18,6                 | - 7,2                          | x                                   | x                 | 1        | 7                |
| Ärzte <sup>1)</sup>                               | Anzahl                | 260     | 270                  | 3,8                            | 3,4                                 | 3,5               | 14       | 13               |
| Einwohner je Arzt <sup>1)</sup>                   | Anzahl                | 468     | 442                  | - 5,6                          | x                                   | x                 | 5        | 6                |
| Zahnärzte <sup>1)</sup>                           | Anzahl                | 95      | 93                   | - 2,1                          | 4,5                                 | 4,5               | 10       | 10               |
| Einwohner je Zahnarzt <sup>1)</sup>               | Anzahl                | 1 282   | 1 283                | 0,1                            | x                                   | x                 | 10       | 9                |
| <b>Finanzen</b>                                   |                       |         |                      |                                |                                     |                   |          |                  |
| Steuereinnahmekraft der Gemeinden insg.           | Tsd. Euro             | 30 096  | 34 956               | 16,1                           | 4,8                                 | 5,0               | 6        | 5                |
| Steuereinnahmekraft d. Gemeinden je Einw.         | Euro                  | 246     | 294                  | 19,5                           | x                                   | x                 | 12       | 10               |
| Schulden der Gemeinden und GV je Einw.            | Euro                  | 1 360   | 1 386                | 1,9                            | x                                   | x                 | 8        | 7                |

1) am 31.12. – 2) einschl. Korrekturmeldungen – 3) Jahr 2003



## Weimarer Land



Der Landkreis Weimarer Land ist ein Landkreis in der östlichen Mitte von Thüringen. Nachbarkreise sind im Norden der Landkreis Sömmerda sowie der sachsen-anhaltinische Burgenlandkreis, im Osten der Saale-Holzland-Kreis und die kreisfreie Stadt Jena, im Süden der Landkreis Saalfeld-Rudolstadt, im Südwesten der Ilm-Kreis und im Westen die kreisfreie Stadt Erfurt. Die kreisfreie Stadt Weimar wird vollständig vom Landkreis Weimarer Land umgeben.

Umgeben von bewaldeten Hügeln und gelegen im beschaulichen Ilmtal befinden sich die Kurstädte Bad Berka und Bad Sulza. Patienten aus ganz Deutschland erleben hier die heilende Wirkung der Solequellen, nutzen die modernsten Therapien in neu erbauten Kliniken und Sanatorien.

Südlich der Landeshauptstadt Erfurt, inmitten eines Landschaftsschutzgebietes, bietet der Ferienpark Hohenfelden ein vielfältiges touristisches und kulturelles Angebot. Burgen und Schlösser, Museen und Heimatstuben vermitteln dem Besucher Wissenswertes zur Kulturgeschichte des Landkreises. Hier kann man anschaulich das Wirken von Johann Wolfgang von Goethe, Christoph Martin Wieland oder Fürst Pückler-Muskau erleben.

### Allgemeine Angaben

|   |                                |
|---|--------------------------------|
| Schlüssel                               | 16071                          |
| Anschrift der Verwaltung                | 99510 Apolda, Bahnhofstr. 44   |
| Telefon                                 | 03644 5400                     |
| Telefax                                 | 03644 540850                   |
| eMail                                   | poststelle@lraap.thueringen.de |
| Internetadresse                         | www.weimarer.land.de           |
| Landrat                                 | Herr Hans-Helmut Münchberg     |
| Anzahl der Gemeinden                    | 79                             |
| dar. Anzahl der kreisangehörigen Städte | 8                              |
| Verwaltungsgemeinschaften               | 6                              |



### Gebiet, Bevölkerung und Arbeitsmarkt

Mit einer Fläche von 803 km<sup>2</sup> liegt der Kreis Weimarer Land an 14. Position aller 23 Kreise Thüringens. Seine Einwohnerzahl betrug am 31.12.2004 insgesamt 88 862 Personen (Position 17). Damit wohnten 3,8 Prozent der Bevölkerung Thüringens in diesem Kreis. Die Bevölkerungszahl hat sich im Jahr 2004 um 618 Personen verringert (im Jahr 2000 Rückgang um 494 Personen). Der Ausländeranteil betrug 1,3 Prozent (Position 19).

Die Einwohnerdichte lag am Jahresende 2004 bei 111 Einwohnern je km<sup>2</sup> (Position 18); am 31.12.2000 betrug sie noch 114 Einwohner je km<sup>2</sup>.

Im Jahr 2004 wurden im Kreis Weimarer Land 664 Kinder lebend geboren (Position 13), im Jahr 2000 lag die Zahl der Lebendgeborenen bei 678. Die Zahl der Lebendgeborenen pro 1000 Einwohner erreichte im Jahr 2004 mit 7,4 die 8. Position unter allen Kreisen.

Die Zahl der Gestorbenen war mit 885 (Position 16) um 5 Personen höher als im Jahr 2000. Die Zahl der Gestorbenen pro 1000 Einwohner erreichte im Jahr 2004 mit 9,9 die 18. Position unter allen Kreisen.

Im Jahr 2004 waren im Kreis Weimarer Land durchschnittlich 8 360 Personen arbeitslos (Position 14), 1 686 (+ 25,2 Prozent) mehr als im Jahr 2000. Damit hatte der Kreis Weimarer Land einen Anteil von 4,0 Prozent. Die Arbeitslosenquote (bezogen auf die abhängigen zivilen Erwerbspersonen) betrug 18,7 Prozent (2000: 15,1 Prozent), die 10. Position aller Thüringer Kreise.

### Wirtschaft, Gewerbeanzeigen und Insolvenzen

Der Kreis Weimarer Land erwirtschaftete im Jahr 2003 ein Bruttoinlandsprodukt (BIP) in jeweiligen Preisen von 1 283 Mill. Euro (Position 17), was einem Anteil am gesamten BIP Thüringens von 3,1 Prozent entsprach. Im Vergleich zu 2000 stieg das BIP um 9,9 Prozent.

Das BIP je Erwerbstätigen betrug im Jahr 2003 insgesamt 39 968 Euro, was Position 12 entsprach.

Im Bergbau und Verarbeitenden Gewerbe des Kreises Weimarer Land waren im Jahr 2004 durchschnittlich 4 422 Personen (Position 18) beschäftigt, 3,0 Prozent aller Beschäftigten im Bergbau und Verarbeitenden Gewerbe Thüringens. Im Vergleich zu 2000 hat sich die Beschäftigtenzahl um 33,0 Prozent erhöht.

Der im Jahr 2004 erwirtschaftete Umsatz betrug 643 Mill. Euro (Position 18), mehr als das Doppelte von 2000 (+ 122,8 Prozent). Der Anteil am Umsatz im Bergbau und Verarbeitenden Gewerbe Thüringens erreichte 2,8 Prozent.

Die Exportquote im Bergbau und Verarbeitenden Gewerbe erhöhte sich von 11,8 Prozent im Jahr 2000 auf 18,9 Prozent im Jahr 2004 (Position 12).

Die Arbeitsproduktivität (Umsatz je Beschäftigten) hat sich gegenüber dem Jahr 2000 um 67,6 Prozent erhöht. Mit einem Umsatz je Beschäftigten von 145 507 Euro erreichte der Kreis Weimarer Land bei der Arbeitsproduktivität im Bergbau und Verarbeitenden Gewerbe im Jahr 2004 die Position 11.

Im Baugewerbe waren im Jahr 2004 durchschnittlich 852 Personen beschäftigt (Position 15), 3,4 Prozent aller Beschäftigten im Baugewerbe Thüringens. Im Vergleich zu 2000 ist die Beschäftigtenzahl im Kreis Weimarer Land um 55,2 Prozent zurückgegangen.

Im Jahr 2004 wurde ein Umsatz von 100 Mill. Euro erwirtschaftet (Position 12), 29,9 Prozent weniger als im Jahr 2000. Der Anteil am Umsatz des Thüringer Baugewerbes insgesamt betrug 4,0 Prozent.

Die Arbeitsproduktivität (Umsatz je Beschäftigten) hat sich gegenüber dem Jahr 2000 um 56,6 Prozent erhöht. Mit einem Umsatz je Beschäftigten von 117 472 Euro erreichte der Kreis Weimarer Land bei der Arbeitsproduktivität im Baugewerbe im Jahr 2004 die Position 3.

Im Jahr 2004 wurden im Kreis Weimarer Land 938 Gewerbe (Position 16) angemeldet (3,7 Prozent aller Gewerbeanmeldungen Thüringens) und 634 Gewerbe (Position 16) abgemeldet (3,5 Prozent). Im Vergleich zu 2000 ist die Zahl der Gewerbeanmeldungen um 15,4 Prozent gestiegen, während die Zahl der Gewerbeabmeldungen um 15,9 Prozent zurückging. Auf 100 Gewerbeanmeldungen entfielen im Kreis Weimarer Land 68 Gewerbeabmeldungen (Position 18).

Die Zahl der Insolvenzen erreichte im Jahr 2004 insgesamt 130 (Position 12), was einem Anteil von 4,1 Prozent an allen Insolvenzen Thüringens entsprach. Gegenüber 2000 hat sich die Zahl der Insolvenzen um 88,4 Prozent erhöht.

### **Wohnungen, Tourismus und Verkehr**

Der Wohnungsbestand hat sich im Kreis Weimarer Land von 40 595 Wohnungen am 31.12.2000 auf 41 305 (Position 17) am 31.12.2004 erhöht.

Die durchschnittliche Wohnfläche je Wohnung betrug am Jahresende 2004 insgesamt 81,9 m<sup>2</sup> (Position 6).

Die durchschnittliche Wohnfläche je Einwohner betrug am Jahresende 2004 insgesamt 38,1 m<sup>2</sup>, was der Position 12 aller Kreise in Thüringen entsprach.

Im Jahr 2004 kamen 112 540 Besucher (Position 9) in den Kreis Weimarer Land, was einem Anteil an Thüringen insgesamt von 3,9 Prozent entsprach. Im Vergleich zu 2000 hat sich die Zahl der Gäste um 1,4 Prozent erhöht. Mit einer durchschnittlichen Aufenthaltsdauer von 3,6 Tagen lag der Kreis auf Position 4 aller Kreise.

Die Zahl der Verkehrsunfälle im Kreis Weimarer Land war im Jahr 2004 mit 2 400 (4,0 Prozent aller Verkehrsunfälle in Thüringen; Position 15) trotz eines um 2,8 Pro-

zent gestiegenen Fahrzeugbestands (Stand 1.1.2005 zu Stand 1.1.2001) um 16,6 Prozent niedriger als im Jahr 2000. Die Zahl der dabei Getöteten sank um 3 auf 13 (Position 7). Bei der Zahl der Getöteten je 1000 Verkehrsunfälle belegte der Kreis Weimarer Land mit 5,4 die Position 6.

### **Bildung und Gesundheitswesen**

Im Schuljahr 2004/2005 besuchten im Kreis Weimarer Land 7 697 Schüler (3,7 Prozent aller Schüler Thüringens; Position 17) in 405 Klassen (3,6 Prozent; Position 17) 37 allgemein bildende Schulen (3,8 Prozent; Position 14). Die Schülerzahl ging gegenüber dem Schuljahr 2000/2001 um 26,0 Prozent, die der Klassen um 22,6 Prozent und die der Schulen um 11,9 Prozent zurück. Mit einer durchschnittlichen Schülerzahl je Klasse von 19,0 nahm der Kreis im Schuljahr 2004/2005 die Position 2 ein.

Am 31.12.2004 gab es im Kreis Weimarer Land 406 Ärzte (5,2 Prozent aller Ärzte in Thüringen; Position 4). Am Jahresende 2000 lag deren Zahl bei 376. Im Durchschnitt behandelte ein Arzt 220 Bürger (Position 18); im Jahr 2000 lag diese Relation bei 243 Bürgern je Arzt.

Am 31.12.2004 gab es im Kreis Weimarer Land 65 Zahnärzte (3,1 Prozent aller Zahnärzte in Thüringen; Position 18). Am Jahresende 2000 lag deren Zahl bei 67. Im Durchschnitt behandelte ein Zahnarzt 1 377 Bürger (Position 4); im Jahr 2000 lag diese Relation 1 365 Bürgern je Zahnarzt.

### **Finanzen**

Die Schulden der Gemeinden und Gemeindeverbände je Einwohner betragen im Jahr 2004 insgesamt 2 032 Euro (Position 1) und waren damit um 12,2 Prozent höher als im Jahr 2000.

| Kennziffer  | Mengen-<br>einheit    | 2000    | 2004                 | Verän-<br>derung<br>in Prozent | Anteil an Thürin-<br>gen in Prozent |                   | Position |                  |
|---|-----------------------|---------|----------------------|--------------------------------|-------------------------------------|-------------------|----------|------------------|
|   |                       |         |                      |                                | 2000                                | 2004              | 2000     | 2004             |
| <b>Gebiet, Bevölkerung und Arbeitsmarkt</b>       |                       |         |                      |                                |                                     |                   |          |                  |
| Fläche <sup>1)</sup>                              | km <sup>2</sup>       | 803     | 803                  | 0,0                            | 5,0                                 | 5,0               | 14       | 14               |
| Einwohnerdichte <sup>1)</sup>                     | Pers./km <sup>2</sup> | 114     | 111                  | - 2,6                          | x                                   | x                 | 18       | 18               |
| Bevölkerung insgesamt <sup>1)</sup>               | Personen              | 91 443  | 88 862               | - 2,8                          | 3,8                                 | 3,8               | 17       | 17               |
| Ausländeranteil <sup>1)</sup>                     | Prozent               | 1,1     | 1,3                  | x                              | 2,4                                 | 2,4               | 20       | 19               |
| Lebendgeborene                                    | Personen              | 678     | 664                  | - 2,1                          | 3,9                                 | 3,8               | 15       | 13               |
| Lebendgeborene je 1000 Einwohner                  | Anzahl                | 7,4     | 7,4                  | 0,0                            | x                                   | x                 | 8        | 8                |
| Gestorbene  | Personen              | 880     | 885                  | 0,6                            | 3,4                                 | 3,5               | 17       | 16               |
| Gestorbene je 1000 Einwohner                      | Anzahl                | 9,6     | 9,9                  | 3,1                            | x                                   | x                 | 21       | 18               |
| Saldo Lebendgeborene/Gestorbene                   | Personen              | - 202   | - 221                | x                              | x                                   | x                 | 5        | 7                |
| Zuzüge  | Personen              | 2 875   | 2 678                | - 6,9                          | 4,4                                 | 4,2               | 11       | 11               |
| Wegzüge   | Personen              | 3 167   | 3 075                | - 2,9                          | 4,2                                 | 4,2               | 12       | 11               |
| Saldo Zuzüge/Wegzüge                              | Personen              | - 292   | - 397                | x                              | x                                   | x                 | 9        | 9                |
| Saldo Bevölkerung insgesamt <sup>2)</sup>         | Personen              | - 494   | - 618                | x                              | x                                   | x                 | 6        | 8                |
| Arbeitslose                                       | Personen              | 6 674   | 8 360                | 25,2                           | 3,4                                 | 4,0               | 17       | 14               |
| Arbeitslosenquote                                 | Prozent               | 15,1    | 18,7                 | x                              | x                                   | x                 | 14       | 10               |
| <b>Wirtschaft, Gewerbeanzeigen u. Insolvenzen</b> |                       |         |                      |                                |                                     |                   |          |                  |
| Bruttoinlandsprodukt (BIP)                        | Mill. Euro            | 1 167   | 1 283 <sup>3)</sup>  | 9,9                            | 2,9                                 | 3,1 <sup>3)</sup> | 19       | 17 <sup>3)</sup> |
| BIP je Erwerbstätigen                             | Euro                  | 34 053  | 39 968 <sup>3)</sup> | 17,4                           | x                                   | x                 | 20       | 12 <sup>3)</sup> |
| Betriebe im Bergbau u. Verarb. Gew. (BVG)         | Anzahl                | 61      | 67                   | 9,8                            | 3,6                                 | 3,4               | 15       | 15               |
| Beschäftigte im BVG                               | Personen              | 3 326   | 4 422                | 33,0                           | 2,5                                 | 3,0               | 19       | 18               |
| Umsatz im BVG                                     | Mill. Euro            | 289     | 643                  | 122,8                          | 1,5                                 | 2,8               | 21       | 18               |
| Exportquote im BVG                                | Prozent               | 11,8    | 18,9                 | x                              | x                                   | x                 | 18       | 12               |
| Umsatz je Beschäftigten im BVG                    | Euro                  | 86 829  | 145 507              | 67,6                           | x                                   | x                 | 23       | 11               |
| Betriebe im Baugewerbe                            | Anzahl                | 43      | 20                   | - 53,5                         | 3,6                                 | 3,0               | 14       | 15               |
| Beschäftigte im Baugewerbe                        | Personen              | 1 903   | 852                  | - 55,2                         | 3,9                                 | 3,4               | 13       | 15               |
| Umsatz im Baugewerbe                              | Mill. Euro            | 143     | 100                  | - 29,9                         | 3,6                                 | 4,0               | 14       | 12               |
| Umsatz je Beschäftigten im Baugewerbe             | Euro                  | 75 032  | 117 472              | 56,6                           | x                                   | x                 | 14       | 3                |
| Baugenehmigungen                                  | Anzahl                | 367     | 334                  | - 9,0                          | 4,0                                 | 5,0               | 13       | 10               |
| Gewerbebeanmeldungen                              | Anzahl                | 813     | 938                  | 15,4                           | 3,9                                 | 3,7               | 13       | 16               |
| Gewerbeabmeldungen                                | Anzahl                | 754     | 634                  | - 15,9                         | 3,8                                 | 3,5               | 12       | 16               |
| Gewerbeabmeldungen je 100 -anmeldungen            | Anzahl                | 93      | 68                   | - 27,1                         | x                                   | x                 | 14       | 18               |
| Insolvenzen insgesamt                             | Anzahl                | 69      | 130                  | 88,4                           | 4,0                                 | 4,1               | 11       | 12               |
| <b>Wohnungen, Tourismus und Verkehr</b>           |                       |         |                      |                                |                                     |                   |          |                  |
| Wohnungsbestand <sup>1)</sup>                     | Anzahl                | 40 595  | 41 305               | 1,7                            | 3,5                                 | 3,5               | 17       | 17               |
| Wohnfläche je Wohnung <sup>1)</sup>               | m <sup>2</sup>        | 81,1    | 81,9                 | 1,0                            | x                                   | x                 | 6        | 6                |
| Wohnfläche je Einwohner <sup>1)</sup>             | m <sup>2</sup>        | 36,0    | 38,1                 | 5,8                            | x                                   | x                 | 14       | 12               |
| Angebote Gästebetten                              | Anzahl                | 3 442   | 3 269                | - 5,0                          | 4,7                                 | 4,8               | 9        | 9                |
| Gästeankünfte                                     | Anzahl                | 111 022 | 112 540              | 1,4                            | 3,7                                 | 3,9               | 11       | 9                |
| Durchschn. Aufenthaltsdauer der Gäste             | Tage                  | 4,2     | 3,6                  | - 14,3                         | x                                   | x                 | 4        | 4                |
| Verkehrsunfälle                                   | Anzahl                | 2 879   | 2 400                | - 16,6                         | 4,0                                 | 4,0               | 15       | 15               |
| Bei Verkehrsunfällen Getötete                     | Personen              | 16      | 13                   | - 18,8                         | 4,9                                 | 5,7               | 9        | 7                |
| Getötete je 1000 Verkehrsunfälle                  | Anzahl                | 5,6     | 5,4                  | - 2,5                          | x                                   | x                 | 9        | 6                |
| <b>Bildung und Gesundheitswesen</b>               |                       |         |                      |                                |                                     |                   |          |                  |
| Schüler in allgemein bildenden Schulen            | Anzahl                | 10 399  | 7 697                | - 26,0                         | 3,7                                 | 3,7               | 17       | 17               |
| Klassen in allgemein bildenden Schulen            | Anzahl                | 523     | 405                  | - 22,6                         | 3,6                                 | 3,6               | 17       | 17               |
| Allgemein bildende Schulen                        | Anzahl                | 42      | 37                   | - 11,9                         | 3,8                                 | 3,8               | 14       | 14               |
| Schüler je Klasse in allg. bildenden Schulen      | Anzahl                | 19,9    | 19,0                 | - 4,4                          | x                                   | x                 | 2        | 2                |
| Ärzte <sup>1)</sup>                               | Anzahl                | 376     | 406                  | 8,0                            | 4,9                                 | 5,2               | 4        | 4                |
| Einwohner je Arzt <sup>1)</sup>                   | Anzahl                | 243     | 220                  | - 9,5                          | x                                   | x                 | 17       | 18               |
| Zahnärzte <sup>1)</sup>                           | Anzahl                | 67      | 65                   | - 3,0                          | 3,2                                 | 3,1               | 17       | 18               |
| Einwohner je Zahnarzt <sup>1)</sup>               | Anzahl                | 1 365   | 1 377                | 0,9                            | x                                   | x                 | 5        | 4                |
| <b>Finanzen</b>                                   |                       |         |                      |                                |                                     |                   |          |                  |
| Steuereinnahmekraft der Gemeinden insg.           | Tsd. Euro             | 21 796  | 26 245               | 20,4                           | 3,5                                 | 3,7               | 16       | 16               |
| Steuereinnahmekraft d. Gemeinden je Einw.         | Euro                  | 238     | 294                  | 23,5                           | x                                   | x                 | 13       | 11               |
| Schulden der Gemeinden und GV je Einw.            | Euro                  | 1 811   | 2 032                | 12,2                           | x                                   | x                 | 1        | 1                |

1) am 31.12. – 2) einschl. Korrekturmeldungen – 3) Jahr 2003

## Landkreis Sonneberg



Der Landkreis Sonneberg ist ein Landkreis im Süden von Thüringen. Nachbarkreise sind im Norden der Landkreis Saalfeld-Rudolstadt, im Osten der bayerische Landkreis Kronach, im Süden der ebenfalls bayerische Landkreis Coburg und im Westen der Landkreis Hildburghausen.

Der Landkreis Sonneberg liegt am Südabhang des Thüringer Waldes, von den Höhen des Rennsteigs bis hin zu den Niederungen des Sonneberger Unterlandes und der Schalkauer Platte und grenzt im Süden und Osten an das Maintal und den Frankenwald sowie das Werra- und Schwarzatal im Norden und Westen. In den tiefeingeschnittenen Kerbtälern strömen die Flüsse Steinach, Röthen und Itz dem Maintal zu; nach Norden windet sich die Schwarzza durch das gleichnamige Tal und mündet bei Rudolstadt in die Saale.

Der Landkreis, der heute von der Deutschen Spielzeugstraße, der Thüringisch-Fränkischen Schieferstraße und der Thüringer Porzellanstraße tangiert wird, gehört zu den Hauptzielen des Fremdenverkehrs in Thüringen. Touristische Ziele sind das Deutsche Spielzeugmuseum, die höchstgelegene Sternwarte Deutschlands mit Astronomiemuseum und das Meeresmuseum Nautiland in Sonneberg, die Holzkirche in Neuhaus/Rwg., das Museum für Glaskunst in Lauscha, das Deutsche Schiefermuseum in Steinach, das Schildkröt Puppenmuseum und die Burgruine Rauenstein sowie der Dreistromstein in Siegmundsburg und das Pumpspeicherwerk Goldisthal.

### Allgemeine Angaben

|   |                                 |
|---|---------------------------------|
| Schlüssel                               | 16072                           |
| Anschrift der Verwaltung                | 96515 Sonneberg, Bahnhofstr. 66 |
| Telefon                                 | 03675 8710                      |
| Telefax                                 | 03675 871404                    |
| eMail                                   | landratsamt@lkson.de            |
| Internetadresse                         | www.landkreis-sonneberg.de      |
| Landrat                                 | Herr Reiner Sesselmann          |
| Anzahl der Gemeinden                    | 16                              |
| dar. Anzahl der kreisangehörigen Städte | 5                               |

### Gebiet, Bevölkerung und Arbeitsmarkt

Mit einer Fläche von 433 km<sup>2</sup> liegt der Kreis Sonneberg an 17. Position aller 23 Kreise Thüringens. Seine Einwohnerzahl betrug am 31.12.2004 insgesamt 64 983 Personen (Position 20). Damit wohnten 2,8 Prozent der Bevölkerung Thüringens in diesem Kreis. Die Bevölkerungszahl hat sich im Jahr 2004 um 700 Personen verringert (im Jahr 2000 Rückgang um 590 Personen). Der Ausländeranteil betrug 2,5 Prozent (Position 6).

Die Einwohnerdichte lag am Jahresende 2004 bei 150 Einwohnern je km<sup>2</sup> (Position 9); am 31.12.2000 betrug sie noch 157 Einwohner je km<sup>2</sup>.

Im Jahr 2004 wurden im Kreis Sonneberg 421 Kinder lebend geboren (Position 21), im Jahr 2000 lag die Zahl der Lebendgeborenen bei 436. Die Zahl der Lebendgeborenen pro 1000 Einwohner erreichte im Jahr 2004 mit 6,4 die 21. Position unter allen Kreisen.

Die Zahl der Gestorbenen war mit 745 (Position 20) um 120 Personen niedriger als im Jahr 2000. Die Zahl der Gestorbenen pro 1000 Einwohner erreichte im Jahr 2004 mit 11,4 die 6. Position unter allen Kreisen.

Im Jahr 2004 waren im Kreis Sonneberg durchschnittlich 4 319 Personen arbeitslos (Position 21), 665 (+ 18,2 Prozent) mehr als im Jahr 2000. Damit hatte der Kreis Sonneberg einen Anteil von 2,1 Prozent. Die Arbeitslosenquote (bezogen auf die abhängigen zivilen Erwerbspersonen) betrug 13,1 Prozent (2000: 10,9 Prozent), die geringste aller Thüringer Kreise.

### Wirtschaft, Gewerbeanzeigen und Insolvenzen

Der Kreis Sonneberg erwirtschaftete im Jahr 2003 ein Bruttoinlandsprodukt (BIP) in jeweiligen Preisen von 997 Mill. Euro (Position 23), was einem Anteil am gesamten BIP Thüringens von 2,4 Prozent entsprach. Im Vergleich zu 2000 stieg das BIP um 11,4 Prozent.

Das BIP je Erwerbstätigen betrug im Jahr 2003 insgesamt 37 913 Euro, was Position 19 entsprach.

Im Bergbau und Verarbeitenden Gewerbe des Kreises Sonneberg waren im Jahr 2004 durchschnittlich 6 047 Personen (Position 12) beschäftigt, 4,1 Prozent aller Beschäftigten im Bergbau und Verarbeitenden Gewerbe Thüringens. Im Vergleich zu 2000 hat sich die Beschäftigtenzahl um 10,6 Prozent erhöht.

Der im Jahr 2004 erwirtschaftete Umsatz betrug 675 Mill. Euro (Position 17), 38,8 Prozent mehr als im Jahr 2000. Der Anteil am Umsatz im Bergbau und Verarbeitenden Gewerbe Thüringens erreichte 2,9 Prozent.

Die Exportquote im Bergbau und Verarbeitenden Gewerbe verringerte sich von 26,9 Prozent im Jahr 2000 auf 25,3 Prozent im Jahr 2004 (Position 7).

Die Arbeitsproduktivität (Umsatz je Beschäftigten) hat sich gegenüber dem Jahr 2000 um 25,6 Prozent erhöht. Mit einem Umsatz je Beschäftigten von 111 547 Euro erreichte der Kreis Sonneberg bei der Arbeitsproduktivität im Bergbau und Verarbeitenden Gewerbe im Jahr 2004 die Position 22.

Im Baugewerbe waren im Jahr 2004 durchschnittlich 566 Personen beschäftigt (Position 22), 2,2 Prozent aller Beschäftigten im Baugewerbe Thüringens. Im Vergleich zu 2000 ist die Beschäftigtenzahl im Kreis Sonneberg um 50,3 Prozent zurückgegangen.

Im Jahr 2004 wurde ein Umsatz von 45 Mill. Euro erwirtschaftet (Position 22), 47,3 Prozent weniger als im Jahr 2000. Der Anteil am Umsatz des Thüringer Baugewerbes insgesamt betrug 1,8 Prozent.

Die Arbeitsproduktivität (Umsatz je Beschäftigten) hat sich gegenüber dem Jahr 2000 um 5,9 Prozent erhöht. Mit einem Umsatz je Beschäftigten von 79 452 Euro erreichte der Kreis Sonneberg bei der Arbeitsproduktivität im Baugewerbe im Jahr 2004 die Position 20.

Im Jahr 2004 wurden im Kreis Sonneberg 725 Gewerbe (Position 21) angemeldet (2,9 Prozent aller Gewerbeanmeldungen Thüringens) und 580 Gewerbe (Position 19) abgemeldet (3,2 Prozent). Im Vergleich zu 2000 ist die Zahl der Gewerbeanmeldungen um 26,5 Prozent und die der Gewerbeabmeldungen um 8,0 Prozent gestiegen. Auf 100 Gewerbeanmeldungen entfielen im Kreis Sonneberg 80 Gewerbeabmeldungen (Position 3).

Die Zahl der Insolvenzen erreichte im Jahr 2004 insgesamt 120 (Position 13), was einem Anteil von 3,8 Prozent an allen Insolvenzen Thüringens entsprach. Gegenüber 2000 hat sich die Zahl der Insolvenzen mehr als verdreifacht (+ 215,8 Prozent).

### **Wohnungen, Tourismus und Verkehr**

Der Wohnungsbestand hat sich im Kreis Sonneberg von 32 563 Wohnungen am 31.12.2000 auf 32 941 (Position 20) am 31.12.2004 erhöht.

Die durchschnittliche Wohnfläche je Wohnung betrug am Jahresende 2004 insgesamt 75,6 m<sup>2</sup> (Position 13).

Die durchschnittliche Wohnfläche je Einwohner betrug am Jahresende 2004 insgesamt 38,3 m<sup>2</sup>, was der Position 9 aller Kreise in Thüringen entsprach.

Im Jahr 2004 kamen 51 832 Besucher (Position 22) in den Kreis Sonneberg, was einem Anteil an Thüringen insgesamt von 1,8 Prozent entsprach. Im Vergleich zu 2000 hat sich die Zahl der Gäste um 16,1 Prozent verringert. Mit einer durchschnittlichen Aufenthaltsdauer von 2,6 Tagen lag der Kreis auf Position 13 aller Kreise.

Die Zahl der Verkehrsunfälle im Kreis Sonneberg war im Jahr 2004 mit 1 803 (3,0 Prozent aller Verkehrsunfälle in Thüringen; Position 19) trotz eines um 2,9 Prozent gestie-

genen Fahrzeugbestands (Stand 1.1.2005 zu Stand 1.1.2001) um 12,8 Prozent niedriger als im Jahr 2000. Die Zahl der dabei Getöteten ging um 3 auf 10 zurück (Position 11). Bei der Zahl der Getöteten je 1000 Verkehrsunfälle belegte der Kreis Sonneberg mit 5,5 die Position 5.

### **Bildung und Gesundheitswesen**

Im Schuljahr 2004/2005 besuchten im Kreis Sonneberg 5 474 Schüler (2,6 Prozent aller Schüler Thüringens; Position 21) in 299 Klassen (2,6 Prozent; Position 21) 28 allgemein bildende Schulen (2,9 Prozent; Position 20). Die Schülerzahl ging gegenüber dem Schuljahr 2000/2001 um 28,7 Prozent, die der Klassen um 24,7 Prozent und die der Schulen um 20,0 Prozent zurück. Mit einer durchschnittlichen Schülerzahl je Klasse von 18,3 nahm der Kreis im Schuljahr 2004/2005 die Position 14 ein.

Am 31.12.2004 gab es im Kreis Sonneberg 166 Ärzte (2,1 Prozent aller Ärzte in Thüringen; Position 22). Am Jahresende 2000 lag deren Zahl bei 159. Im Durchschnitt behandelte ein Arzt 396 Bürger (Position 10); im Jahr 2000 lag diese Relation bei 427 Bürgern je Arzt.

Am 31.12.2004 gab es im Kreis Sonneberg 55 Zahnärzte (2,6 Prozent aller Zahnärzte in Thüringen; Position 20). Am Jahresende 2000 lag deren Zahl bei 59. Im Durchschnitt behandelte ein Zahnarzt 1 194 Bürger (Position 13); im Jahr 2000 lag diese Relation bei 1 150 Bürgern je Zahnarzt.

### **Finanzen**

Die Schulden der Gemeinden und Gemeindeverbände je Einwohner betragen im Jahr 2004 insgesamt 1 327 Euro (Position 9) und waren damit um 4,6 Prozent höher als im Jahr 2000.



# Landkreis Sonneberg

| Kennziffer  | Mengen-<br>einheit    | 2000   | 2004                 | Verän-<br>derung<br>in Prozent | Anteil an Thürin-<br>gen in Prozent |                   | Position |                  |
|---|-----------------------|--------|----------------------|--------------------------------|-------------------------------------|-------------------|----------|------------------|
|   |                       |        |                      |                                | 2000                                | 2004              | 2000     | 2004             |
| <b>Gebiet, Bevölkerung und Arbeitsmarkt</b>       |                       |        |                      |                                |                                     |                   |          |                  |
| Fläche <sup>1)</sup>                              | km <sup>2</sup>       | 433    | 433                  | 0,0                            | 2,7                                 | 2,7               | 17       | 17               |
| Einwohnerdichte <sup>1)</sup>                     | Pers./km <sup>2</sup> | 157    | 150                  | - 4,5                          | x                                   | x                 | 9        | 9                |
| Bevölkerung insgesamt <sup>1)</sup>               | Personen              | 67 833 | 64 983               | - 4,2                          | 2,8                                 | 2,8               | 20       | 20               |
| Ausländeranteil <sup>1)</sup>                     | Prozent               | 2,2    | 2,5                  | x                              | 3,4                                 | 3,3               | 7        | 6                |
| Lebendgeborene                                    | Personen              | 436    | 421                  | - 3,4                          | 2,5                                 | 2,4               | 21       | 21               |
| Lebendgeborene je 1000 Einwohner                  | Anzahl                | 6,4    | 6,4                  | 0,0                            | x                                   | x                 | 21       | 21               |
| Gestorbene  | Personen              | 865    | 745                  | - 13,9                         | 3,3                                 | 2,9               | 18       | 20               |
| Gestorbene je 1000 Einwohner                      | Anzahl                | 12,7   | 11,4                 | - 10,2                         | x                                   | x                 | 1        | 6                |
| Saldo Lebendgeborene/Gestorbene                   | Personen              | - 429  | - 324                | x                              | x                                   | x                 | 16       | 11               |
| Zuzüge  | Personen              | 1 221  | 1 110                | - 9,1                          | 1,9                                 | 1,7               | 23       | 23               |
| Wegzüge   | Personen              | 1 382  | 1 486                | 7,5                            | 1,8                                 | 2,0               | 23       | 23               |
| Saldo Zuzüge/Wegzüge                              | Personen              | - 161  | - 376                | x                              | x                                   | x                 | 6        | 7                |
| Saldo Bevölkerung insgesamt <sup>2)</sup>         | Personen              | - 590  | - 700                | x                              | x                                   | x                 | 7        | 9                |
| Arbeitslose                                       | Personen              | 3 654  | 4 319                | 18,2                           | 1,9                                 | 2,1               | 22       | 21               |
| Arbeitslosenquote                                 | Prozent               | 10,9   | 13,1                 | x                              | x                                   | x                 | 23       | 23               |
| <b>Wirtschaft, Gewerbeanzeigen u. Insolvenzen</b> |                       |        |                      |                                |                                     |                   |          |                  |
| Bruttoinlandsprodukt (BIP)                        | Mill. Euro            | 895    | 997 <sup>3)</sup>    | 11,4                           | 2,3                                 | 2,4 <sup>3)</sup> | 23       | 23 <sup>3)</sup> |
| BIP je Erwerbstätigen                             | Euro                  | 33 148 | 37 913 <sup>3)</sup> | 14,4                           | x                                   | x                 | 23       | 19 <sup>3)</sup> |
| Betriebe im Bergbau u. Verarb. Gew. (BVG)         | Anzahl                | 72     | 89                   | 23,6                           | 4,2                                 | 4,6               | 14       | 11               |
| Beschäftigte im BVG                               | Personen              | 5 469  | 6 047                | 10,6                           | 4,1                                 | 4,1               | 11       | 12               |
| Umsatz im BVG                                     | Mill. Euro            | 486    | 675                  | 38,8                           | 2,5                                 | 2,9               | 18       | 17               |
| Exportquote im BVG                                | Prozent               | 26,9   | 25,3                 | x                              | x                                   | x                 | 4        | 7                |
| Umsatz je Beschäftigten im BVG                    | Euro                  | 88 839 | 111 547              | 25,6                           | x                                   | x                 | 22       | 22               |
| Betriebe im Baugewerbe                            | Anzahl                | 28     | 14                   | - 50,0                         | 2,3                                 | 2,1               | 21       | 21               |
| Beschäftigte im Baugewerbe                        | Personen              | 1 138  | 566                  | - 50,3                         | 2,3                                 | 2,2               | 20       | 22               |
| Umsatz im Baugewerbe                              | Mill. Euro            | 85     | 45                   | - 47,3                         | 2,2                                 | 1,8               | 22       | 22               |
| Umsatz je Beschäftigten im Baugewerbe             | Euro                  | 75 029 | 79 452               | 5,9                            | x                                   | x                 | 15       | 20               |
| Baugenehmigungen                                  | Anzahl                | 197    | 158                  | - 19,8                         | 2,2                                 | 2,4               | 21       | 20               |
| Gewerbeanmeldungen                                | Anzahl                | 573    | 725                  | 26,5                           | 2,7                                 | 2,9               | 21       | 21               |
| Gewerbeabmeldungen                                | Anzahl                | 537    | 580                  | 8,0                            | 2,7                                 | 3,2               | 21       | 19               |
| Gewerbeabmeldungen je 100 -anmeldungen            | Anzahl                | 94     | 80                   | - 14,6                         | x                                   | x                 | 11       | 3                |
| Insolvenzen insgesamt                             | Anzahl                | 38     | 120                  | 215,8                          | 2,2                                 | 3,8               | 22       | 13               |
| <b>Wohnungen, Tourismus und Verkehr</b>           |                       |        |                      |                                |                                     |                   |          |                  |
| Wohnungsbestand <sup>1)</sup>                     | Anzahl                | 32 563 | 32 941               | 1,2                            | 2,8                                 | 2,8               | 20       | 20               |
| Wohnfläche je Wohnung <sup>1)</sup>               | m <sup>2</sup>        | 75,3   | 75,6                 | 0,4                            | x                                   | x                 | 13       | 13               |
| Wohnfläche je Einwohner <sup>1)</sup>             | m <sup>2</sup>        | 36,1   | 38,3                 | 6,1                            | x                                   | x                 | 13       | 9                |
| Angebotene Gästebetten                            | Anzahl                | 1 739  | 1 631                | - 6,2                          | 2,4                                 | 2,4               | 20       | 19               |
| Gästeankünfte                                     | Anzahl                | 61 774 | 51 832               | - 16,1                         | 2,1                                 | 1,8               | 21       | 22               |
| Durchschn. Aufenthaltsdauer der Gäste             | Tage                  | 2,6    | 2,6                  | 0,0                            | x                                   | x                 | 15       | 13               |
| Verkehrsunfälle                                   | Anzahl                | 2 067  | 1 803                | - 12,8                         | 2,9                                 | 3,0               | 19       | 19               |
| Bei Verkehrsunfällen Getötete                     | Personen              | 13     | 10                   | - 23,1                         | 4,0                                 | 4,4               | 14       | 11               |
| Getötete je 1000 Verkehrsunfälle                  | Anzahl                | 6,3    | 5,5                  | - 11,8                         | x                                   | x                 | 4        | 5                |
| <b>Bildung und Gesundheitswesen</b>               |                       |        |                      |                                |                                     |                   |          |                  |
| Schüler in allgemein bildenden Schulen            | Anzahl                | 7 675  | 5 474                | - 28,7                         | 2,7                                 | 2,6               | 20       | 21               |
| Klassen in allgemein bildenden Schulen            | Anzahl                | 397    | 299                  | - 24,7                         | 2,8                                 | 2,6               | 21       | 21               |
| Allgemein bildende Schulen                        | Anzahl                | 35     | 28                   | - 20,0                         | 3,2                                 | 2,9               | 19       | 20               |
| Schüler je Klasse in allg. bildenden Schulen      | Anzahl                | 19,3   | 18,3                 | - 5,3                          | x                                   | x                 | 14       | 14               |
| Ärzte <sup>1)</sup>                               | Anzahl                | 159    | 166                  | 4,4                            | 2,1                                 | 2,1               | 22       | 22               |
| Einwohner je Arzt <sup>1)</sup>                   | Anzahl                | 427    | 396                  | - 7,3                          | x                                   | x                 | 10       | 10               |
| Zahnärzte <sup>1)</sup>                           | Anzahl                | 59     | 55                   | - 6,8                          | 2,8                                 | 2,6               | 19       | 20               |
| Einwohner je Zahnarzt <sup>1)</sup>               | Anzahl                | 1 150  | 1 194                | 3,8                            | x                                   | x                 | 16       | 13               |
| <b>Finanzen</b>                                   |                       |        |                      |                                |                                     |                   |          |                  |
| Steuereinnahmekraft der Gemeinden insg.           | Tsd. Euro             | 17 254 | 18 574               | 7,7                            | 2,7                                 | 2,6               | 20       | 22               |
| Steuereinnahmekraft d. Gemeinden je Einw.         | Euro                  | 253    | 284                  | 12,3                           | x                                   | x                 | 11       | 14               |
| Schulden der Gemeinden und GV je Einw.            | Euro                  | 1 269  | 1 327                | 4,6                            | x                                   | x                 | 11       | 9                |

1) am 31.12. – 2) einschl. Korrekturmeldungen – 3) Jahr 2003

## Landkreis Saalfeld-Rudolstadt



Der Landkreis Saalfeld-Rudolstadt ist ein Landkreis im Süden von Thüringen. Nachbarkreise sind im Norden der Landkreis Weimarer Land, im Nordosten der Saale-Holzland-Kreis, im Osten der Saale-Orla-Kreis, im Süden der bayerische Landkreis Kronach und der Landkreis Sonneberg, im Südwesten der Landkreis Hildburghausen und im Westen der Ilm-Kreis.

Im Landkreis Saalfeld-Rudolstadt vereinen sich leistungsstarker Wirtschaftsraum und reizvolle Erholungslandschaft zu einer einzigartigen Symbiose. Zu den touristischen Hauptzielen der Region gehören u.a. die weithin bekannten „Feengrotten“ in Saalfeld, die Heidecksburg und die Thüringer Bauernhäuser in Rudolstadt, die Stadt Bad Blankenburg als Eingangstor in das romantische Schwarzatal, das Wasserschloss Kochberg, das durch die Freundschaft zwischen J. W. Goethe und Charlotte von Stein berühmt wurde, die unter dem Schutze der UNESCO stehende Klosterkirchenruine Paulinzella, die Oberweißbacher Bergbahn, das Schaubergwerk „Morassina“ in Schmiedefeld und das Denkmal „Historischer Schieferbergbau Lehesten“.

### Allgemeine Angaben

|   |                               |
|---|-------------------------------|
| Schlüssel                               | 16073                         |
| Anschrift der Verwaltung                | 07318 Saalfeld, Schloßstr. 24 |
| Telefon                                 | 03671 823200                  |
| Telefax                                 | 03671 823371                  |
| eMail                                   | landratsamt@sa-ru.de          |
| Internetadresse                         | www.sa-ru.de                  |
| Landrat                                 | Frau Marion Philipp           |
| Anzahl der Gemeinden                    | 47                            |
| dar. Anzahl der kreisangehörigen Städte | 9                             |
| Verwaltungsgemeinschaften               | 5                             |

### Gebiet, Bevölkerung und Arbeitsmarkt

Mit einer Fläche von 1 035 km<sup>2</sup> liegt der Kreis Saalfeld-Rudolstadt an 4. Position aller 23 Kreise Thüringens. Seine Einwohnerzahl betrug am 31.12.2004 insgesamt 126 692 Personen (Position 5). Damit wohnten 5,4 Prozent der Bevölkerung Thüringens in diesem Kreis. Die Bevölkerungszahl hat sich im Jahr 2004 um 1 218 Personen verringert (im Jahr 2000 Rückgang um 1 422 Personen). Der Ausländeranteil betrug 2,1 Prozent (Position 9).

Die Einwohnerdichte lag am Jahresende 2004 bei 122 Einwohnern je km<sup>2</sup> (Position 13); am 31.12.2000 betrug sie noch 128 Einwohner je km<sup>2</sup>.

Im Jahr 2004 wurden im Kreis Saalfeld-Rudolstadt 859 Kinder lebend geboren (Position 8), im Jahr 2000 lag die Zahl der Lebendgeborenen bei 875. Die Zahl der Lebendgeborenen pro 1000 Einwohner erreichte im Jahr 2004 mit 6,7 die 14. Position unter allen Kreisen.

Die Zahl der Gestorbenen war mit 1 465 (Position 5) um 83 Personen niedriger als im Jahr 2000. Die Zahl der Gestorbenen pro 1000 Einwohner erreichte im Jahr 2004 mit 11,5 die 5. Position unter allen Kreisen.

Im Jahr 2004 waren im Kreis Saalfeld-Rudolstadt durchschnittlich 11 049 Personen arbeitslos (Position 6), 517 (+ 4,9 Prozent) mehr als im Jahr 2000. Damit hatte der Kreis Saalfeld-Rudolstadt einen Anteil von 5,3 Prozent. Die Arbeitslosenquote (bezogen auf die abhängigen zivilen Erwerbspersonen) betrug 18,2 Prozent (2000: 16,8 Prozent), die 12. Position aller Thüringer Kreise.

### Wirtschaft, Gewerbeanzeigen und Insolvenzen

Der Kreis Saalfeld-Rudolstadt erwirtschaftete im Jahr 2003 ein Bruttoinlandsprodukt (BIP) in jeweiligen Preisen von 1 981 Mill. Euro (Position 7), was einem Anteil am gesamten BIP Thüringens von 4,8 Prozent entsprach. Im Vergleich zu 2000 stieg das BIP um 1,3 Prozent.

Das BIP je Erwerbstätigen betrug im Jahr 2003 insgesamt 40 379 Euro, was Position 10 entsprach.

Im Bergbau und Verarbeitenden Gewerbe des Kreises Saalfeld-Rudolstadt waren im Jahr 2004 durchschnittlich 8 493 Personen (Position 5) beschäftigt, 5,8 Prozent aller Beschäftigten im Bergbau und Verarbeitenden Gewerbe Thüringens. Im Vergleich zu 2000 hat sich die Beschäftigtenzahl um 3,7 Prozent erhöht.

Der im Jahr 2004 erwirtschaftete Umsatz betrug 1 431 Mill. Euro (Position 6), 30,4 Prozent mehr als im Jahr 2000. Der Anteil am Umsatz im Bergbau und Verarbeitenden Gewerbe Thüringens erreichte 6,1 Prozent.

Die Exportquote im Bergbau und Verarbeitenden Gewerbe verringerte sich von 29,3 Prozent im Jahr 2000 auf 29,2 Prozent im Jahr 2004 (Position 5).

Die Arbeitsproduktivität (Umsatz je Beschäftigten) hat sich gegenüber dem Jahr 2000 um 25,8 Prozent erhöht. Mit einem Umsatz je Beschäftigten von 168 476 Euro erreichte der Kreis Saalfeld-Rudolstadt bei der Arbeitsproduktivität im Bergbau und Verarbeitenden Gewerbe im Jahr 2004 die Position 3.

Im Baugewerbe waren im Jahr 2004 durchschnittlich 1 052 Personen beschäftigt (Position 12), 4,1 Prozent aller Beschäftigten im Baugewerbe Thüringens. Im Vergleich zu 2000 ist die Beschäftigtenzahl im Kreis Saalfeld-Rudolstadt um 56,9 Prozent zurückgegangen.

Im Jahr 2004 wurde ein Umsatz von 80 Mill. Euro erwirtschaftet (Position 17), 55,9 Prozent weniger als im Jahr 2000. Der Anteil am Umsatz des Thüringer Baugewerbes insgesamt betrug 3,2 Prozent.

Die Arbeitsproduktivität (Umsatz je Beschäftigten) hat sich gegenüber dem Jahr 2000 um 2,4 Prozent erhöht. Mit einem Umsatz je Beschäftigten von 76 131 Euro erreichte der Kreis Saalfeld-Rudolstadt bei der Arbeitsproduktivität im Baugewerbe im Jahr 2004 den letzten Platz.

Im Jahr 2004 wurden im Kreis Saalfeld-Rudolstadt 1 208 Gewerbe (Position 7) angemeldet (4,8 Prozent aller Gewerbebeanmeldungen Thüringens) und 926 Gewerbe (Position 5) abgemeldet (5,0 Prozent). Im Vergleich zu 2000 ist die Zahl der Gewerbebeanmeldungen um 20,4 Prozent gestiegen, während die Zahl der Gewerbeabmeldungen um 8,5 Prozent zurückging. Auf 100 Gewerbebeanmeldungen entfielen im Kreis Saalfeld-Rudolstadt 77 Gewerbeabmeldungen (Position 6).

Die Zahl der Insolvenzen erreichte im Jahr 2004 insgesamt 143 (Position 10), was einem Anteil von 4,5 Prozent an allen Insolvenzen Thüringens entsprach. Gegenüber 2000 hat sich die Zahl der Insolvenzen um 78,8 Prozent erhöht.

### **Wohnungen, Tourismus und Verkehr**

Der Wohnungsbestand hat sich im Kreis Saalfeld-Rudolstadt von 63 125 Wohnungen am 31.12.2000 auf 63 010 (Position 6) am 31.12.2004 verringert.

Die durchschnittliche Wohnfläche je Wohnung betrug am Jahresende 2004 insgesamt 74,6 m<sup>2</sup> (Position 16).

Die durchschnittliche Wohnfläche je Einwohner betrug am Jahresende 2004 insgesamt 37,1 m<sup>2</sup>, was der Position 18 aller Kreise in Thüringen entsprach.

Im Jahr 2004 kamen 175 788 Besucher (Position 5) in den Kreis Saalfeld-Rudolstadt, was einem Anteil an Thüringen insgesamt von 6,1 Prozent entsprach. Im Vergleich zu 2000 hat sich die Zahl der Gäste um 8,7 Prozent verringert. Mit einer durchschnittlichen Aufenthaltsdauer von 3,0 Tagen lag der Kreis auf Position 11 aller Kreise.

Die Zahl der Verkehrsunfälle im Kreis Saalfeld-Rudolstadt war im Jahr 2004 mit 3 149 (5,2 Prozent aller Verkehrsunfälle in Thüringen; Position 5) trotz eines um 3,1

Prozent gestiegenen Fahrzeugbestands (Stand 1.1.2005 zu Stand 1.1.2001) um 21,4 Prozent niedriger als im Jahr 2000. Die Zahl der dabei Getöteten ging um 7 auf 12 (Position 9) zurück. Bei der Zahl der Getöteten je 1000 Verkehrsunfälle belegte der Kreis Saalfeld-Rudolstadt mit 3,8 die Position 12.

### **Bildung und Gesundheitswesen**

Im Schuljahr 2004/2005 besuchten im Kreis Saalfeld-Rudolstadt 10 165 Schüler (4,9 Prozent aller Schüler Thüringens; Position 8) in 559 Klassen (5,0 Prozent; Position 7) 49 allgemein bildende Schulen (5,1 Prozent; Position 8). Die Schülerzahl ging gegenüber dem Schuljahr 2000/2001 um 28,9 Prozent, die der Klassen um 22,7 Prozent und die der Schulen um 10,9 Prozent zurück. Mit einer durchschnittlichen Schülerzahl je Klasse von 18,2 nahm der Kreis im Schuljahr 2004/2005 die Position 15 ein.

Am 31.12.2004 gab es im Kreis Saalfeld-Rudolstadt 355 Ärzte (4,6 Prozent aller Ärzte in Thüringen; Position 7). Am Jahresende 2000 lag deren Zahl bei 364. Im Durchschnitt behandelte ein Arzt 360 Bürger (Position 11); im Jahr 2000 lag diese Relation bei 365 Bürgern je Arzt.

Am 31.12.2004 gab es im Kreis Saalfeld-Rudolstadt 101 Zahnärzte (4,8 Prozent aller Zahnärzte in Thüringen; Position 8). Am Jahresende 2000 lag deren Zahl bei 106. Im Durchschnitt behandelte ein Zahnarzt 1 266 Bürger (Position 10); im Jahr 2000 lag diese Relation bei 1 254 Bürgern je Zahnarzt.

### **Finanzen**

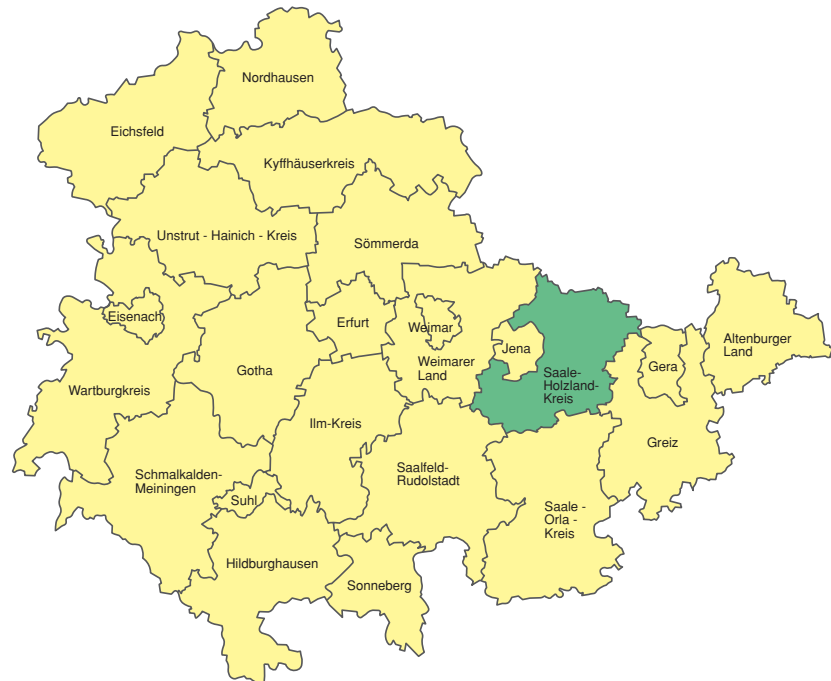
Die Schulden der Gemeinden und Gemeindeverbände je Einwohner betragen im Jahr 2004 insgesamt 1 224 Euro (Position 12) und waren damit um 2,2 Prozent höher als im Jahr 2000.

# Landkreis Saalfeld-Rudolstadt

| Kennziffer  | Mengen-<br>einheit    | 2000    | 2004                 | Verän-<br>derung<br>in Prozent | Anteil an Thürin-<br>gen in Prozent |                   | Position |                  |
|---|-----------------------|---------|----------------------|--------------------------------|-------------------------------------|-------------------|----------|------------------|
|   |                       |         |                      |                                | 2000                                | 2004              | 2000     | 2004             |
| <b>Gebiet, Bevölkerung und Arbeitsmarkt</b>       |                       |         |                      |                                |                                     |                   |          |                  |
| Fläche <sup>1)</sup>                              | km <sup>2</sup>       | 1 035   | 1 035                | 0,0                            | 6,4                                 | 6,4               | 4        | 4                |
| Einwohnerdichte <sup>1)</sup>                     | Pers./km <sup>2</sup> | 128     | 122                  | - 4,7                          | x                                   | x                 | 13       | 13               |
| Bevölkerung insgesamt <sup>1)</sup>               | Personen              | 132 885 | 126 692              | - 4,7                          | 5,5                                 | 5,4               | 5        | 5                |
| Ausländeranteil <sup>1)</sup>                     | Prozent               | 1,9     | 2,1                  | x                              | 5,8                                 | 5,6               | 10       | 9                |
| Lebendgeborene                                    | Personen              | 875     | 859                  | - 1,8                          | 5,0                                 | 5,0               | 7        | 8                |
| Lebendgeborene je 1000 Einwohner                  | Anzahl                | 6,6     | 6,7                  | 1,5                            | x                                   | x                 | 18       | 14               |
| Gestorbene  | Personen              | 1 548   | 1 465                | - 5,4                          | 5,9                                 | 5,8               | 4        | 5                |
| Gestorbene je 1000 Einwohner                      | Anzahl                | 11,6    | 11,5                 | - 0,9                          | x                                   | x                 | 4        | 5                |
| Saldo Lebendgeborene/Gestorbene                   | Personen              | - 673   | - 606                | x                              | x                                   | x                 | 22       | 21               |
| Zuzüge  | Personen              | 2 543   | 2 333                | - 8,3                          | 3,9                                 | 3,7               | 13       | 12               |
| Wegzüge   | Personen              | 3 292   | 2 946                | - 10,5                         | 4,4                                 | 4,0               | 10       | 12               |
| Saldo Zuzüge/Wegzüge                              | Personen              | - 749   | - 613                | x                              | x                                   | x                 | 19       | 15               |
| Saldo Bevölkerung insgesamt <sup>2)</sup>         | Personen              | - 1 422 | - 1 218              | x                              | x                                   | x                 | 21       | 19               |
| Arbeitslose                                       | Personen              | 10 532  | 11 049               | 4,9                            | 5,4                                 | 5,3               | 6        | 6                |
| Arbeitslosenquote                                 | Prozent               | 16,8    | 18,2                 | x                              | x                                   | x                 | 10       | 12               |
| <b>Wirtschaft, Gewerbeanzeigen u. Insolvenzen</b> |                       |         |                      |                                |                                     |                   |          |                  |
| Bruttoinlandsprodukt (BIP)                        | Mill. Euro            | 1 956   | 1 981 <sup>3)</sup>  | 1,3                            | 4,9                                 | 4,8 <sup>3)</sup> | 7        | 7 <sup>3)</sup>  |
| BIP je Erwerbstätigen                             | Euro                  | 37 744  | 40 379 <sup>3)</sup> | 7,0                            | x                                   | x                 | 7        | 10 <sup>3)</sup> |
| Betriebe im Bergbau u. Verarb. Gew. (BVG)         | Anzahl                | 105     | 105                  | 0,0                            | 6,1                                 | 5,4               | 4        | 6                |
| Beschäftigte im BVG                               | Personen              | 8 190   | 8 493                | 3,7                            | 6,2                                 | 5,8               | 4        | 5                |
| Umsatz im BVG                                     | Mill. Euro            | 1 097   | 1 431                | 30,4                           | 5,8                                 | 6,1               | 5        | 6                |
| Exportquote im BVG                                | Prozent               | 29,3    | 29,2                 | x                              | x                                   | x                 | 2        | 5                |
| Umsatz je Beschäftigten im BVG                    | Euro                  | 133 957 | 168 476              | 25,8                           | x                                   | x                 | 8        | 3                |
| Betriebe im Baugewerbe                            | Anzahl                | 67      | 34                   | - 49,3                         | 5,5                                 | 5,2               | 6        | 7                |
| Beschäftigte im Baugewerbe                        | Personen              | 2 442   | 1 052                | - 56,9                         | 5,0                                 | 4,1               | 7        | 12               |
| Umsatz im Baugewerbe                              | Mill. Euro            | 182     | 80                   | - 55,9                         | 4,6                                 | 3,2               | 6        | 17               |
| Umsatz je Beschäftigten im Baugewerbe             | Euro                  | 74 363  | 76 131               | 2,4                            | x                                   | x                 | 17       | 23               |
| Baugenehmigungen                                  | Anzahl                | 387     | 289                  | - 25,3                         | 4,3                                 | 4,3               | 11       | 12               |
| Gewerbeanmeldungen                                | Anzahl                | 1 003   | 1 208                | 20,4                           | 4,8                                 | 4,8               | 7        | 7                |
| Gewerbeabmeldungen                                | Anzahl                | 1 012   | 926                  | - 8,5                          | 5,1                                 | 5,0               | 6        | 5                |
| Gewerbeabmeldungen je 100 -anmeldungen            | Anzahl                | 101     | 77                   | - 24,0                         | x                                   | x                 | 6        | 6                |
| Insolvenzen insgesamt                             | Anzahl                | 80      | 143                  | 78,8                           | 4,6                                 | 4,5               | 8        | 10               |
| <b>Wohnungen, Tourismus und Verkehr</b>           |                       |         |                      |                                |                                     |                   |          |                  |
| Wohnungsbestand <sup>1)</sup>                     | Anzahl                | 63 125  | 63 010               | - 0,2                          | 5,4                                 | 5,4               | 6        | 6                |
| Wohnfläche je Wohnung <sup>1)</sup>               | m <sup>2</sup>        | 73,8    | 74,6                 | 1,1                            | x                                   | x                 | 16       | 16               |
| Wohnfläche je Einwohner <sup>1)</sup>             | m <sup>2</sup>        | 35,1    | 37,1                 | 5,7                            | x                                   | x                 | 20       | 18               |
| Angebotene Gästebetten                            | Anzahl                | 6 061   | 5 537                | - 8,6                          | 8,3                                 | 8,1               | 3        | 3                |
| Gästeankünfte                                     | Anzahl                | 192 600 | 175 788              | - 8,7                          | 6,4                                 | 6,1               | 5        | 5                |
| Durchschn. Aufenthaltsdauer der Gäste             | Tage                  | 3,4     | 3,0                  | - 11,8                         | x                                   | x                 | 8        | 11               |
| Verkehrsunfälle                                   | Anzahl                | 4 006   | 3 149                | - 21,4                         | 5,5                                 | 5,2               | 3        | 5                |
| Bei Verkehrsunfällen Getötete                     | Personen              | 19      | 12                   | - 36,8                         | 5,9                                 | 5,3               | 5        | 9                |
| Getötete je 1000 Verkehrsunfälle                  | Anzahl                | 4,7     | 3,8                  | - 19,7                         | x                                   | x                 | 13       | 12               |
| <b>Bildung und Gesundheitswesen</b>               |                       |         |                      |                                |                                     |                   |          |                  |
| Schüler in allgemein bildenden Schulen            | Anzahl                | 14 306  | 10 165               | - 28,9                         | 5,1                                 | 4,9               | 7        | 8                |
| Klassen in allgemein bildenden Schulen            | Anzahl                | 723     | 559                  | - 22,7                         | 5,0                                 | 5,0               | 7        | 7                |
| Allgemein bildende Schulen                        | Anzahl                | 55      | 49                   | - 10,9                         | 5,0                                 | 5,1               | 8        | 8                |
| Schüler je Klasse in allg. bildenden Schulen      | Anzahl                | 19,8    | 18,2                 | - 8,0                          | x                                   | x                 | 3        | 15               |
| Ärzte <sup>1)</sup>                               | Anzahl                | 364     | 355                  | - 2,5                          | 4,7                                 | 4,6               | 6        | 7                |
| Einwohner je Arzt <sup>1)</sup>                   | Anzahl                | 365     | 360                  | - 1,4                          | x                                   | x                 | 13       | 11               |
| Zahnärzte <sup>1)</sup>                           | Anzahl                | 106     | 101                  | - 4,7                          | 5,0                                 | 4,8               | 8        | 8                |
| Einwohner je Zahnarzt <sup>1)</sup>               | Anzahl                | 1 254   | 1 266                | 1,0                            | x                                   | x                 | 11       | 10               |
| <b>Finanzen</b>                                   |                       |         |                      |                                |                                     |                   |          |                  |
| Steuereinnahmekraft der Gemeinden insg.           | Tsd. Euro             | 29 001  | 30 817               | 6,3                            | 4,6                                 | 4,4               | 7        | 10               |
| Steuereinnahmekraft d. Gemeinden je Einw.         | Euro                  | 217     | 242                  | 11,5                           | x                                   | x                 | 20       | 21               |
| Schulden der Gemeinden und GV je Einw.            | Euro                  | 1 198   | 1 224                | 2,2                            | x                                   | x                 | 15       | 12               |

1) am 31.12. – 2) einschl. Korrekturmeldungen – 3) Jahr 2003

## Saale-Holzland-Kreis



Der Saale-Holzland-Kreis ist ein Landkreis im Osten von Thüringen. Nachbarkreise sind im Norden der sachsen-anhaltinische Burgenlandkreis, im Osten die kreisfreie Stadt Gera und der Landkreis Greiz, im Süden der Saale-Orla-Kreis, im Südwesten der Landkreis Saalfeld-Rudolstadt und im Westen der Landkreis Weimarer Land sowie die kreisfreie Stadt Jena.

Ähnlich einem „Kragen“ umschließt der Saale-Holzland-Kreis die Stadt Jena. Keramik und Holz – das sind die beiden Materialien, die die „Wurzeln“ der wirtschaftlichen Entwicklung der Region repräsentieren. Die Holz-Tradition der Region ist vor allem vom Holzhandwerk im Raum Hermsdorf geprägt und hat ihr den Namen gegeben – Thüringer Holzland. Leitern haben die Gegend in Deutschland bekannt gemacht. Weite Teile des Landkreises sind von der Landwirtschaft geprägt.

### Allgemeine Angaben

|   |                                 |
|---|---------------------------------|
| Schlüssel                               | 16074                           |
| Anschrift der Verwaltung                | 07607 Eisenberg, Im Schloß      |
| Telefon                                 | 036691 700                      |
| Telefax                                 | 036691 70166                    |
| eMail                                   | poststelle@lrashk.thueringen.de |
| Internetadresse                         | www.saaleholzlandkreis.de       |
| Landrat                                 | Herr Jürgen Mascher             |
| Anzahl der Gemeinden                    | 95                              |
| dar. Anzahl der kreisangehörigen Städte | 9                               |
| Verwaltungsgemeinschaften               | 5                               |



### Gebiet, Bevölkerung und Arbeitsmarkt

Mit einer Fläche von 817 km<sup>2</sup> liegt der Saale-Holzland-Kreis an 12. Position aller 23 Kreise Thüringens. Seine Einwohnerzahl betrug am 31.12.2004 insgesamt 91 470 Personen (Position 15). Damit wohnten 3,9 Prozent der Bevölkerung Thüringens in diesem Kreis. Die Bevölkerungszahl hat sich im Jahr 2004 um 841 Personen verringert (im Jahr 2000 Zuwachs um 250 Personen). Der Ausländeranteil betrug 1,5 Prozent (Position 14).

Die Einwohnerdichte lag am Jahresende 2004 bei 112 Einwohnern je km<sup>2</sup> (Position 17); am 31.12.2000 betrug sie noch 115 Einwohner je km<sup>2</sup>.

Im Jahr 2004 wurden im Saale-Holzland-Kreis 645 Kinder lebend geboren (Position 14), im Jahr 2000 lag die Zahl der Lebendgeborenen bei 688. Die Zahl der Lebendgeborenen pro 1000 Einwohner erreichte im Jahr 2004 mit 7,0 die 12. Position unter allen Kreisen.

Die Zahl der Gestorbenen war mit 878 (Position 17) um 60 Personen niedriger als im Jahr 2000. Die Zahl der Gestorbenen pro 1000 Einwohner erreichte im Jahr 2004 mit 9,5 die 21. Position unter allen Kreisen.

Im Jahr 2004 waren im Saale-Holzland-Kreis durchschnittlich 7 520 Personen arbeitslos (Position 17), 739 (+ 10,9 Prozent) mehr als im Jahr 2000. Damit hatte der Saale-Holzland-Kreis einen Anteil von 3,6 Prozent. Die Arbeitslosenquote (bezogen auf die abhängigen zivilen Erwerbspersonen) betrug 16,3 Prozent (2000: 14,9 Prozent), was der Position 16 aller Thüringer Kreise entsprach.

### Wirtschaft, Gewerbeanzeigen und Insolvenzen

Der Saale-Holzland-Kreis erwirtschaftete im Jahr 2003 ein Bruttoinlandsprodukt (BIP) in jeweiligen Preisen von 1 368 Mill. Euro (Position 16), was einem Anteil am gesamten BIP Thüringens von 3,3 Prozent entsprach. Im Vergleich zu 2000 stieg das BIP um 6,3 Prozent.

Das BIP je Erwerbstätigen betrug im Jahr 2003 insgesamt 37 475 Euro, was Position 21 entsprach.

Im Bergbau und Verarbeitenden Gewerbe des Saale-Holzland-Kreises waren im Jahr 2004 durchschnittlich 5 786 Personen (Position 13) beschäftigt, 4,0 Prozent aller Beschäftigten im Bergbau und Verarbeitenden Gewerbe Thüringens. Im Vergleich zu 2000 hat sich die Beschäftigtenzahl um 6,7 Prozent erhöht.

Der im Jahr 2004 erwirtschaftete Umsatz betrug 740 Mill. Euro (Position 15), 20,2 Prozent mehr als im Jahr 2000. Der Anteil am Umsatz im Bergbau und Verarbeitenden Gewerbe Thüringens erreichte 3,2 Prozent.

Die Exportquote im Bergbau und Verarbeitenden Gewerbe erhöhte sich von 13,2 Prozent im Jahr 2000 auf 19,0 Prozent im Jahr 2004 (Position 11).

Die Arbeitsproduktivität (Umsatz je Beschäftigten) hat sich gegenüber dem Jahr 2000 um 12,7 Prozent erhöht. Mit einem Umsatz je Beschäftigten von 127 822 Euro erreichte der Saale-Holzland-Kreis bei der Arbeitsproduktivität im Bergbau und Verarbeitenden Gewerbe im Jahr 2004 die Position 17.

Im Baugewerbe waren im Jahr 2004 durchschnittlich 1 026 Personen beschäftigt (Position 13), 4,0 Prozent aller Beschäftigten im Baugewerbe Thüringens. Im Vergleich zu 2000 ist die Beschäftigtenzahl im Saale-Holzland-Kreis um 42,7 Prozent zurückgegangen.

Im Jahr 2004 wurde ein Umsatz von 103 Mill. Euro erwirtschaftet (Position 11), 27,8 Prozent weniger als im Jahr 2000. Der Anteil am Umsatz des Thüringer Baugewerbes insgesamt betrug 4,1 Prozent.

Die Arbeitsproduktivität (Umsatz je Beschäftigten) hat sich gegenüber dem Jahr 2000 um 26,1 Prozent erhöht. Mit einem Umsatz je Beschäftigten von 99 977 Euro erreichte der Saale-Holzland-Kreis bei der Arbeitsproduktivität im Baugewerbe im Jahr 2004 die Position 11.

Im Jahr 2004 wurden im Saale-Holzland-Kreis 1 023 Gewerbe (Position 13) angemeldet (4,0 Prozent aller Gewerbebeanmeldungen Thüringens) und 768 Gewerbe (Position 12) abgemeldet (4,2 Prozent). Im Vergleich zu 2000 ist die Zahl der Gewerbebeanmeldungen um 30,5 Prozent und die Zahl der Gewerbeabmeldungen um 3,9 Prozent gestiegen. Auf 100 Gewerbebeanmeldungen entfielen im Saale-Holzland-Kreis 75 Gewerbeabmeldungen (Position 9).

Die Zahl der Insolvenzen erreichte im Jahr 2004 insgesamt 94 (Position 19), was einem Anteil von 3,0 Prozent an allen Insolvenzen Thüringens entsprach. Gegenüber 2000 hat sich die Zahl der Insolvenzen um 59,3 Prozent erhöht.

### **Wohnungen, Tourismus und Verkehr**

Der Wohnungsbestand hat sich im Saale-Holzland-Kreis von 41 639 Wohnungen am 31.12.2000 auf 42 555 (Position 16) am 31.12.2004 erhöht.

Die durchschnittliche Wohnfläche je Wohnung betrug am Jahresende 2004 insgesamt 80,7 m<sup>2</sup> (Position 9).

Die durchschnittliche Wohnfläche je Einwohner betrug am Jahresende 2004 insgesamt 37,6 m<sup>2</sup>, was der Position 17 aller Kreise in Thüringen entsprach.

Im Jahr 2004 kamen 80 239 Besucher (Position 13) in den Saale-Holzland-Kreis, was einem Anteil an Thüringen insgesamt von 2,8 Prozent entsprach. Im Vergleich zu 2000 hat sich die Zahl der Gäste um 1,3 Prozent verringert. Mit einer durchschnittlichen Aufenthaltsdauer von 4,3 Tagen lag der Kreis auf Position 3 aller Kreise.

Die Zahl der Verkehrsunfälle im Saale-Holzland-Kreis war im Jahr 2004 mit 3 521 (5,8 Prozent aller Verkehrsunfälle in Thüringen; Position 3) trotz eines um 3,8 Prozent ge-

stiegenen Fahrzeugbestands (Stand 1.1.2005 zu Stand 1.1.2001) um 5,5 Prozent niedriger als im Jahr 2000. Die Zahl der dabei Getöteten ging um 4 auf 19 (Position 1) zurück. Bei der Zahl der Getöteten je 1000 Verkehrsunfälle belegte der Saale-Holzland-Kreis mit 5,4 die Position 6.

### **Bildung und Gesundheitswesen**

Im Schuljahr 2004/2005 besuchten im Saale-Holzland-Kreis 7 891 Schüler (3,8 Prozent aller Schüler Thüringens; Position 15) in 429 Klassen (3,8 Prozent; Position 15) 42 allgemein bildende Schulen (4,3 Prozent; Position 12). Die Schülerzahl ging gegenüber dem Schuljahr 2000/2001 um 27,8 Prozent, die der Klassen um 23,3 Prozent und die der Schulen um 6,7 Prozent zurück. Mit einer durchschnittlichen Schülerzahl je Klasse von 18,4 nahm der Kreis im Schuljahr 2004/2005 die Position 12 ein.

Am 31.12.2004 gab es im Saale-Holzland-Kreis 268 Ärzte (3,4 Prozent aller Ärzte in Thüringen; Position 14). Am Jahresende 2000 lag deren Zahl bei 262. Im Durchschnitt behandelte ein Arzt 344 Bürger (Position 14); im Jahr 2000 lag diese Relation bei 359 Bürgern je Arzt.

Am 31.12.2004 gab es im Saale-Holzland-Kreis 71 Zahnärzte (3,4 Prozent aller Zahnärzte in Thüringen; Position 15). Am Jahresende 2000 lag deren Zahl bei 70. Im Durchschnitt behandelte ein Zahnarzt 1 300 Bürger (Position 7); im Jahr 2000 lag diese Relation bei 1 342 Bürgern je Zahnarzt.

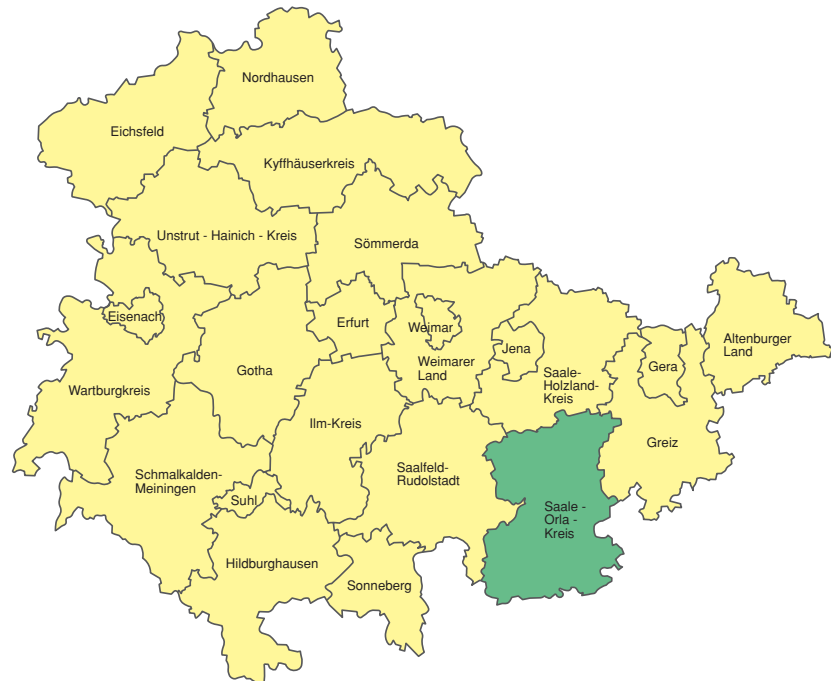
### **Finanzen**

Die Schulden der Gemeinden und Gemeindeverbände je Einwohner betragen im Jahr 2004 insgesamt 1 529 Euro (Position 4) und waren damit um 9,2 Prozent geringer als im Jahr 2000.

| Kennziffer  | Mengen-<br>einheit    | 2000    | 2004                 | Verän-<br>derung<br>in Prozent | Anteil an Thürin-<br>gen in Prozent |                   | Position |                  |
|---|-----------------------|---------|----------------------|--------------------------------|-------------------------------------|-------------------|----------|------------------|
|   |                       |         |                      |                                | 2000                                | 2004              | 2000     | 2004             |
| <b>Gebiet, Bevölkerung und Arbeitsmarkt</b>       |                       |         |                      |                                |                                     |                   |          |                  |
| Fläche <sup>1)</sup>                              | km <sup>2</sup>       | 817     | 817                  | 0,0                            | 5,1                                 | 5,1               | 12       | 12               |
| Einwohnerdichte <sup>1)</sup>                     | Pers./km <sup>2</sup> | 115     | 112                  | - 2,6                          | x                                   | x                 | 17       | 17               |
| Bevölkerung insgesamt <sup>1)</sup>               | Personen              | 93 929  | 91 470               | - 2,6                          | 3,9                                 | 3,9               | 16       | 15               |
| Ausländeranteil <sup>1)</sup>                     | Prozent               | 1,4     | 1,5                  | x                              | 3,1                                 | 2,9               | 14       | 14               |
| Lebendgeborene                                    | Personen              | 688     | 645                  | - 6,3                          | 3,9                                 | 3,7               | 14       | 14               |
| Lebendgeborene je 1000 Einwohner                  | Anzahl                | 7,4     | 7,0                  | - 5,4                          | x                                   | x                 | 8        | 12               |
| Gestorbene  | Personen              | 938     | 878                  | - 6,4                          | 3,6                                 | 3,5               | 15       | 17               |
| Gestorbene je 1000 Einwohner                      | Anzahl                | 10,0    | 9,5                  | - 5,0                          | x                                   | x                 | 18       | 21               |
| Saldo Lebendgeborene/Gestorbene                   | Personen              | - 250   | - 233                | x                              | x                                   | x                 | 8        | 10               |
| Zuzüge  | Personen              | 2 641   | 3 536                | 33,9                           | 4,1                                 | 5,5               | 12       | 4                |
| Wegzüge   | Personen              | 2 780   | 4 134                | 48,7                           | 3,7                                 | 5,6               | 13       | 3                |
| Saldo Zuzüge/Wegzüge                              | Personen              | - 139   | - 598                | x                              | x                                   | x                 | 5        | 13               |
| Saldo Bevölkerung insgesamt <sup>2)</sup>         | Personen              | 250     | - 841                | x                              | x                                   | x                 | 1        | 11               |
| Arbeitslose                                       | Personen              | 6 781   | 7 520                | 10,9                           | 3,5                                 | 3,6               | 16       | 17               |
| Arbeitslosenquote                                 | Prozent               | 14,9    | 16,3                 | x                              | x                                   | x                 | 16       | 16               |
| <b>Wirtschaft, Gewerbeanzeigen u. Insolvenzen</b> |                       |         |                      |                                |                                     |                   |          |                  |
| Bruttoinlandsprodukt (BIP)                        | Mill. Euro            | 1 287   | 1 368 <sup>3)</sup>  | 6,3                            | 3,2                                 | 3,3 <sup>3)</sup> | 15       | 16 <sup>3)</sup> |
| BIP je Erwerbstätigen                             | Euro                  | 35 409  | 37 475 <sup>3)</sup> | 5,8                            | x                                   | x                 | 15       | 21 <sup>3)</sup> |
| Betriebe im Bergbau u. Verarb. Gew. (BVG)         | Anzahl                | 81      | 96                   | 18,5                           | 4,7                                 | 4,9               | 11       | 9                |
| Beschäftigte im BVG                               | Personen              | 5 424   | 5 786                | 6,7                            | 4,1                                 | 4,0               | 13       | 13               |
| Umsatz im BVG                                     | Mill. Euro            | 615     | 740                  | 20,2                           | 3,2                                 | 3,2               | 15       | 15               |
| Exportquote im BVG                                | Prozent               | 13,2    | 19,0                 | x                              | x                                   | x                 | 14       | 11               |
| Umsatz je Beschäftigten im BVG                    | Euro                  | 113 457 | 127 822              | 12,7                           | x                                   | x                 | 12       | 17               |
| Betriebe im Baugewerbe                            | Anzahl                | 45      | 28                   | - 37,8                         | 3,7                                 | 4,3               | 13       | 12               |
| Beschäftigte im Baugewerbe                        | Personen              | 1 792   | 1 026                | - 42,7                         | 3,7                                 | 4,0               | 16       | 13               |
| Umsatz im Baugewerbe                              | Mill. Euro            | 142     | 103                  | - 27,8                         | 3,6                                 | 4,1               | 15       | 11               |
| Umsatz je Beschäftigten im Baugewerbe             | Euro                  | 79 282  | 99 977               | 26,1                           | x                                   | x                 | 9        | 11               |
| Baugenehmigungen                                  | Anzahl                | 338     | 233                  | - 31,1                         | 3,7                                 | 3,5               | 14       | 14               |
| Gewerbebeanmeldungen                              | Anzahl                | 784     | 1 023                | 30,5                           | 3,8                                 | 4,0               | 15       | 13               |
| Gewerbeabmeldungen                                | Anzahl                | 739     | 768                  | 3,9                            | 3,7                                 | 4,2               | 14       | 12               |
| Gewerbeabmeldungen je 100 -anmeldungen            | Anzahl                | 94      | 75                   | - 20,4                         | x                                   | x                 | 11       | 9                |
| Insolvenzen insgesamt                             | Anzahl                | 59      | 94                   | 59,3                           | 3,4                                 | 3,0               | 14       | 19               |
| <b>Wohnungen, Tourismus und Verkehr</b>           |                       |         |                      |                                |                                     |                   |          |                  |
| Wohnungsbestand <sup>1)</sup>                     | Anzahl                | 41 639  | 42 555               | 2,2                            | 3,6                                 | 3,6               | 16       | 16               |
| Wohnfläche je Wohnung <sup>1)</sup>               | m <sup>2</sup>        | 79,9    | 80,7                 | 1,0                            | x                                   | x                 | 9        | 9                |
| Wohnfläche je Einwohner <sup>1)</sup>             | m <sup>2</sup>        | 35,4    | 37,6                 | 6,2                            | x                                   | x                 | 19       | 17               |
| Angebotene Gästebetten                            | Anzahl                | 2 349   | 2 180                | - 7,2                          | 3,2                                 | 3,2               | 11       | 12               |
| Gästeankünfte                                     | Anzahl                | 81 327  | 80 239               | - 1,3                          | 2,7                                 | 2,8               | 14       | 13               |
| Durchschn. Aufenthaltsdauer der Gäste             | Tage                  | 4,3     | 4,3                  | 0,0                            | x                                   | x                 | 3        | 3                |
| Verkehrsunfälle                                   | Anzahl                | 3 724   | 3 521                | - 5,5                          | 5,1                                 | 5,8               | 5        | 3                |
| Bei Verkehrsunfällen Getötete                     | Personen              | 23      | 19                   | - 17,4                         | 7,1                                 | 8,3               | 3        | 1                |
| Getötete je 1000 Verkehrsunfälle                  | Anzahl                | 6,2     | 5,4                  | - 12,6                         | x                                   | x                 | 5        | 6                |
| <b>Bildung und Gesundheitswesen</b>               |                       |         |                      |                                |                                     |                   |          |                  |
| Schüler in allgemein bildenden Schulen            | Anzahl                | 10 929  | 7 891                | - 27,8                         | 3,9                                 | 3,8               | 16       | 15               |
| Klassen in allgemein bildenden Schulen            | Anzahl                | 559     | 429                  | - 23,3                         | 3,9                                 | 3,8               | 15       | 15               |
| Allgemein bildende Schulen                        | Anzahl                | 45      | 42                   | - 6,7                          | 4,1                                 | 4,3               | 12       | 12               |
| Schüler je Klasse in allg. bildenden Schulen      | Anzahl                | 19,6    | 18,4                 | - 5,9                          | x                                   | x                 | 7        | 12               |
| Ärzte <sup>1)</sup>                               | Anzahl                | 262     | 268                  | 2,3                            | 3,4                                 | 3,4               | 13       | 14               |
| Einwohner je Arzt <sup>1)</sup>                   | Anzahl                | 359     | 344                  | - 4,2                          | x                                   | x                 | 14       | 14               |
| Zahnärzte <sup>1)</sup>                           | Anzahl                | 70      | 71                   | 1,4                            | 3,3                                 | 3,4               | 16       | 15               |
| Einwohner je Zahnarzt <sup>1)</sup>               | Anzahl                | 1 342   | 1 300                | - 3,1                          | x                                   | x                 | 7        | 7                |
| <b>Finanzen</b>                                   |                       |         |                      |                                |                                     |                   |          |                  |
| Steuereinnahmekraft der Gemeinden insg.           | Tsd. Euro             | 22 117  | 26 705               | 20,7                           | 3,5                                 | 3,8               | 15       | 15               |
| Steuereinnahmekraft d. Gemeinden je Einw.         | Euro                  | 236     | 290                  | 22,9                           | x                                   | x                 | 15       | 13               |
| Schulden der Gemeinden und GV je Einw.            | Euro                  | 1 684   | 1 529                | - 9,2                          | x                                   | x                 | 3        | 4                |

1) am 31.12. – 2) einschl. Korrekturmeldungen – 3) Jahr 2003

## Saale-Orla-Kreis



*Der Saale-Orla-Kreis ist ein Landkreis im Südosten von Thüringen. Nachbarkreise sind im Norden der Saale-Holzland-Kreis, im Nordosten der Landkreis Greiz, im Südosten der sächsische Vogtlandkreis, im Süden der bayerische Landkreis Hof, im Südwesten der ebenfalls bayerische Landkreis Kronach und im Westen der Landkreis Saalfeld-Rudolstadt. Mit den Saaletalsperren hat der Landkreis Deutschlands größtes Talsperrensystem; das „Land der tausend Teiche“ um Plothen ist seit Jahrhunderten besiedelt und mit seinen „Himmelsteichen“ – die ohne natürliche Zuflüsse sind und daher allein „von oben“, also vom Regenwasser gespeist werden – Speisefischlieferant.*

### Allgemeine Angaben

|   |                                   |
|---|-----------------------------------|
| Schlüssel                               | 16075                             |
| Anschrift der Verwaltung                | 07907 Schleiz, Oschitzer Str. 4   |
| Telefon                                 | 03663 4880                        |
| Telefax                                 | 03663 488450                      |
| eMail                                   | buergerbuero@lrasok.thueringen.de |
| Internetadresse                         | www.saale-orkreis.de              |
| Landrat                                 | Herr Frank Roßner                 |
| Anzahl der Gemeinden                    | 76                                |
| dar. Anzahl der kreisangehörigen Städte | 12                                |
| Verwaltungsgemeinschaften               | 5                                 |

### Gebiet, Bevölkerung und Arbeitsmarkt

Mit einer Fläche von 1 148 km<sup>2</sup> liegt der Saale-Orla-Kreis an 3. Position aller 23 Kreise Thüringens. Seine Einwohnerzahl betrug am 31.12.2004 insgesamt 94 501 Personen (Position 14). Damit wohnten 4,0 Prozent der Bevölkerung Thüringens in diesem Kreis. Die Bevölkerungszahl hat sich im Jahr 2004 um 875 Personen verringert (im Jahr 2000 Rückgang um 1 059 Personen). Der Ausländeranteil betrug 1,5 Prozent (Position 14).

Die Einwohnerdichte lag am Jahresende 2004 bei 82 Einwohnern je km<sup>2</sup> (Position 22); am 31.12.2000 lag sie noch bei 86 Einwohnern je km<sup>2</sup>.

Im Jahr 2004 wurden im Saale-Orla-Kreis 633 Kinder lebend geboren (Position 16), im Jahr 2000 lag die Zahl der Lebendgeborenen bei 697. Die Zahl der Lebendgeborenen pro 1000 Einwohner erreichte im Jahr 2004 mit 6,7 die 14. Position unter allen Kreisen.

Die Zahl der Gestorbenen war mit 1 008 (Position 13) um 60 Personen niedriger als im Jahr 2000. Die Zahl der Gestorbenen pro 1000 Einwohner erreichte im Jahr 2004 mit 10,6 die 14. Position unter allen Kreisen.

Im Jahr 2004 waren im Saale-Orla-Kreis durchschnittlich 7 775 Personen arbeitslos (Position 16), 523 (+ 7,2 Prozent) mehr als im Jahr 2000. Damit hatte der Saale-Orla-Kreis einen Anteil von 3,7 Prozent. Die Arbeitslosenquote (bezogen auf die abhängigen zivilen Erwerbspersonen) betrug 16,6 Prozent (2000: 15,1 Prozent), was der Position 14 aller Thüringer Kreise entsprach.

### Wirtschaft, Gewerbeanzeigen und Insolvenzen

Der Saale-Orla-Kreis erwirtschaftete im Jahr 2003 ein Bruttoinlandsprodukt (BIP) in jeweiligen Preisen von 1 731 Mill. Euro (Position 10), was einem Anteil am gesamten BIP Thüringens von 4,2 Prozent entsprach. Im Vergleich zu 2000 stieg das BIP um 11,7 Prozent.

Das BIP je Erwerbstätigen betrug im Jahr 2003 insgesamt 42 535 Euro, was Position 5 entsprach.

Im Bergbau und Verarbeitenden Gewerbe des Saale-Orla-Kreises waren im Jahr 2004 durchschnittlich 9 464 Personen (Position 4) beschäftigt, 6,5 Prozent aller Beschäftigten im Bergbau und Verarbeitenden Gewerbe Thüringens. Im Vergleich zu 2000 hat sich die Beschäftigtenzahl um 16,0 Prozent erhöht.

Der im Jahr 2004 erwirtschaftete Umsatz betrug 1 562 Mill. Euro (Position 5), 45,2 Prozent mehr als im Jahr 2000. Der Anteil am Umsatz im Bergbau und Verarbeitenden Gewerbe Thüringens erreichte 6,7 Prozent.

Die Exportquote im Bergbau und Verarbeitenden Gewerbe erhöhte sich von 22,8 Prozent im Jahr 2000 auf 32,7 Prozent im Jahr 2004 (Position 4).

Die Arbeitsproduktivität (Umsatz je Beschäftigten) hat sich gegenüber dem Jahr 2000 um 25,2 Prozent erhöht. Mit einem Umsatz je Beschäftigten von 165 053 Euro erreichte der Saale-Orla-Kreis bei der Arbeitsproduktivität im Bergbau und Verarbeitenden Gewerbe im Jahr 2004 die Position 4.

Im Baugewerbe waren im Jahr 2004 durchschnittlich 1 365 Personen beschäftigt (Position 4), 5,4 Prozent aller Beschäftigten im Baugewerbe Thüringens. Im Vergleich zu 2000 ist die Beschäftigtenzahl im Saale-Orla-Kreis um 38,2 Prozent zurückgegangen.

Im Jahr 2004 wurde ein Umsatz von 129 Mill. Euro erwirtschaftet (Position 5), 21,4 Prozent weniger als im Jahr 2000. Der Anteil am Umsatz des Thüringer Baugewerbes insgesamt betrug 5,2 Prozent.

Die Arbeitsproduktivität (Umsatz je Beschäftigten) hat sich gegenüber dem Jahr 2000 um 27,0 Prozent erhöht. Mit einem Umsatz je Beschäftigten von 94 607 Euro erreichte der Saale-Orla-Kreis bei der Arbeitsproduktivität im Baugewerbe im Jahr 2004 die Position 12.

Im Jahr 2004 wurden im Saale-Orla-Kreis 1 030 Gewerbe (Position 12) angemeldet (4,1 Prozent aller Gewerbeanmeldungen Thüringens) und 718 Gewerbe (Position 13) abgemeldet (3,9 Prozent). Im Vergleich zu 2000 ist die Zahl der Gewerbeanmeldungen um 30,7 Prozent und die Zahl der Gewerbeabmeldungen um 1,4 Prozent gestiegen. Auf 100 Gewerbeanmeldungen entfielen im Saale-Orla-Kreis 70 Gewerbeabmeldungen (Position 12).

Die Zahl der Insolvenzen erreichte im Jahr 2004 insgesamt 118 (Position 14), was einem Anteil von 3,7 Prozent an allen Insolvenzen Thüringens entsprach. Gegenüber 2000 hat sich die Zahl der Insolvenzen mehr als verdoppelt (+ 114,5 Prozent).

### Wohnungen, Tourismus und Verkehr

Der Wohnungsbestand hat sich im Saale-Orla-Kreis von 45 369 Wohnungen am 31.12.2000 auf 45 893 (Position 13) am 31.12.2004 erhöht.

Die durchschnittliche Wohnfläche je Wohnung betrug am Jahresende 2004 insgesamt 80,4 m<sup>2</sup> (Position 10).

Die durchschnittliche Wohnfläche je Einwohner betrug am Jahresende 2004 insgesamt 39,0 m<sup>2</sup>, was der Position 5 aller Kreise in Thüringen entsprach.

Im Jahr 2004 kamen 109 128 Besucher (Position 11) in den Saale-Orla-Kreis, was einem Anteil an Thüringen insgesamt von 3,8 Prozent entsprach. Im Vergleich zu 2000 hat sich die Zahl der Gäste um 5,2 Prozent verringert. Mit einer durchschnittlichen Aufenthaltsdauer von 3,2 Tagen lag der Kreis auf Position 8 aller Kreise.

Die Zahl der Verkehrsunfälle im Saale-Orla-Kreis war im Jahr 2004 mit 3 549 (5,9 Prozent aller Verkehrsunfälle in

Thüringen; Position 2) trotz eines um 2,0 Prozent gestiegenen Fahrzeugbestands (Stand 1.1.2005 zu Stand 1.1.2001) um 7,1 Prozent niedriger als im Jahr 2000. Die Zahl der dabei Getöteten blieb mit 19 konstant (Position 1). Bei der Zahl der Getöteten je 1000 Verkehrsunfälle belegte der Saale-Orla-Kreis mit 5,4 die Position 6.

### Bildung und Gesundheitswesen

Im Schuljahr 2004/2005 besuchten im Saale-Orla-Kreis 8 597 Schüler (4,1 Prozent aller Schüler Thüringens; Position 12) in 475 Klassen (4,2 Prozent; Position 13) 46 allgemein bildende Schulen (4,8 Prozent; Position 9). Die Schülerzahl ging gegenüber dem Schuljahr 2000/2001 um 27,2 Prozent, die der Klassen um 22,8 Prozent und die der Schulen um 8,0 Prozent zurück. Mit einer durchschnittlichen Schülerzahl je Klasse von 18,1 nahm der Kreis im Schuljahr 2004/2005 die Position 17 ein.

Am 31.12.2004 gab es im Saale-Orla-Kreis 173 Ärzte (2,2 Prozent aller Ärzte in Thüringen; Position 21). Am Jahresende 2000 lag deren Zahl bei 195. Im Durchschnitt behandelte ein Arzt 551 Bürger (Position 3); im Jahr 2000 lag diese Relation bei 506 Bürgern je Arzt.

Am 31.12.2004 gab es im Saale-Orla-Kreis 76 Zahnärzte (3,6 Prozent aller Zahnärzte in Thüringen; Position 14). Am Jahresende 2000 lag deren Zahl bei 73. Im Durchschnitt behandelte ein Zahnarzt 1 255 Bürger (Position 11); im Jahr 2000 lag diese Relation bei 1 351 Bürgern je Zahnarzt.

### Finanzen

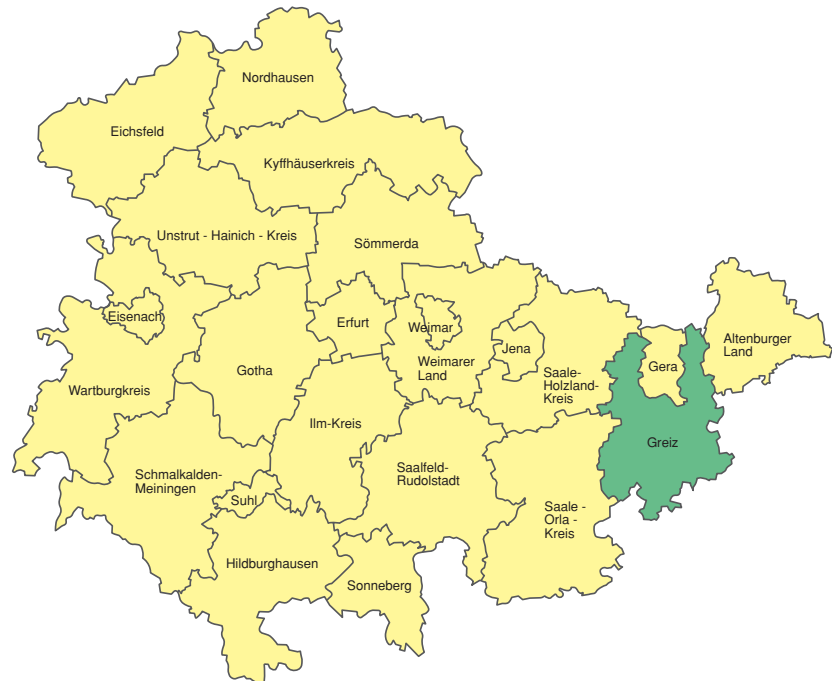
Die Schulden der Gemeinden und Gemeindeverbände je Einwohner betragen im Jahr 2004 insgesamt 1 371 Euro (Position 8) und waren damit um 5,4 Prozent geringer als im Jahr 2000.



| Kennziffer  | Mengen-<br>einheit    | 2000    | 2004                 | Verän-<br>derung<br>in Prozent | Anteil an Thürin-<br>gen in Prozent |                   | Position |                  |
|---|-----------------------|---------|----------------------|--------------------------------|-------------------------------------|-------------------|----------|------------------|
|   |                       |         |                      |                                | 2000                                | 2004              | 2000     | 2004             |
| <b>Gebiet, Bevölkerung und Arbeitsmarkt</b>       |                       |         |                      |                                |                                     |                   |          |                  |
| Fläche <sup>1)</sup>                              | km <sup>2</sup>       | 1 148   | 1 148                | 0,0                            | 7,1                                 | 7,1               | 3        | 3                |
| Einwohnerdichte <sup>1)</sup>                     | Pers./km <sup>2</sup> | 86      | 82                   | - 4,7                          | x                                   | x                 | 22       | 22               |
| Bevölkerung insgesamt <sup>1)</sup>               | Personen              | 98 592  | 94 501               | - 4,1                          | 4,1                                 | 4,0               | 14       | 14               |
| Ausländeranteil <sup>1)</sup>                     | Prozent               | 1,2     | 1,5                  | x                              | 2,9                                 | 2,9               | 16       | 14               |
| Lebendgeborene                                    | Personen              | 697     | 633                  | - 9,2                          | 4,0                                 | 3,7               | 13       | 16               |
| Lebendgeborene je 1000 Einwohner                  | Anzahl                | 7,0     | 6,7                  | - 4,3                          | x                                   | x                 | 12       | 14               |
| Gestorbene  | Personen              | 1 068   | 1 008                | - 5,6                          | 4,1                                 | 4,0               | 12       | 13               |
| Gestorbene je 1000 Einwohner                      | Anzahl                | 10,8    | 10,6                 | - 1,9                          | x                                   | x                 | 9        | 14               |
| Saldo Lebendgeborene/Gestorbene                   | Personen              | - 371   | - 375                | x                              | x                                   | x                 | 12       | 12               |
| Zuzüge  | Personen              | 1 852   | 1 808                | - 2,4                          | 2,9                                 | 2,8               | 18       | 18               |
| Wegzüge   | Personen              | 2 549   | 2 311                | - 9,3                          | 3,4                                 | 3,1               | 15       | 19               |
| Saldo Zuzüge/Wegzüge                              | Personen              | - 697   | - 503                | x                              | x                                   | x                 | 18       | 10               |
| Saldo Bevölkerung insgesamt <sup>2)</sup>         | Personen              | - 1 059 | - 875                | x                              | x                                   | x                 | 17       | 12               |
| Arbeitslose                                       | Personen              | 7 252   | 7 775                | 7,2                            | 3,7                                 | 3,7               | 14       | 16               |
| Arbeitslosenquote                                 | Prozent               | 15,1    | 16,6                 | x                              | x                                   | x                 | 14       | 14               |
| <b>Wirtschaft, Gewerbeanzeigen u. Insolvenzen</b> |                       |         |                      |                                |                                     |                   |          |                  |
| Bruttoinlandsprodukt (BIP)                        | Mill. Euro            | 1 550   | 1 731 <sup>3)</sup>  | 11,7                           | 3,9                                 | 4,2 <sup>3)</sup> | 11       | 10 <sup>3)</sup> |
| BIP je Erwerbstätigen                             | Euro                  | 36 536  | 42 535 <sup>3)</sup> | 16,4                           | x                                   | x                 | 10       | 5 <sup>3)</sup>  |
| Betriebe im Bergbau u. Verarb. Gew. (BVG)         | Anzahl                | 94      | 102                  | 8,5                            | 5,5                                 | 5,2               | 6        | 7                |
| Beschäftigte im BVG                               | Personen              | 8 162   | 9 464                | 16,0                           | 6,1                                 | 6,5               | 5        | 4                |
| Umsatz im BVG                                     | Mill. Euro            | 1 076   | 1 562                | 45,2                           | 5,6                                 | 6,7               | 6        | 5                |
| Exportquote im BVG                                | Prozent               | 22,8    | 32,7                 | x                              | x                                   | x                 | 5        | 4                |
| Umsatz je Beschäftigten im BVG                    | Euro                  | 131 807 | 165 053              | 25,2                           | x                                   | x                 | 10       | 4                |
| Betriebe im Baugewerbe                            | Anzahl                | 55      | 41                   | - 25,5                         | 4,5                                 | 6,2               | 11       | 4                |
| Beschäftigte im Baugewerbe                        | Personen              | 2 207   | 1 365                | - 38,2                         | 4,5                                 | 5,4               | 10       | 4                |
| Umsatz im Baugewerbe                              | Mill. Euro            | 164     | 129                  | - 21,4                         | 4,2                                 | 5,2               | 10       | 5                |
| Umsatz je Beschäftigten im Baugewerbe             | Euro                  | 74 475  | 94 607               | 27,0                           | x                                   | x                 | 16       | 12               |
| Baugenehmigungen                                  | Anzahl                | 238     | 203                  | - 14,7                         | 2,6                                 | 3,0               | 19       | 16               |
| Gewerbeanmeldungen                                | Anzahl                | 788     | 1 030                | 30,7                           | 3,8                                 | 4,1               | 14       | 12               |
| Gewerbeabmeldungen                                | Anzahl                | 708     | 718                  | 1,4                            | 3,5                                 | 3,9               | 16       | 13               |
| Gewerbeabmeldungen je 100 -anmeldungen            | Anzahl                | 90      | 70                   | - 22,4                         | x                                   | x                 | 17       | 12               |
| Insolvenzen insgesamt                             | Anzahl                | 55      | 118                  | 114,5                          | 3,2                                 | 3,7               | 15       | 14               |
| <b>Wohnungen, Tourismus und Verkehr</b>           |                       |         |                      |                                |                                     |                   |          |                  |
| Wohnungsbestand <sup>1)</sup>                     | Anzahl                | 45 369  | 45 893               | 1,2                            | 3,9                                 | 3,9               | 13       | 13               |
| Wohnfläche je Wohnung <sup>1)</sup>               | m <sup>2</sup>        | 79,9    | 80,4                 | 0,6                            | x                                   | x                 | 9        | 10               |
| Wohnfläche je Einwohner <sup>1)</sup>             | m <sup>2</sup>        | 36,8    | 39,0                 | 6,0                            | x                                   | x                 | 6        | 5                |
| Angebotene Gästebetten                            | Anzahl                | 3 617   | 3 144                | - 13,1                         | 5,0                                 | 4,6               | 8        | 10               |
| Gästeankünfte                                     | Anzahl                | 115 097 | 109 128              | - 5,2                          | 3,8                                 | 3,8               | 10       | 11               |
| Durchschn. Aufenthaltsdauer der Gäste             | Tage                  | 3,5     | 3,2                  | - 8,6                          | x                                   | x                 | 7        | 8                |
| Verkehrsunfälle                                   | Anzahl                | 3 820   | 3 549                | - 7,1                          | 5,3                                 | 5,9               | 4        | 2                |
| Bei Verkehrsunfällen Getötete                     | Personen              | 19      | 19                   | 0,0                            | 5,9                                 | 8,3               | 5        | 1                |
| Getötete je 1000 Verkehrsunfälle                  | Anzahl                | 5,0     | 5,4                  | 7,6                            | x                                   | x                 | 12       | 6                |
| <b>Bildung und Gesundheitswesen</b>               |                       |         |                      |                                |                                     |                   |          |                  |
| Schüler in allgemein bildenden Schulen            | Anzahl                | 11 810  | 8 597                | - 27,2                         | 4,2                                 | 4,1               | 12       | 12               |
| Klassen in allgemein bildenden Schulen            | Anzahl                | 615     | 475                  | - 22,8                         | 4,3                                 | 4,2               | 12       | 13               |
| Allgemein bildende Schulen                        | Anzahl                | 50      | 46                   | - 8,0                          | 4,6                                 | 4,8               | 10       | 9                |
| Schüler je Klasse in allg. bildenden Schulen      | Anzahl                | 19,2    | 18,1                 | - 5,7                          | x                                   | x                 | 19       | 17               |
| Ärzte <sup>1)</sup>                               | Anzahl                | 195     | 173                  | - 11,3                         | 2,5                                 | 2,2               | 20       | 21               |
| Einwohner je Arzt <sup>1)</sup>                   | Anzahl                | 506     | 551                  | 8,9                            | x                                   | x                 | 3        | 3                |
| Zahnärzte <sup>1)</sup>                           | Anzahl                | 73      | 76                   | 4,1                            | 3,4                                 | 3,6               | 14       | 14               |
| Einwohner je Zahnarzt <sup>1)</sup>               | Anzahl                | 1 351   | 1 255                | - 7,1                          | x                                   | x                 | 6        | 11               |
| <b>Finanzen</b>                                   |                       |         |                      |                                |                                     |                   |          |                  |
| Steuereinnahmekraft der Gemeinden insg.           | Tsd. Euro             | 25 259  | 29 749               | 17,8                           | 4,0                                 | 4,2               | 13       | 11               |
| Steuereinnahmekraft d. Gemeinden je Einw.         | Euro                  | 255     | 313                  | 22,7                           | x                                   | x                 | 9        | 7                |
| Schulden der Gemeinden und GV je Einw.            | Euro                  | 1 449   | 1 371                | - 5,4                          | x                                   | x                 | 5        | 8                |

1) am 31.12. – 2) einschl. Korrekturmeldungen – 3) Jahr 2003

## Landkreis Greiz



Der Landkreis Greiz ist ein Landkreis im Osten des Freistaats Thüringen. Nachbarkreise sind im Norden der Burgenlandkreis und die kreisfreie Stadt Gera, im Nordosten der Landkreis Altenburger Land, im Osten der sächsische Landkreis Zwickauer Land, im Süden der ebenfalls sächsische Vogtlandkreis und im Westen der Saale-Orla-Kreis und der Saale-Holzland-Kreis.

Der Süden des Landkreises gehört zum Thüringer Schiefergebirge, während der Norden zur Leipziger Tieflandsbucht hin abfällt. Die bedeutendsten Flüsse sind die Weiße Elster und die Weida. 213 km<sup>2</sup> des Landkreises sind mit Wald bedeckt.

### Allgemeine Angaben

|   |                                    |
|---|------------------------------------|
| Schlüssel                               | 16076                              |
| Anschrift der Verwaltung                | 07973 Greiz, Dr.-Rathenau-Platz 11 |
| Telefon                                 | 03661 8760                         |
| Telefax                                 | 03661 876222                       |
| eMail                                   | info@landkreis-greiz.de            |
| Internetadresse                         | www.landkreis-greiz.de             |
| Landrat                                 | Frau Martina Schweinsburg          |
| Anzahl der Gemeinden                    | 63                                 |
| dar. Anzahl der kreisangehörigen Städte | 10                                 |
| Verwaltungsgemeinschaften               | 5                                  |

### Gebiet, Bevölkerung und Arbeitsmarkt

Mit einer Fläche von 843 km<sup>2</sup> liegt der Kreis Greiz an 10. Position aller 23 Kreise Thüringens. Seine Einwohnerzahl betrug am 31.12.2004 insgesamt 118 053 Personen (Position 7). Damit wohnten 5,0 Prozent der Bevölkerung Thüringens in diesem Kreis. Die Bevölkerungszahl hat sich im Jahr 2004 um 1 447 Personen verringert (im Jahr 2000 Rückgang um 1 287 Personen). Der Ausländeranteil betrug 1,5 Prozent (Position 14).

Die Einwohnerdichte lag am Jahresende 2004 bei 140 Einwohnern je km<sup>2</sup> (Position 10); am 31.12.2000 betrug sie noch 147 Einwohner je km<sup>2</sup>.

Im Jahr 2004 wurden im Kreis Greiz 742 Kinder lebend geboren (Position 10), im Jahr 2000 lag die Zahl der Lebendgeborenen bei 786. Die Zahl der Lebendgeborenen pro 1000 Einwohner erreichte im Jahr 2004 mit 6,2 die 22. Position unter allen Kreisen.

Die Zahl der Gestorbenen war mit 1 381 (Position 6) um 83 Personen niedriger als im Jahr 2000. Die Zahl der Gestorbenen pro 1000 Einwohner erreichte im Jahr 2004 mit 11,6 die 4. Position unter allen Kreisen.

Im Jahr 2004 waren im Kreis Greiz durchschnittlich 10 671 Personen arbeitslos (Position 7), 485 (+ 4,8 Prozent) mehr als im Jahr 2000. Damit hatte der Kreis Greiz einen Anteil von 5,1 Prozent. Die Arbeitslosenquote (bezogen auf die abhängigen zivilen Erwerbspersonen) betrug 19,0 Prozent (2000: 17,4 Prozent), die 9. Position aller Thüringer Kreise.

### Wirtschaft, Gewerbeanzeigen und Insolvenzen

Der Kreis Greiz erwirtschaftete im Jahr 2003 ein Bruttoinlandsprodukt (BIP) in jeweiligen Preisen von 1 665 Mill. Euro (Position 11), was einem Anteil am gesamten BIP Thüringens von 4,0 Prozent entsprach. Im Vergleich zu 2000 stieg das BIP um 1,0 Prozent.

Das BIP je Erwerbstätigen betrug im Jahr 2003 insgesamt 37 289 Euro, was Position 22 entsprach.

Im Bergbau und Verarbeitenden Gewerbe des Kreises Greiz waren im Jahr 2004 durchschnittlich 6 197 Personen (Position 11) beschäftigt, 4,2 Prozent aller Beschäftigten im Bergbau und Verarbeitenden Gewerbe Thüringens. Im Vergleich zu 2000 hat sich die Beschäftigtenzahl um 2,0 Prozent erhöht.

Der im Jahr 2004 erwirtschaftete Umsatz betrug 804 Mill. Euro (Position 13), 19,3 Prozent mehr als im Jahr 2000. Der Anteil am Umsatz im Bergbau und Verarbeitenden Gewerbe Thüringens erreichte 3,4 Prozent.

Die Exportquote im Bergbau und Verarbeitenden Gewerbe erhöhte sich von 16,5 Prozent im Jahr 2000 auf 19,8 Prozent im Jahr 2004 (Position 10).

Die Arbeitsproduktivität (Umsatz je Beschäftigten) hat sich gegenüber dem Jahr 2000 um 17,0 Prozent erhöht. Mit einem Umsatz je Beschäftigten von 129 737 Euro erreichte der Kreis Greiz bei der Arbeitsproduktivität im Bergbau und Verarbeitenden Gewerbe im Jahr 2004 die Position 16.

Im Baugewerbe waren im Jahr 2004 durchschnittlich 2 077 Personen beschäftigt (Position 2), 8,2 Prozent aller Beschäftigten im Baugewerbe Thüringens. Im Vergleich zu 2000 ist die Beschäftigtenzahl im Kreis Greiz um 47,7 Prozent zurückgegangen.

Im Jahr 2004 wurde ein Umsatz von 208 Mill. Euro erwirtschaftet (Position 2), 30,8 Prozent weniger als im Jahr 2000. Der Anteil am Umsatz des Thüringer Baugewerbes insgesamt betrug 8,4 Prozent.

Die Arbeitsproduktivität (Umsatz je Beschäftigten) hat sich gegenüber dem Jahr 2000 um 32,2 Prozent erhöht. Mit einem Umsatz je Beschäftigten von 99 983 Euro erreichte der Kreis Greiz bei der Arbeitsproduktivität im Baugewerbe im Jahr 2004 die Position 10.

Im Jahr 2004 wurden im Kreis Greiz 1 306 Gewerbe (Position 5) angemeldet (5,2 Prozent aller Gewerbeanmeldungen Thüringens) und 804 Gewerbe (Position 10) abgemeldet (4,4 Prozent). Im Vergleich zu 2000 ist die Zahl der Gewerbeanmeldungen um 36,8 Prozent gestiegen, während die der Gewerbeabmeldungen um 14,3 Prozent zurückging. Auf 100 Gewerbeanmeldungen entfielen im Kreis Greiz 62 Gewerbeabmeldungen (Position 23).

Die Zahl der Insolvenzen erreichte im Jahr 2004 insgesamt 151 (Position 8), was einem Anteil von 4,7 Prozent an allen Insolvenzen Thüringens entsprach. Gegenüber 2000 hat sich die Zahl der Insolvenzen um 73,6 Prozent erhöht.

### **Wohnungen, Tourismus und Verkehr**

Der Wohnungsbestand hat sich im Kreis Greiz von 61 292 Wohnungen am 31.12.2000 auf 61 483 (Position 7) am 31.12.2004 erhöht.

Die durchschnittliche Wohnfläche je Wohnung betrug am Jahresende 2004 insgesamt 75,1 m<sup>2</sup> (Position 14).

Die durchschnittliche Wohnfläche je Einwohner betrug am Jahresende 2004 insgesamt 39,1 m<sup>2</sup>, was der Position 4 aller Kreise in Thüringen entsprach.

Im Jahr 2004 kamen 69 256 Besucher (Position 18) in den Kreis Greiz, was einem Anteil an Thüringen insgesamt von 2,4 Prozent entsprach. Im Vergleich zu 2000 hat sich die Zahl der Gäste um 5,8 Prozent erhöht. Mit einer durchschnittlichen Aufenthaltsdauer von 2,1 Tagen lag der Kreis auf Position 19 aller Kreise.

Die Zahl der Verkehrsunfälle im Kreis Greiz war im Jahr 2004 mit 2 700 (4,5 Prozent aller Verkehrsunfälle in Thüringen; Position 11) trotz eines um 1,6 Prozent gestiege-

nen Fahrzeugbestands (Stand 1.1.2005 zu Stand 1.1.2001) um 12,8 Prozent niedriger als im Jahr 2000. Die Zahl der dabei Getöteten ging um 12 auf 6 (Position 18) zurück. Bei der Zahl der Getöteten je 1000 Verkehrsunfälle belegte der Kreis Greiz mit 2,2 ebenfalls die Position 18.

### **Bildung und Gesundheitswesen**

Im Schuljahr 2004/2005 besuchten im Kreis Greiz 9 823 Schüler (4,7 Prozent aller Schüler Thüringens; Position 9) in 540 Klassen (4,8 Prozent; Position 9) 54 allgemein bildende Schulen (5,6 Prozent; Position 7). Die Schülerzahl ging gegenüber dem Schuljahr 2000/2001 um 27,9 Prozent, die der Klassen um 24,3 Prozent und die der Schulen um 15,6 Prozent zurück. Mit einer durchschnittlichen Schülerzahl je Klasse von 18,2 nahm der Kreis im Schuljahr 2004/2005 die Position 15 ein.

Am 31.12.2004 gab es im Kreis Greiz 213 Ärzte (2,7 Prozent aller Ärzte in Thüringen; Position 17). Am Jahresende 2000 lag deren Zahl bei 241. Im Durchschnitt behandelte ein Arzt 561 Bürger (Position 2); im Jahr 2000 lag diese Relation bei 514 Bürgern je Arzt.

Am 31.12.2004 gab es im Kreis Greiz 104 Zahnärzte (5,0 Prozent aller Zahnärzte in Thüringen; Position 6). Am Jahresende 2000 lag deren Zahl bei 107. Im Durchschnitt behandelte ein Zahnarzt 1 149 Bürger (Position 16); im Jahr 2000 lag diese Relation bei 1 158 Bürgern je Zahnarzt.

### **Finanzen**

Die Schulden der Gemeinden und Gemeindeverbände je Einwohner betragen im Jahr 2004 insgesamt 1 284 Euro (Position 10) und waren damit um 5,0 Prozent geringer als im Jahr 2000.

| Kennziffer  | Mengen-<br>einheit    | 2000    | 2004                 | Verän-<br>derung<br>in Prozent | Anteil an Thürin-<br>gen in Prozent |                   | Position |                  |
|---|-----------------------|---------|----------------------|--------------------------------|-------------------------------------|-------------------|----------|------------------|
|   |                       |         |                      |                                | 2000                                | 2004              | 2000     | 2004             |
| <b>Gebiet, Bevölkerung und Arbeitsmarkt</b>       |                       |         |                      |                                |                                     |                   |          |                  |
| Fläche <sup>1)</sup>                              | km <sup>2</sup>       | 843     | 843                  | 0,0                            | 5,2                                 | 5,2               | 10       | 10               |
| Einwohnerdichte <sup>1)</sup>                     | Pers./km <sup>2</sup> | 147     | 140                  | - 4,8                          | x                                   | x                 | 10       | 10               |
| Bevölkerung insgesamt <sup>1)</sup>               | Personen              | 123 869 | 118 053              | - 4,7                          | 5,1                                 | 5,0               | 6        | 7                |
| Ausländeranteil <sup>1)</sup>                     | Prozent               | 1,5     | 1,5                  | x                              | 4,3                                 | 3,7               | 12       | 14               |
| Lebendgeborene                                    | Personen              | 786     | 742                  | - 5,6                          | 4,5                                 | 4,3               | 9        | 10               |
| Lebendgeborene je 1000 Einwohner                  | Anzahl                | 6,3     | 6,2                  | - 1,6                          | x                                   | x                 | 22       | 22               |
| Gestorbene  | Personen              | 1 464   | 1 381                | - 5,7                          | 5,6                                 | 5,5               | 6        | 6                |
| Gestorbene je 1000 Einwohner                      | Anzahl                | 11,8    | 11,6                 | - 1,7                          | x                                   | x                 | 3        | 4                |
| Saldo Lebendgeborene/Gestorbene                   | Personen              | - 678   | - 639                | x                              | x                                   | x                 | 23       | 23               |
| Zuzüge  | Personen              | 3 050   | 2 801                | - 8,2                          | 4,7                                 | 4,4               | 10       | 10               |
| Wegzüge   | Personen              | 3 659   | 3 610                | - 1,3                          | 4,9                                 | 4,9               | 7        | 7                |
| Saldo Zuzüge/Wegzüge                              | Personen              | - 609   | - 809                | x                              | x                                   | x                 | 16       | 21               |
| Saldo Bevölkerung insgesamt <sup>2)</sup>         | Personen              | - 1 287 | - 1 447              | x                              | x                                   | x                 | 20       | 23               |
| Arbeitslose                                       | Personen              | 10 186  | 10 671               | 4,8                            | 5,3                                 | 5,1               | 7        | 7                |
| Arbeitslosenquote                                 | Prozent               | 17,4    | 19,0                 | x                              | x                                   | x                 | 8        | 9                |
| <b>Wirtschaft, Gewerbeanzeigen u. Insolvenzen</b> |                       |         |                      |                                |                                     |                   |          |                  |
| Bruttoinlandsprodukt (BIP)                        | Mill. Euro            | 1 649   | 1 665 <sup>3)</sup>  | 1,0                            | 4,1                                 | 4,0 <sup>3)</sup> | 9        | 11 <sup>3)</sup> |
| BIP je Erwerbstätigen                             | Euro                  | 33 449  | 37 289 <sup>3)</sup> | 11,5                           | x                                   | x                 | 22       | 22 <sup>3)</sup> |
| Betriebe im Bergbau u. Verarb. Gew. (BVG)         | Anzahl                | 91      | 101                  | 11,0                           | 5,3                                 | 5,2               | 7        | 8                |
| Beschäftigte im BVG                               | Personen              | 6 074   | 6 197                | 2,0                            | 4,6                                 | 4,2               | 8        | 11               |
| Umsatz im BVG                                     | Mill. Euro            | 674     | 804                  | 19,3                           | 3,5                                 | 3,4               | 13       | 13               |
| Exportquote im BVG                                | Prozent               | 16,5    | 19,8                 | x                              | x                                   | x                 | 10       | 10               |
| Umsatz je Beschäftigten im BVG                    | Euro                  | 110 928 | 129 737              | 17,0                           | x                                   | x                 | 14       | 16               |
| Betriebe im Baugewerbe                            | Anzahl                | 82      | 41                   | - 50,0                         | 6,8                                 | 6,2               | 2        | 4                |
| Beschäftigte im Baugewerbe                        | Personen              | 3 971   | 2 077                | - 47,7                         | 8,1                                 | 8,2               | 2        | 2                |
| Umsatz im Baugewerbe                              | Mill. Euro            | 300     | 208                  | - 30,8                         | 7,6                                 | 8,4               | 2        | 2                |
| Umsatz je Beschäftigten im Baugewerbe             | Euro                  | 75 605  | 99 983               | 32,2                           | x                                   | x                 | 13       | 10               |
| Baugenehmigungen                                  | Anzahl                | 489     | 368                  | - 24,7                         | 5,4                                 | 5,5               | 8        | 7                |
| Gewerbeanmeldungen                                | Anzahl                | 955     | 1 306                | 36,8                           | 4,6                                 | 5,2               | 9        | 5                |
| Gewerbeabmeldungen                                | Anzahl                | 938     | 804                  | - 14,3                         | 4,7                                 | 4,4               | 9        | 10               |
| Gewerbeabmeldungen je 100 -anmeldungen            | Anzahl                | 98      | 62                   | - 37,3                         | x                                   | x                 | 7        | 23               |
| Insolvenzen insgesamt                             | Anzahl                | 87      | 151                  | 73,6                           | 5,0                                 | 4,7               | 6        | 8                |
| <b>Wohnungen, Tourismus und Verkehr</b>           |                       |         |                      |                                |                                     |                   |          |                  |
| Wohnungsbestand <sup>1)</sup>                     | Anzahl                | 61 292  | 61 483               | 0,3                            | 5,2                                 | 5,2               | 7        | 7                |
| Wohnfläche je Wohnung <sup>1)</sup>               | m <sup>2</sup>        | 74,2    | 75,1                 | 1,2                            | x                                   | x                 | 15       | 14               |
| Wohnfläche je Einwohner <sup>1)</sup>             | m <sup>2</sup>        | 36,7    | 39,1                 | 6,5                            | x                                   | x                 | 8        | 4                |
| Angebote Gästebetten                              | Anzahl                | 2 087   | 2 162                | 3,6                            | 2,9                                 | 3,2               | 17       | 13               |
| Gästekünfte                                       | Anzahl                | 65 475  | 69 256               | 5,8                            | 2,2                                 | 2,4               | 19       | 18               |
| Durchschn. Aufenthaltsdauer der Gäste             | Tage                  | 2,3     | 2,1                  | - 8,7                          | x                                   | x                 | 18       | 19               |
| Verkehrsunfälle                                   | Anzahl                | 3 098   | 2 700                | - 12,8                         | 4,3                                 | 4,5               | 12       | 11               |
| Bei Verkehrsunfällen Getötete                     | Personen              | 18      | 6                    | - 66,7                         | 5,6                                 | 2,6               | 7        | 18               |
| Getötete je 1000 Verkehrsunfälle                  | Anzahl                | 5,8     | 2,2                  | - 61,8                         | x                                   | x                 | 7        | 18               |
| <b>Bildung und Gesundheitswesen</b>               |                       |         |                      |                                |                                     |                   |          |                  |
| Schüler in allgemein bildenden Schulen            | Anzahl                | 13 620  | 9 823                | - 27,9                         | 4,8                                 | 4,7               | 9        | 9                |
| Klassen in allgemein bildenden Schulen            | Anzahl                | 713     | 540                  | - 24,3                         | 4,9                                 | 4,8               | 8        | 9                |
| Allgemein bildende Schulen                        | Anzahl                | 64      | 54                   | - 15,6                         | 5,9                                 | 5,6               | 3        | 7                |
| Schüler je Klasse in allg. bildenden Schulen      | Anzahl                | 19,1    | 18,2                 | - 4,7                          | x                                   | x                 | 22       | 15               |
| Ärzte <sup>1)</sup>                               | Anzahl                | 241     | 213                  | - 11,6                         | 3,1                                 | 2,7               | 16       | 17               |
| Einwohner je Arzt <sup>1)</sup>                   | Anzahl                | 514     | 561                  | 9,1                            | x                                   | x                 | 2        | 2                |
| Zahnärzte <sup>1)</sup>                           | Anzahl                | 107     | 104                  | - 2,8                          | 5,1                                 | 5,0               | 7        | 6                |
| Einwohner je Zahnarzt <sup>1)</sup>               | Anzahl                | 1 158   | 1 149                | - 0,8                          | x                                   | x                 | 15       | 16               |
| <b>Finanzen</b>                                   |                       |         |                      |                                |                                     |                   |          |                  |
| Steuereinnahmekraft der Gemeinden insg.           | Tsd. Euro             | 27 022  | 31 492               | 16,5                           | 4,3                                 | 4,5               | 9        | 8                |
| Steuereinnahmekraft d. Gemeinden je Einw.         | Euro                  | 217     | 265                  | 22,1                           | x                                   | x                 | 20       | 18               |
| Schulden der Gemeinden und GV je Einw.            | Euro                  | 1 351   | 1 284                | - 5,0                          | x                                   | x                 | 9        | 10               |

1) am 31.12. – 2) einschl. Korrekturmeldungen – 3) Jahr 2003

## Altenburger Land



Das Altenburger Land ist der östlichste Landkreis Thüringens. Der Landkreis Altenburger Land ist benannt nach der gleichnamigen Landschaft um die Stadt Altenburg/Thüringen. Angrenzende Landkreise sind (von Westen im Uhrzeigersinn) Greiz, Burgenlandkreis (Sachsen-Anhalt) sowie die sächsischen Landkreise Leipziger Land, Mittweida, Chemnitzer Land und Zwickauer Land. Es ist in weiten Teilen landwirtschaftlich geprägt.

Von Süden nach Norden durchquert der Fluss Pleiße den Kreis und mündet in Leipzig in die Weiße Elster. Von Südwesten Richtung Nordosten durchquert der Fluss Sprotte Teile des Landkreises Altenburger Land. Das leicht hügelige Osterland, das die nördlichsten Vorhügel des Erzgebirges darstellt, fällt sanft ab bis zu den Ebenen des südöstlichen Sachsen-Anhalts.

### Allgemeine Angaben

|   |                                |
|---|--------------------------------|
| Schlüssel                               | 16077                          |
| Anschrift der Verwaltung                | 04600 Altenburg, Lindenastr. 9 |
| Telefon                                 | 03447 5860                     |
| Telefax                                 | 03447 586100                   |
| eMail                                   | landratsamt@altenburgerland.de |
| Internetadresse                         | www.altenburgerland.de         |
| Landrat                                 | Herr Sieghardt Rydzewski       |
| Anzahl der Gemeinden                    | 43                             |
| dar. Anzahl der kreisangehörigen Städte | 5                              |
| Verwaltungsgemeinschaften               | 5                              |



### Gebiet, Bevölkerung und Arbeitsmarkt

Mit einer Fläche von 569 km<sup>2</sup> liegt der Kreis Altenburger Land an 16. Position aller 23 Kreise Thüringens. Seine Einwohnerzahl betrug am 31.12.2004 insgesamt 107 893 Personen (Position 10). Damit wohnten 4,6 Prozent der Bevölkerung Thüringens in diesem Kreis. Die Bevölkerungszahl hat sich im Jahr 2004 um 1 411 Personen verringert (im Jahr 2000 Rückgang um 1 489 Personen). Der Ausländeranteil betrug 1,2 Prozent (Position 21).

Die Einwohnerdichte lag am Jahresende 2004 bei 190 Einwohnern je km<sup>2</sup> (Position 7); am 31.12.2000 betrug sie noch 201 Einwohner je km<sup>2</sup>.

Im Jahr 2004 wurden im Kreis Altenburger Land 720 Kinder lebend geboren (Position 11), im Jahr 2000 lag die Zahl der Lebendgeborenen bei 769. Die Zahl der Lebendgeborenen pro 1000 Einwohner erreichte im Jahr 2004 mit 6,6 die 18. Position unter allen Kreisen.

Die Zahl der Gestorbenen war mit 1 233 (Position 10) um 103 Personen niedriger als im Jahr 2000. Die Zahl der Gestorbenen pro 1000 Einwohner erreichte im Jahr 2004 mit 11,4 die 6. Position unter allen Kreisen.

Im Jahr 2004 waren im Kreis Altenburger Land durchschnittlich 12 134 Personen arbeitslos (Position 2), 195 (+ 1,6 Prozent) mehr als im Jahr 2000. Damit hatte der Kreis Altenburger Land einen Anteil von 5,8 Prozent. Die Arbeitslosenquote (bezogen auf die abhängigen zivilen Erwerbspersonen) betrug 23,3 Prozent (2000: 21,7 Prozent), die 2. Position aller Thüringer Kreise.

### Wirtschaft, Gewerbeanzeigen und Insolvenzen

Der Kreis Altenburger Land erwirtschaftete im Jahr 2003 ein Bruttoinlandsprodukt (BIP) in jeweiligen Preisen von 1 462 Mill. Euro (Position 14), was einem Anteil am gesamten BIP Thüringens von 3,5 Prozent entsprach. Im Vergleich zu 2000 stieg das BIP um 1,9 Prozent.

Das BIP je Erwerbstätigen betrug im Jahr 2003 insgesamt 38 378 Euro, was Position 18 entsprach.

Im Bergbau und Verarbeitenden Gewerbe des Kreises Altenburger Land waren im Jahr 2004 durchschnittlich 5 581 Personen (Position 14) beschäftigt, 3,8 Prozent aller Beschäftigten im Bergbau und Verarbeitenden Gewerbe Thüringens. Im Vergleich zu 2000 hat sich die Beschäftigtenzahl um 6,3 Prozent erhöht.

Der im Jahr 2004 erwirtschaftete Umsatz betrug 892 Mill. Euro (Position 11), 13,1 Prozent mehr als im Jahr 2000. Der Anteil am Umsatz im Bergbau und Verarbeitenden Gewerbe Thüringens erreichte 3,8 Prozent.

Die Exportquote im Bergbau und Verarbeitenden Gewerbe erhöhte sich von 8,2 Prozent im Jahr 2000 auf 9,1 Prozent im Jahr 2004 (Position 21).

Die Arbeitsproduktivität (Umsatz je Beschäftigten) hat sich gegenüber dem Jahr 2000 um 6,4 Prozent erhöht. Mit einem Umsatz je Beschäftigten von 159 923 Euro erreichte der Kreis Altenburger Land bei der Arbeitsproduktivität im Bergbau und Verarbeitenden Gewerbe im Jahr 2004 die Position 6.

Im Baugewerbe waren im Jahr 2004 durchschnittlich 1 171 Personen beschäftigt (Position 10), 4,6 Prozent aller Beschäftigten im Baugewerbe Thüringens. Im Vergleich zu 2000 ist die Beschäftigtenzahl im Kreis Altenburger Land um 48,6 Prozent zurückgegangen.

Im Jahr 2004 wurde ein Umsatz von 129 Mill. Euro erwirtschaftet (Position 5), 22,4 Prozent weniger als im Jahr 2000. Der Anteil am Umsatz des Thüringer Baugewerbes insgesamt betrug 5,2 Prozent.

Die Arbeitsproduktivität (Umsatz je Beschäftigten) hat sich gegenüber dem Jahr 2000 um 51,1 Prozent erhöht. Mit einem Umsatz je Beschäftigten von 109 740 Euro erreichte der Kreis Altenburger Land bei der Arbeitsproduktivität im Baugewerbe im Jahr 2004 die Position 5.

Im Jahr 2004 wurden im Kreis Altenburger Land 1 006 Gewerbe (Position 14) angemeldet (4,0 Prozent aller Gewerbebeanmeldungen Thüringens) und 663 Gewerbe (Position 14) abgemeldet (3,6 Prozent). Im Vergleich zu 2000 ist die Zahl der Gewerbebeanmeldungen um 19,5 Prozent gestiegen, während die der Gewerbeabmeldungen um 25,5 Prozent zurückging. Auf 100 Gewerbebeanmeldungen entfielen im Kreis Altenburger Land 66 Gewerbeabmeldungen (Position 21).

Die Zahl der Insolvenzen erreichte im Jahr 2004 insgesamt 95 (Position 17), was einem Anteil von 3,0 Prozent an allen Insolvenzen Thüringens entsprach. Gegenüber 2000 hat sich die Zahl der Insolvenzen um 53,2 Prozent erhöht.

### **Wohnungen, Tourismus und Verkehr**

Der Wohnungsbestand hat sich im Kreis Altenburger Land von 60 940 Wohnungen am 31.12.2000 auf 60 733 (Position 8) am 31.12.2004 verringert.

Die durchschnittliche Wohnfläche je Wohnung betrug am Jahresende 2004 insgesamt 70,6 m<sup>2</sup> (Position 17).

Die durchschnittliche Wohnfläche je Einwohner betrug am Jahresende 2004 insgesamt 39,8 m<sup>2</sup>, was der Position 1 aller Kreise in Thüringen entsprach.

Im Jahr 2004 kamen 55 239 Besucher (Position 21) in den Kreis Altenburger Land, was einem Anteil an Thüringen insgesamt von 1,9 Prozent entsprach. Im Vergleich zu 2000 hat sich die Zahl der Gäste um 4,3 Prozent verringert. Mit einer durchschnittlichen Aufenthaltsdauer von 2,3 Tagen lag der Kreis auf Position 16 aller Kreise.

Die Zahl der Verkehrsunfälle im Kreis Altenburger Land war im Jahr 2004 mit 2 295 (3,8 Prozent aller Verkehrsunfälle in Thüringen; Position 16) trotz eines um 1,4 Pro-

zent gestiegenen Fahrzeugbestands (Stand 1.1.2005 zu Stand 1.1.2001) um 11,7 Prozent niedriger als im Jahr 2000. Die Zahl der dabei Getöteten ging um 8 auf 6 (Position 16) zurück. Bei der Zahl der Getöteten je 1000 Verkehrsunfälle belegte der Kreis Altenburger Land mit 2,6 ebenfalls die Position 16.

### **Bildung und Gesundheitswesen**

Im Schuljahr 2004/2005 besuchten im Kreis Altenburger Land 8 887 Schüler (4,3 Prozent aller Schüler Thüringens; Position 10) in 484 Klassen (4,3 Prozent; Position 11) 43 allgemein bildende Schulen (4,5 Prozent; Position 11). Die Schülerzahl ging gegenüber dem Schuljahr 2000/2001 um 26,9 Prozent, die der Klassen um 22,9 Prozent und die der Schulen um 17,3 Prozent zurück. Mit einer durchschnittlichen Schülerzahl je Klasse von 18,4 nahm der Kreis im Schuljahr 2004/2005 die Position 12 ein.

Am 31.12.2004 gab es im Kreis Altenburger Land 246 Ärzte (3,2 Prozent aller Ärzte in Thüringen; Position 15). Am Jahresende 2000 lag deren Zahl bei 244. Im Durchschnitt behandelte ein Arzt 444 Bürger (Position 5); im Jahr 2000 lag diese Relation bei 468 Bürgern je Arzt.

Am 31.12.2004 gab es im Kreis Altenburger Land 80 Zahnärzte (3,8 Prozent aller Zahnärzte in Thüringen; Position 12). Am Jahresende 2000 lag deren Zahl bei 82. Im Durchschnitt behandelte ein Zahnarzt 1 366 Bürger (Position 6); im Jahr 2000 lag diese Relation bei 1 393 Bürgern je Zahnarzt.

### **Finanzen**

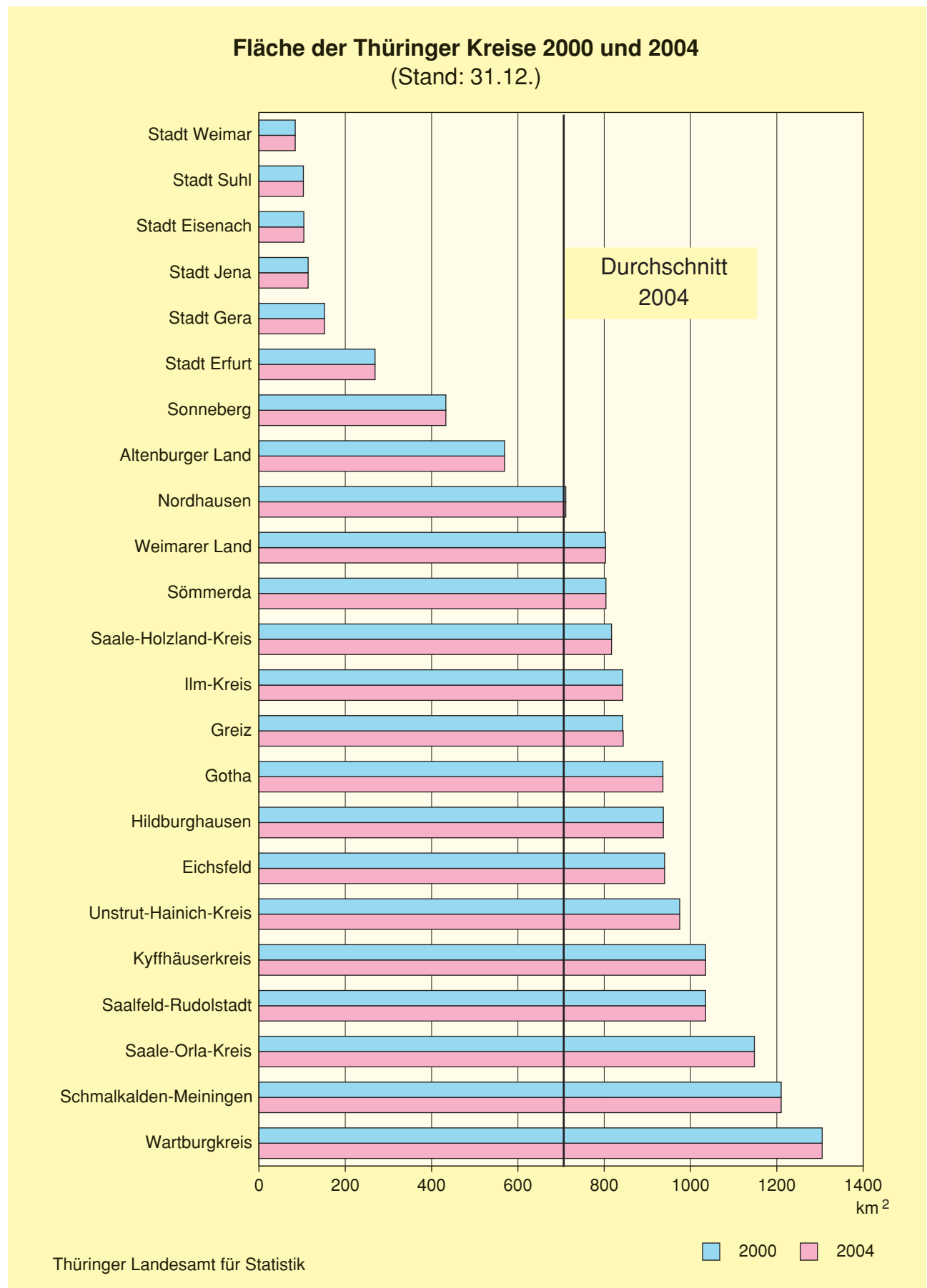
Die Schulden der Gemeinden und Gemeindeverbände je Einwohner betragen im Jahr 2004 insgesamt 1 179 Euro (Position 15) und waren damit um 5,7 Prozent geringer als im Jahr 2000.

| Kennziffer  | Mengen-<br>einheit    | 2000    | 2004                 | Verän-<br>derung<br>in Prozent | Anteil an Thürin-<br>gen in Prozent |                   | Position |                  |
|---|-----------------------|---------|----------------------|--------------------------------|-------------------------------------|-------------------|----------|------------------|
|   |                       |         |                      |                                | 2000                                | 2004              | 2000     | 2004             |
| <b>Gebiet, Bevölkerung und Arbeitsmarkt</b>       |                       |         |                      |                                |                                     |                   |          |                  |
| Fläche <sup>1)</sup>                              | km <sup>2</sup>       | 569     | 569                  | 0,0                            | 3,5                                 | 3,5               | 16       | 16               |
| Einwohnerdichte <sup>1)</sup>                     | Pers./km <sup>2</sup> | 201     | 190                  | - 5,5                          | x                                   | x                 | 7        | 7                |
| Bevölkerung insgesamt <sup>1)</sup>               | Personen              | 114 200 | 107 893              | - 5,5                          | 4,7                                 | 4,6               | 9        | 10               |
| Ausländeranteil <sup>1)</sup>                     | Prozent               | 1,1     | 1,2                  | x                              | 2,8                                 | 2,7               | 20       | 21               |
| Lebendgeborene                                    | Personen              | 769     | 720                  | - 6,4                          | 4,4                                 | 4,2               | 10       | 11               |
| Lebendgeborene je 1000 Einwohner                  | Anzahl                | 6,7     | 6,6                  | - 1,5                          | x                                   | x                 | 15       | 18               |
| Gestorbene  | Personen              | 1 336   | 1 233                | - 7,7                          | 5,1                                 | 4,9               | 7        | 10               |
| Gestorbene je 1000 Einwohner                      | Anzahl                | 11,6    | 11,4                 | - 1,7                          | x                                   | x                 | 4        | 6                |
| Saldo Lebendgeborene/Gestorbene                   | Personen              | - 567   | - 513                | x                              | x                                   | x                 | 19       | 17               |
| Zuzüge  | Personen              | 1 813   | 1 867                | 3,0                            | 2,8                                 | 2,9               | 19       | 16               |
| Wegzüge   | Personen              | 2 735   | 2 765                | 1,1                            | 3,6                                 | 3,7               | 14       | 14               |
| Saldo Zuzüge/Wegzüge                              | Personen              | - 922   | - 898                | x                              | x                                   | x                 | 21       | 23               |
| Saldo Bevölkerung insgesamt <sup>2)</sup>         | Personen              | - 1 489 | - 1 411              | x                              | x                                   | x                 | 22       | 22               |
| Arbeitslose                                       | Personen              | 11 939  | 12 134               | 1,6                            | 6,2                                 | 5,8               | 2        | 2                |
| Arbeitslosenquote                                 | Prozent               | 21,7    | 23,3                 | x                              | x                                   | x                 | 2        | 2                |
| <b>Wirtschaft, Gewerbeanzeigen u. Insolvenzen</b> |                       |         |                      |                                |                                     |                   |          |                  |
| Bruttoinlandsprodukt (BIP)                        | Mill. Euro            | 1 435   | 1 462 <sup>3)</sup>  | 1,9                            | 3,6                                 | 3,5 <sup>3)</sup> | 14       | 14 <sup>3)</sup> |
| BIP je Erwerbstätigen                             | Euro                  | 35 615  | 38 378 <sup>3)</sup> | 7,8                            | x                                   | x                 | 14       | 18 <sup>3)</sup> |
| Betriebe im Bergbau u. Verarb. Gew. (BVG)         | Anzahl                | 79      | 78                   | - 1,3                          | 4,6                                 | 4,0               | 12       | 14               |
| Beschäftigte im BVG                               | Personen              | 5 250   | 5 581                | 6,3                            | 3,9                                 | 3,8               | 15       | 14               |
| Umsatz im BVG                                     | Mill. Euro            | 789     | 892                  | 13,1                           | 4,1                                 | 3,8               | 10       | 11               |
| Exportquote im BVG                                | Prozent               | 8,2     | 9,1                  | x                              | x                                   | x                 | 20       | 21               |
| Umsatz je Beschäftigten im BVG                    | Euro                  | 150 288 | 159 923              | 6,4                            | x                                   | x                 | 5        | 6                |
| Betriebe im Baugewerbe                            | Anzahl                | 69      | 31                   | - 55,1                         | 5,7                                 | 4,7               | 5        | 10               |
| Beschäftigte im Baugewerbe                        | Personen              | 2 280   | 1 171                | - 48,6                         | 4,7                                 | 4,6               | 6        | 10               |
| Umsatz im Baugewerbe                              | Mill. Euro            | 166     | 129                  | - 22,4                         | 4,2                                 | 5,2               | 9        | 5                |
| Umsatz je Beschäftigten im Baugewerbe             | Euro                  | 72 634  | 109 740              | 51,1                           | x                                   | x                 | 18       | 5                |
| Baugenehmigungen                                  | Anzahl                | 274     | 225                  | - 17,9                         | 3,0                                 | 3,4               | 17       | 15               |
| Gewerbeanmeldungen                                | Anzahl                | 842     | 1 006                | 19,5                           | 4,0                                 | 4,0               | 12       | 14               |
| Gewerbeabmeldungen                                | Anzahl                | 890     | 663                  | - 25,5                         | 4,5                                 | 3,6               | 10       | 14               |
| Gewerbeabmeldungen je 100 -anmeldungen            | Anzahl                | 106     | 66                   | - 37,6                         | x                                   | x                 | 2        | 21               |
| Insolvenzen insgesamt                             | Anzahl                | 62      | 95                   | 53,2                           | 3,6                                 | 3,0               | 13       | 17               |
| <b>Wohnungen, Tourismus und Verkehr</b>           |                       |         |                      |                                |                                     |                   |          |                  |
| Wohnungsbestand <sup>1)</sup>                     | Anzahl                | 60 940  | 60 733               | - 0,3                          | 5,2                                 | 5,2               | 8        | 8                |
| Wohnfläche je Wohnung <sup>1)</sup>               | m <sup>2</sup>        | 70,1    | 70,6                 | 0,7                            | x                                   | x                 | 17       | 17               |
| Wohnfläche je Einwohner <sup>1)</sup>             | m <sup>2</sup>        | 37,4    | 39,8                 | 6,4                            | x                                   | x                 | 2        | 1                |
| Angebotene Gästebetten                            | Anzahl                | 1 808   | 1 335                | - 26,2                         | 2,5                                 | 2,0               | 19       | 22               |
| Gästeankünfte                                     | Anzahl                | 57 712  | 55 239               | - 4,3                          | 1,9                                 | 1,9               | 22       | 21               |
| Durchschn. Aufenthaltsdauer der Gäste             | Tage                  | 2,8     | 2,3                  | - 17,9                         | x                                   | x                 | 14       | 16               |
| Verkehrsunfälle                                   | Anzahl                | 2 599   | 2 295                | - 11,7                         | 3,6                                 | 3,8               | 17       | 16               |
| Bei Verkehrsunfällen Getötete                     | Personen              | 14      | 6                    | - 57,1                         | 4,3                                 | 2,6               | 12       | 16               |
| Getötete je 1000 Verkehrsunfälle                  | Anzahl                | 5,4     | 2,6                  | - 51,5                         | x                                   | x                 | 11       | 16               |
| <b>Bildung und Gesundheitswesen</b>               |                       |         |                      |                                |                                     |                   |          |                  |
| Schüler in allgemein bildenden Schulen            | Anzahl                | 12 165  | 8 887                | - 26,9                         | 4,3                                 | 4,3               | 11       | 10               |
| Klassen in allgemein bildenden Schulen            | Anzahl                | 628     | 484                  | - 22,9                         | 4,4                                 | 4,3               | 11       | 11               |
| Allgemein bildende Schulen                        | Anzahl                | 52      | 43                   | - 17,3                         | 4,8                                 | 4,5               | 9        | 11               |
| Schüler je Klasse in allg. bildenden Schulen      | Anzahl                | 19,4    | 18,4                 | - 5,0                          | x                                   | x                 | 11       | 12               |
| Ärzte <sup>1)</sup>                               | Anzahl                | 244     | 246                  | 0,8                            | 3,2                                 | 3,2               | 15       | 15               |
| Einwohner je Arzt <sup>1)</sup>                   | Anzahl                | 468     | 444                  | - 5,1                          | x                                   | x                 | 5        | 5                |
| Zahnärzte <sup>1)</sup>                           | Anzahl                | 82      | 80                   | - 2,4                          | 3,9                                 | 3,8               | 11       | 12               |
| Einwohner je Zahnarzt <sup>1)</sup>               | Anzahl                | 1 393   | 1 366                | - 1,9                          | x                                   | x                 | 3        | 6                |
| <b>Finanzen</b>                                   |                       |         |                      |                                |                                     |                   |          |                  |
| Steuereinnahmekraft der Gemeinden insg.           | Tsd. Euro             | 24 288  | 27 652               | 13,9                           | 3,9                                 | 3,9               | 14       | 13               |
| Steuereinnahmekraft d. Gemeinden je Einw.         | Euro                  | 211     | 255                  | 20,9                           | x                                   | x                 | 23       | 19               |
| Schulden der Gemeinden und GV je Einw.            | Euro                  | 1 250   | 1 179                | - 5,7                          | x                                   | x                 | 12       | 15               |

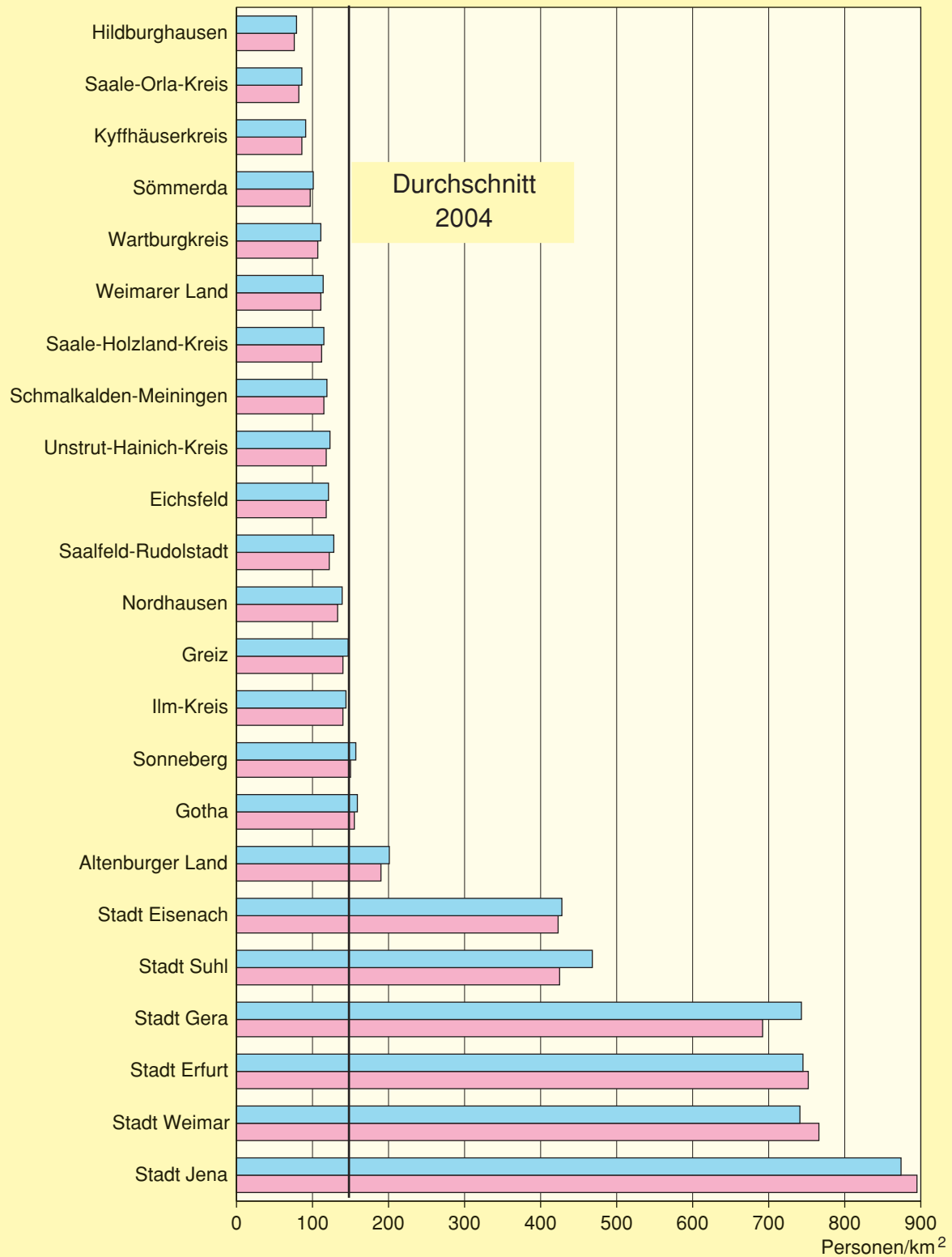
1) am 31.12. – 2) einschl. Korrekturmeldungen – 3) Jahr 2003

## Grafiken zu den Kennziffern nach Kreisen

Gebiet, Bevölkerung und Arbeitsmarkt



### Einwohnerdichte in den Thüringer Kreisen 2000 und 2004 (Stand: 31.12.)

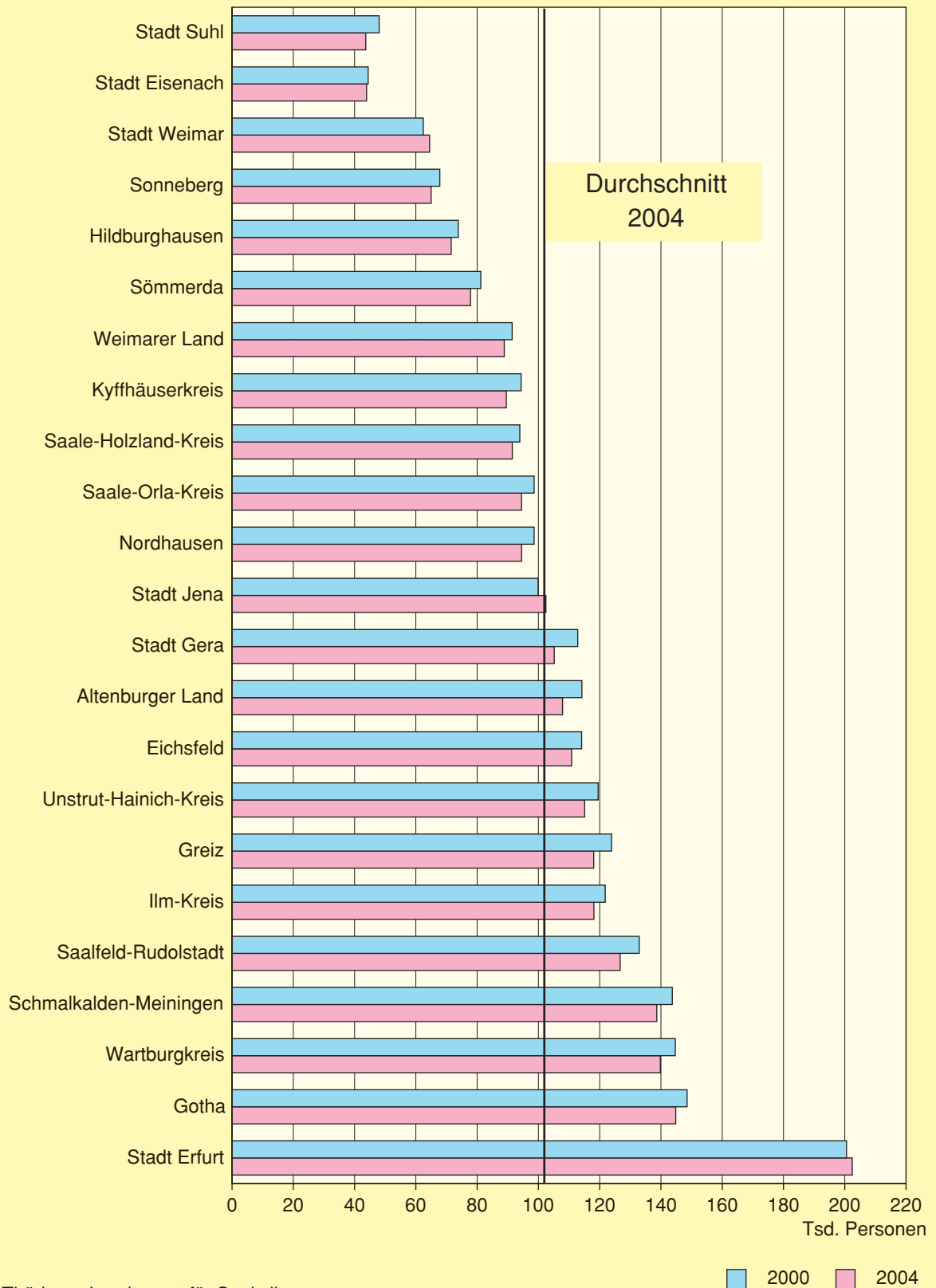


Thüringer Landesamt für Statistik

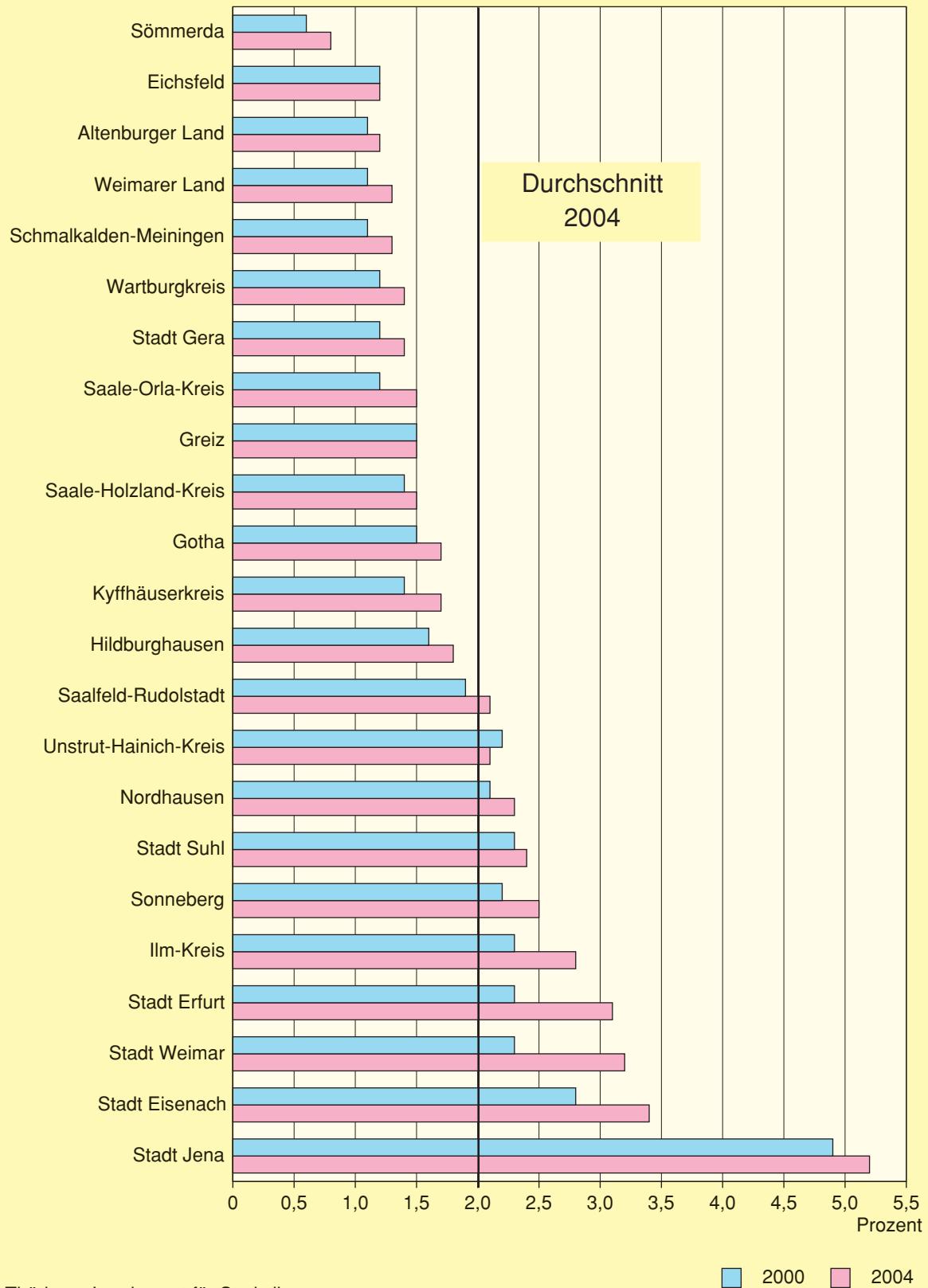
2000 2004



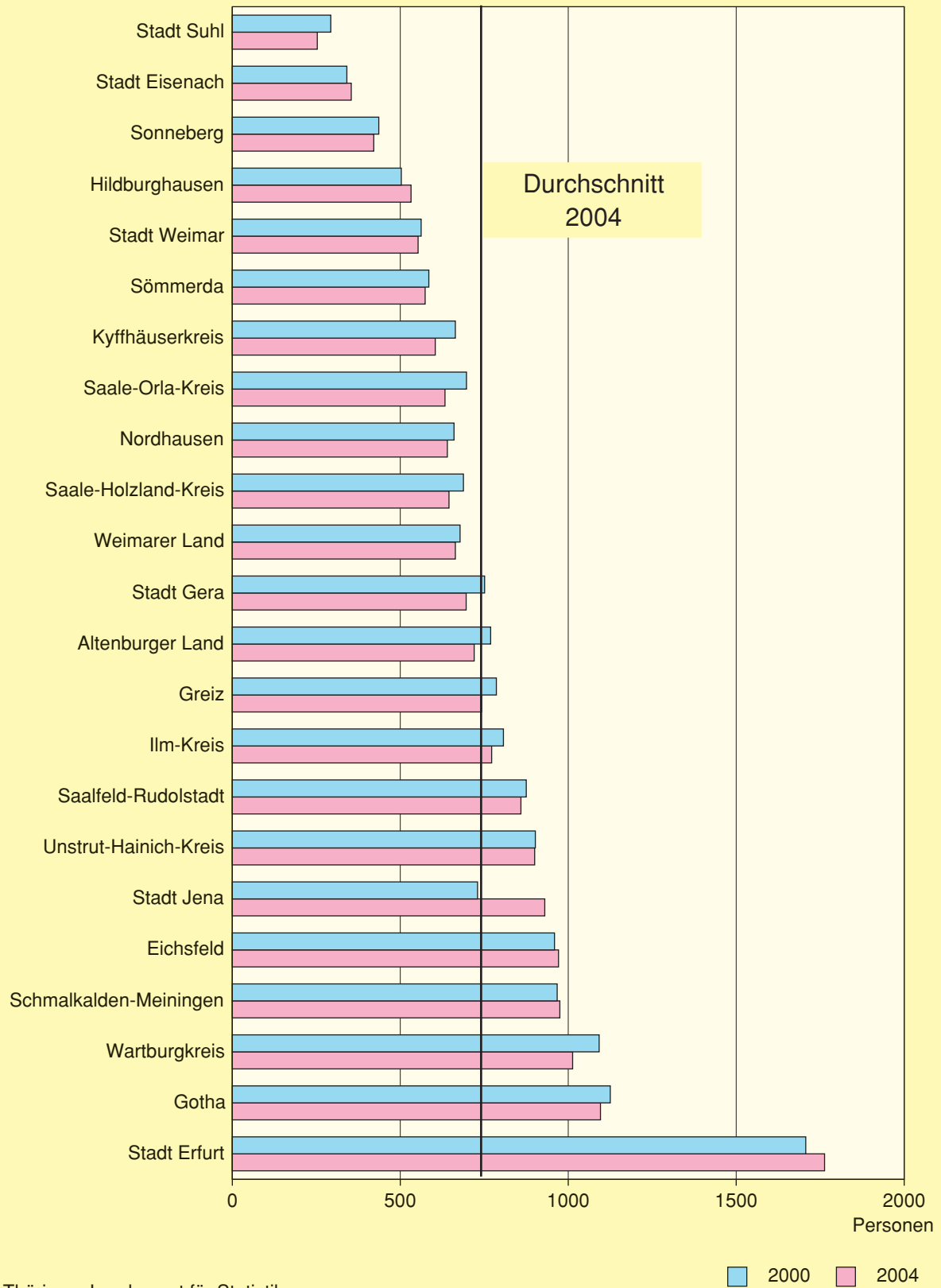
### Bevölkerung insgesamt in den Thüringer Kreisen 2000 und 2004 (Stand: 31.12.)



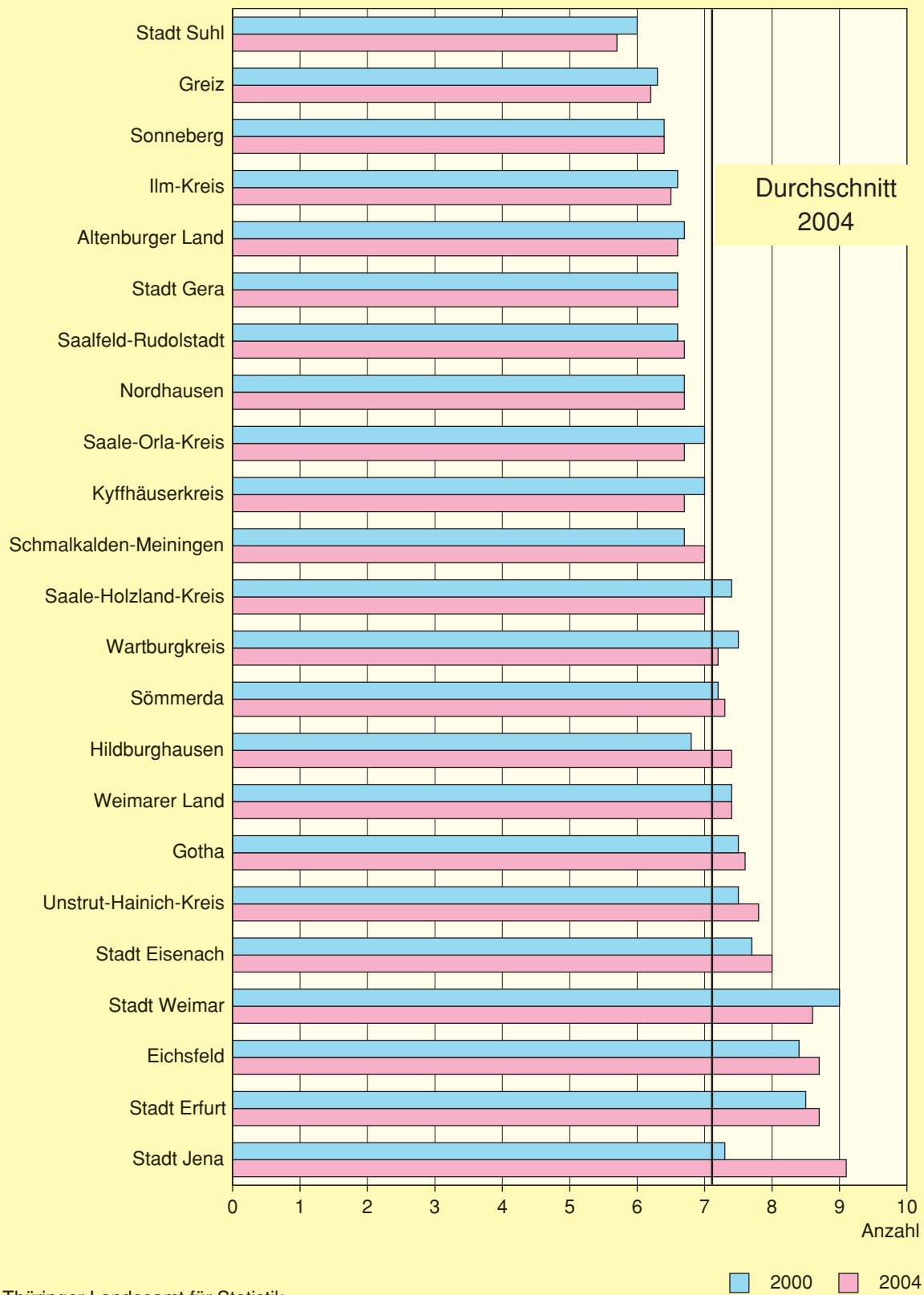
### Ausländeranteil in den Thüringer Kreisen 2000 und 2004 (Stand: 31.12.)



### Lebendgeborene in den Thüringer Kreisen 2000 und 2004

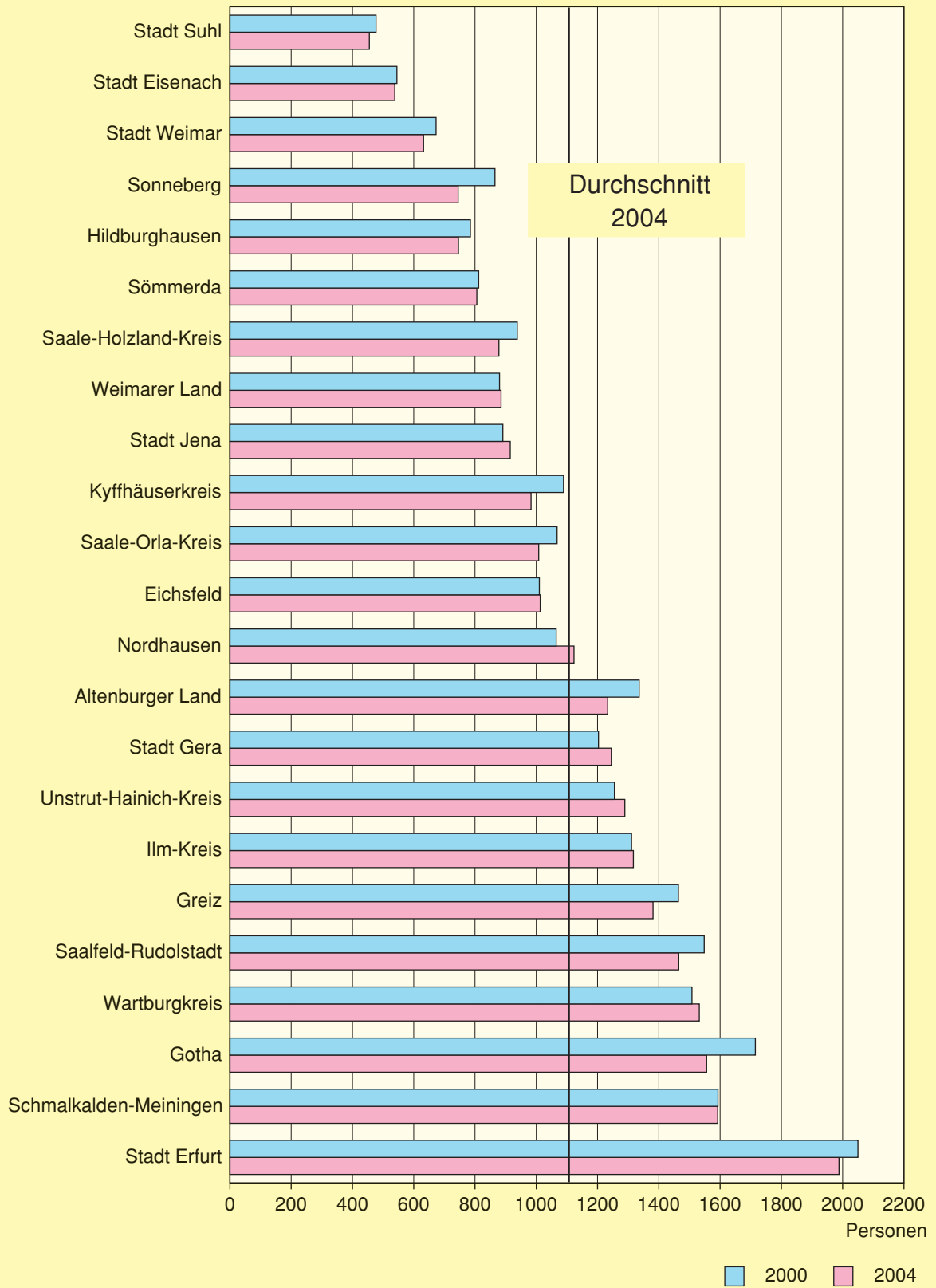


### Lebendgeborene je 1000 Einwohner in den Thüringer Kreisen 2000 und 2004

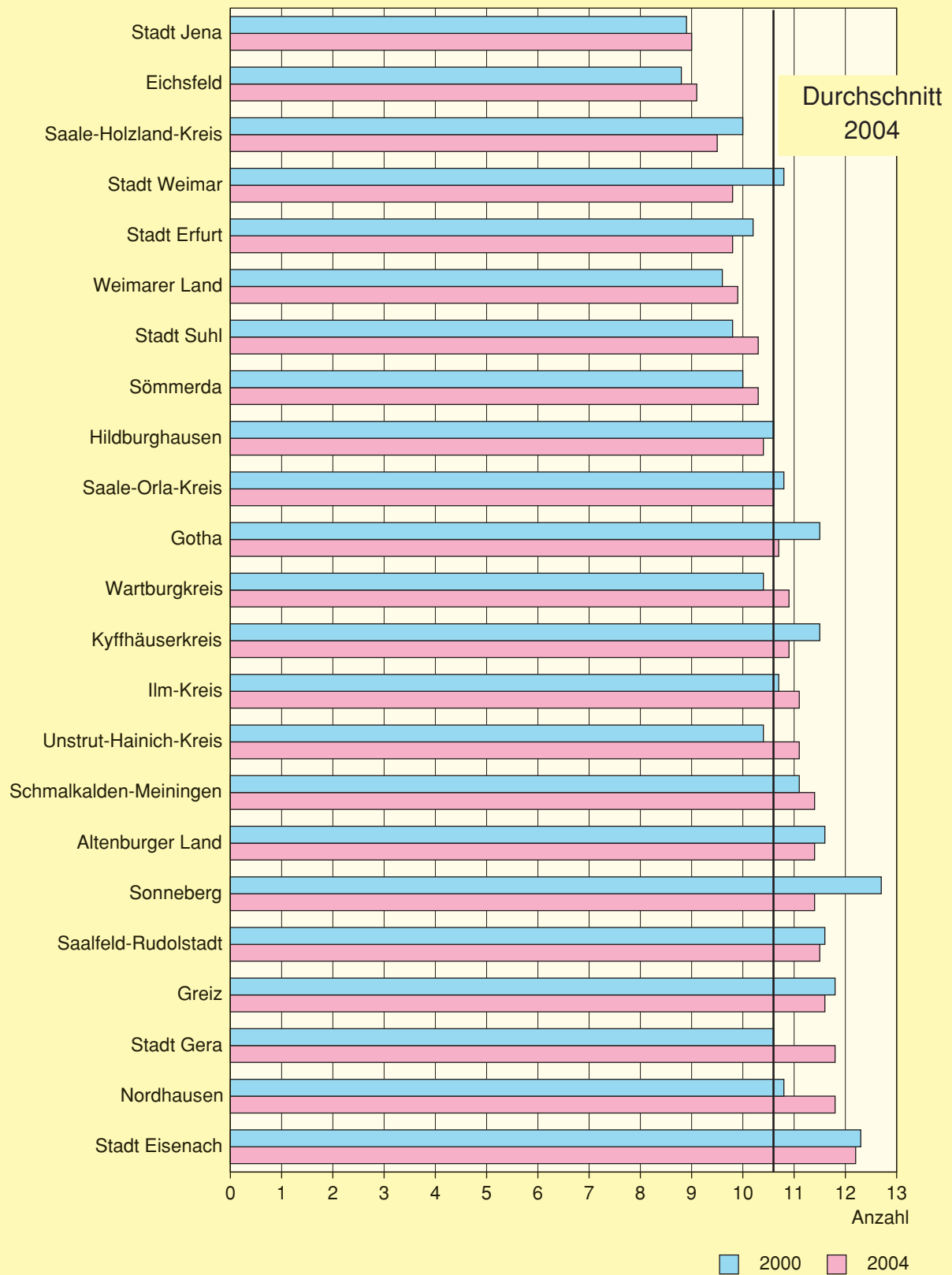


Thüringer Landesamt für Statistik

### Gestorbene in den Thüringer Kreisen 2000 und 2004

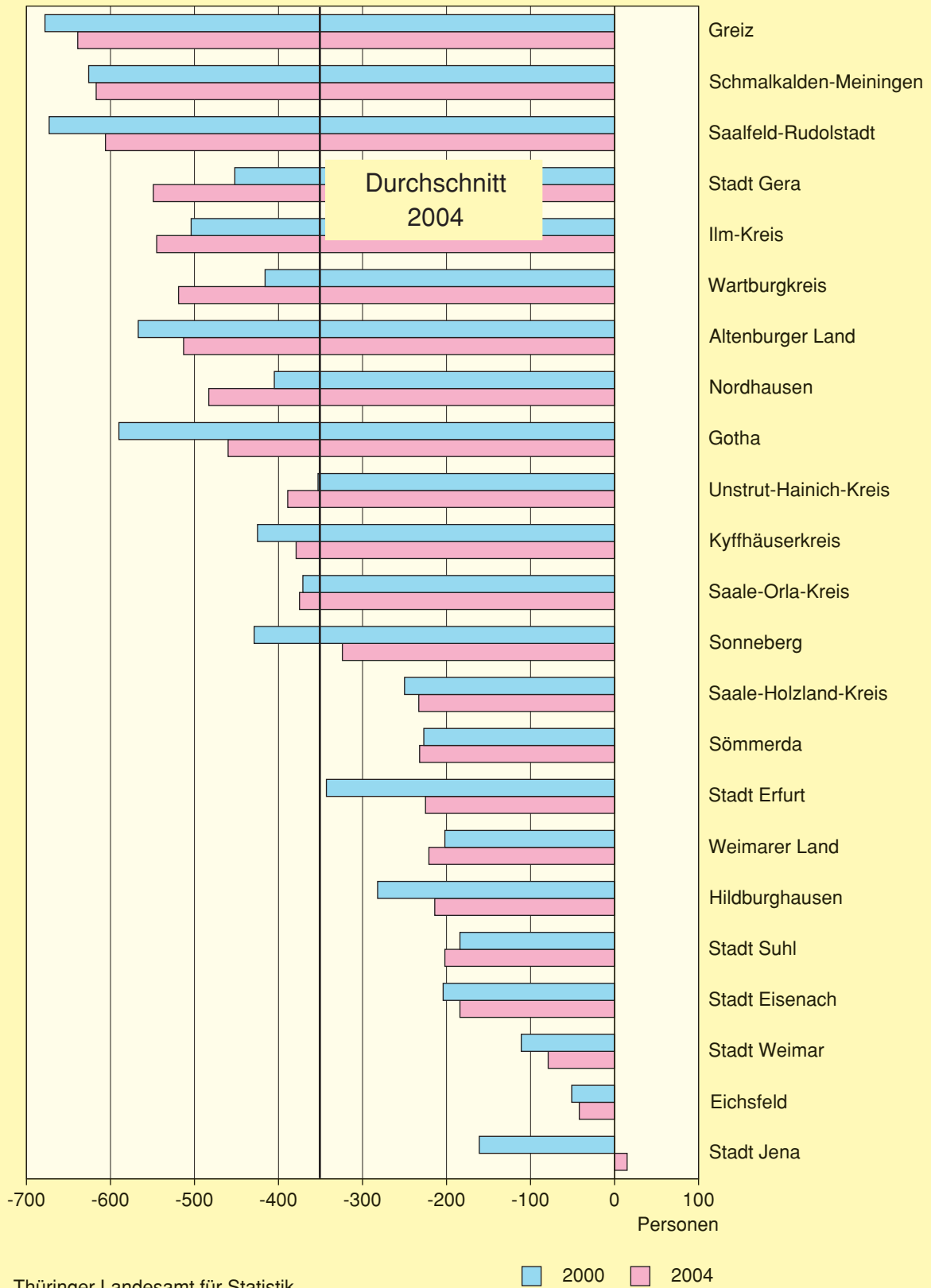


### Gestorbene je 1000 Einwohner in den Thüringer Kreisen 2000 und 2004

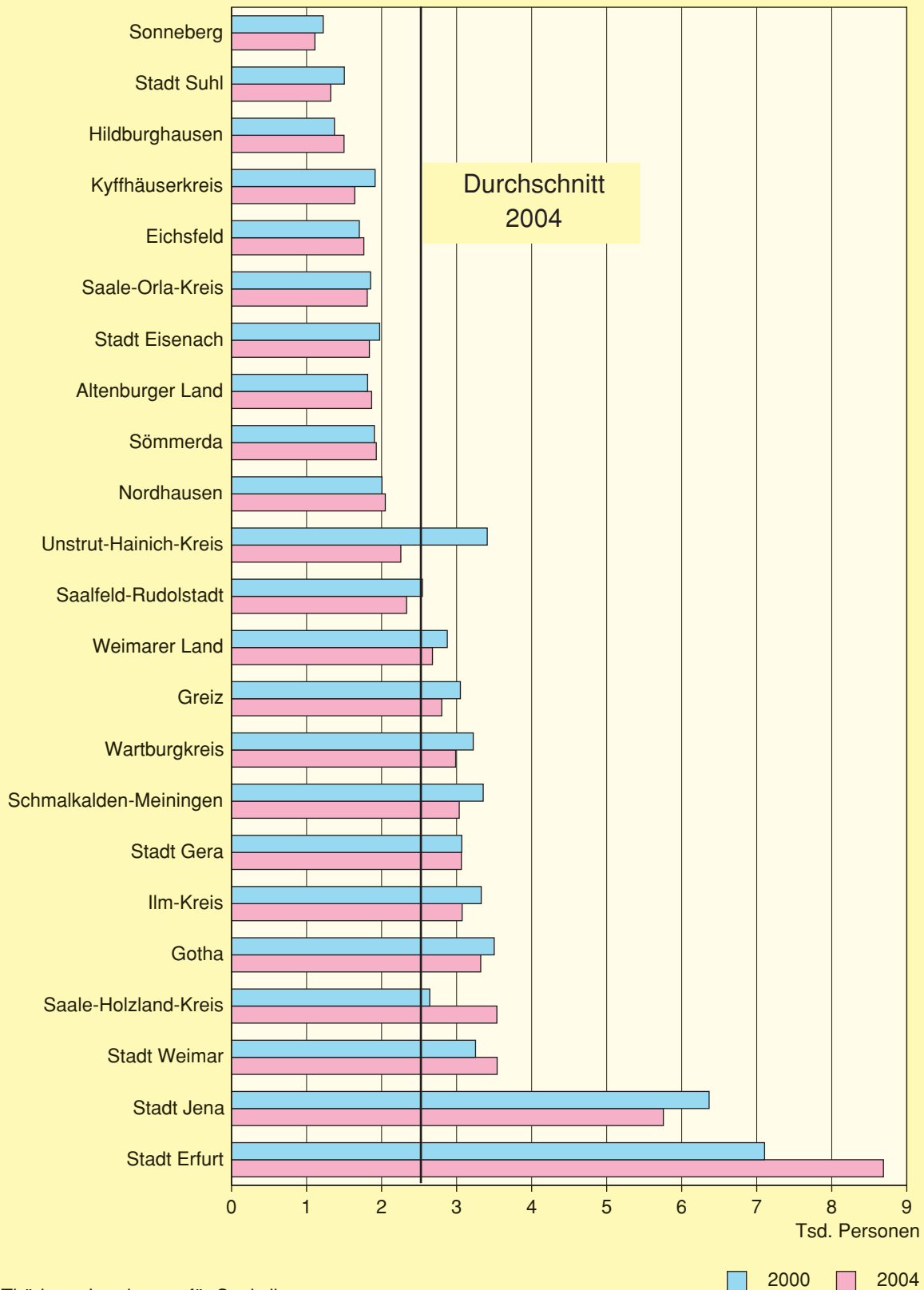




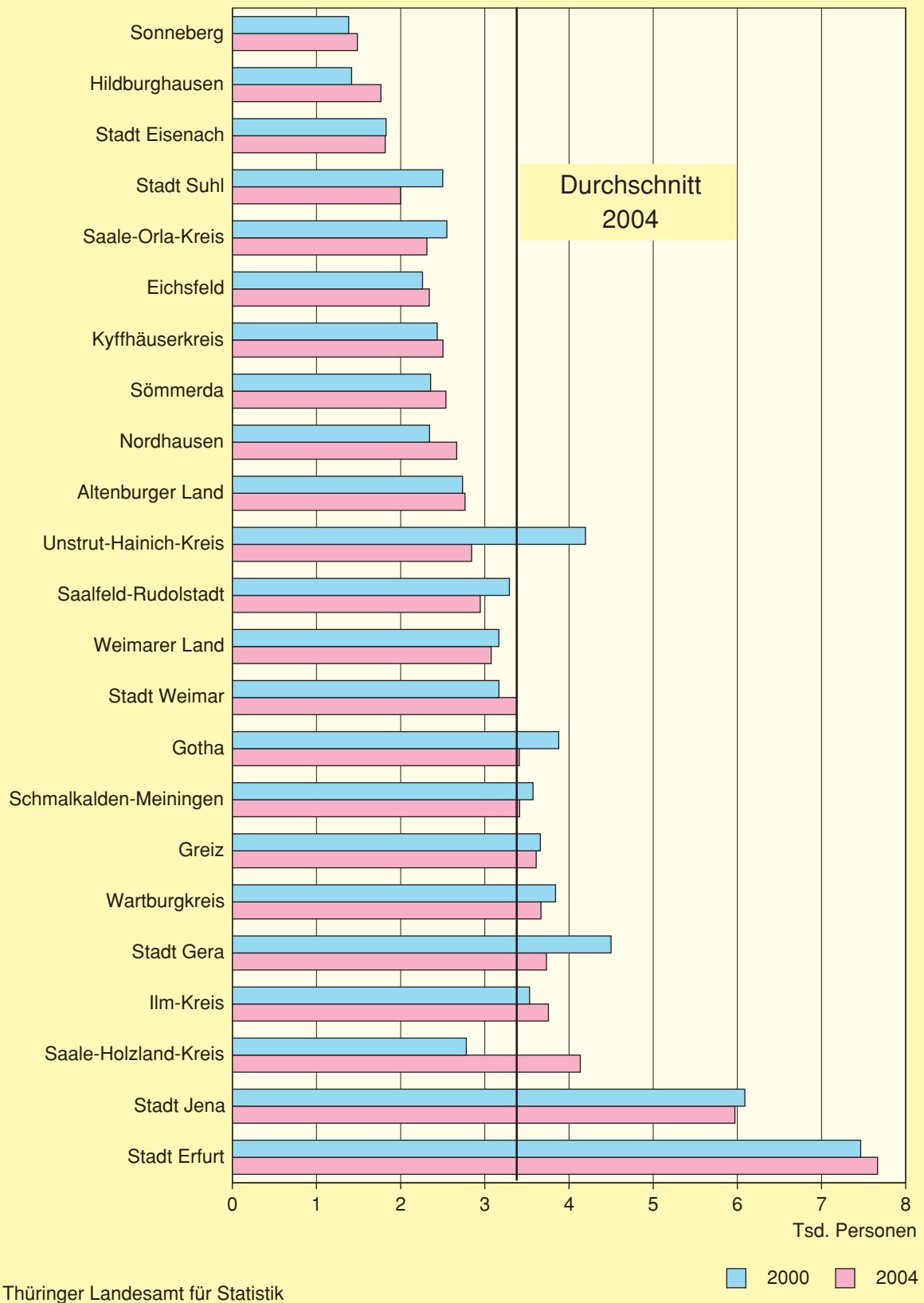
### Saldo der Lebendgeborenen zu den Gestorbenen in den Thüringer Kreisen 2000 und 2004



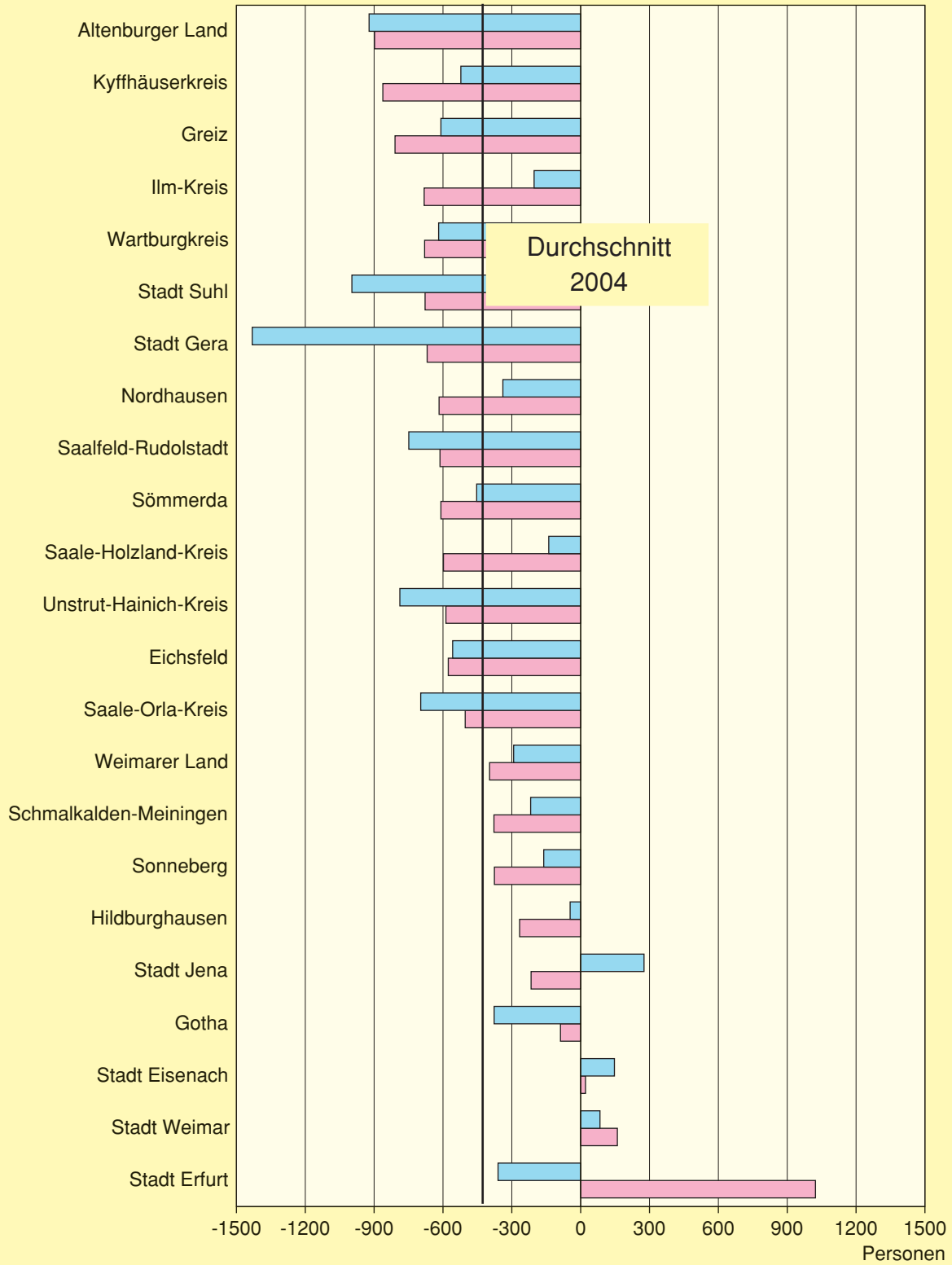
### Zuzüge in die Thüringer Kreise 2000 und 2004



### Wegzüge aus den Thüringer Kreisen 2000 und 2004



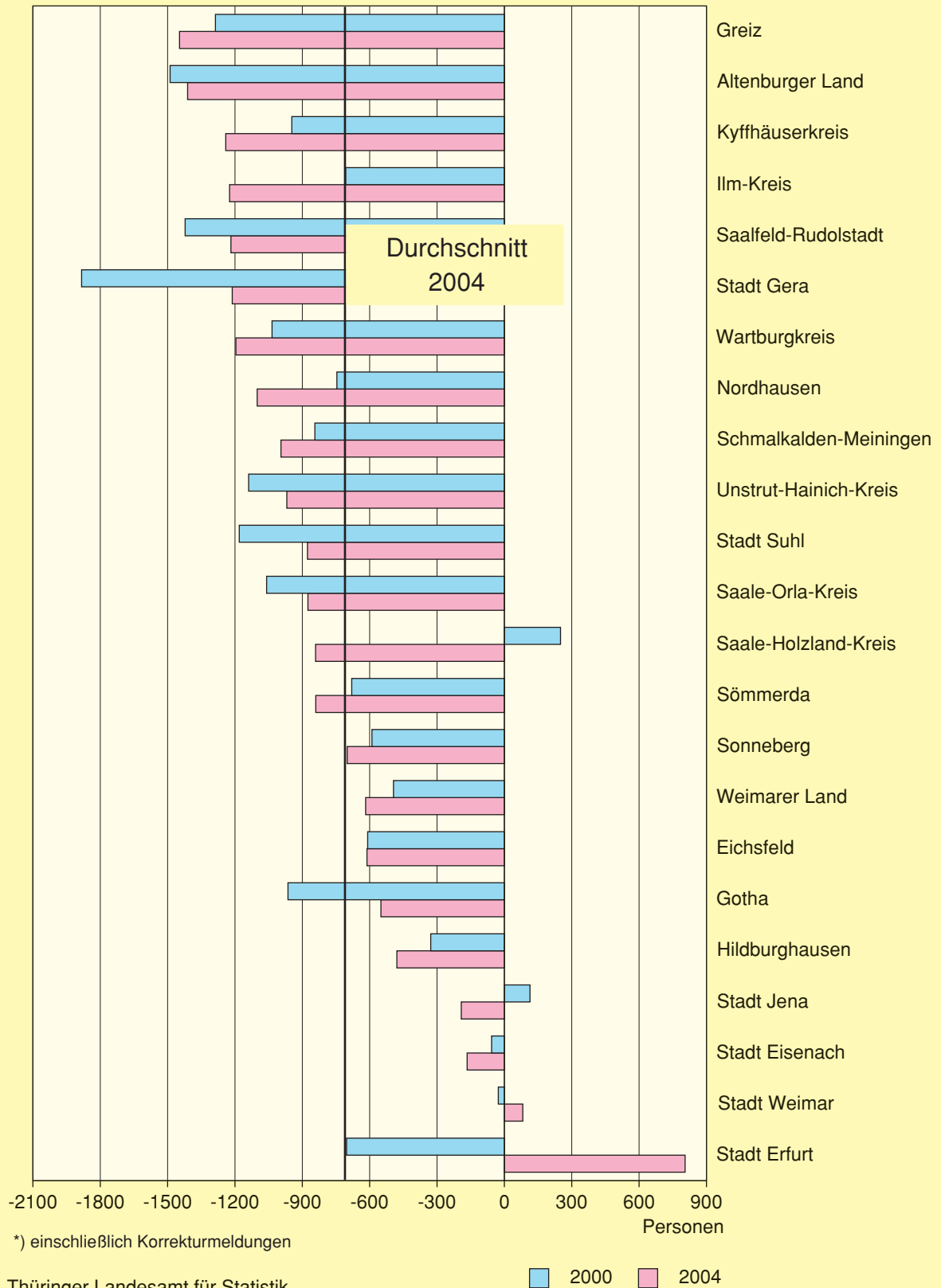
### Saldo der Zuzüge zu den Wegzügen in den Thüringer Kreisen 2000 und 2004



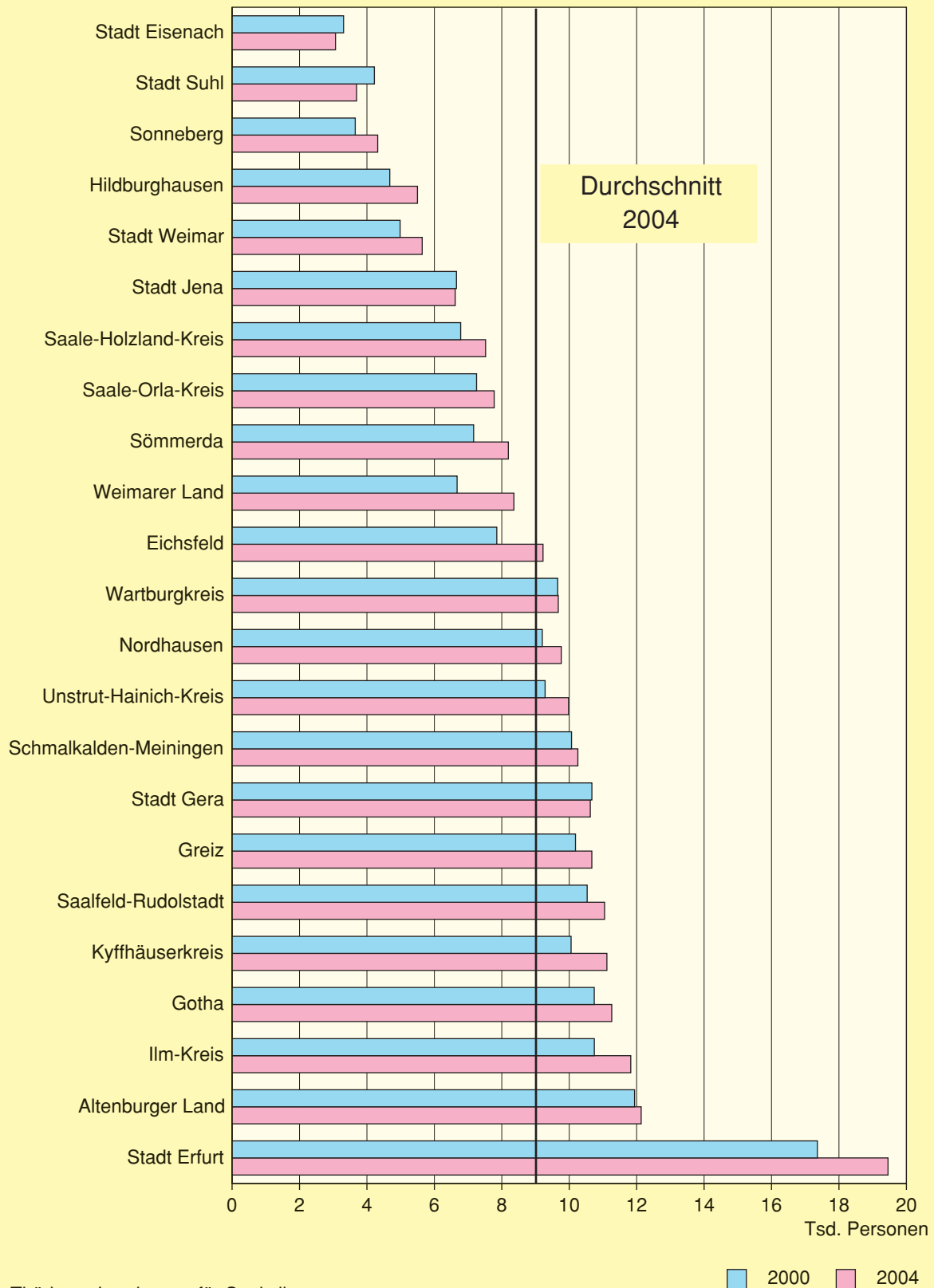
Thüringer Landesamt für Statistik

2000 2004

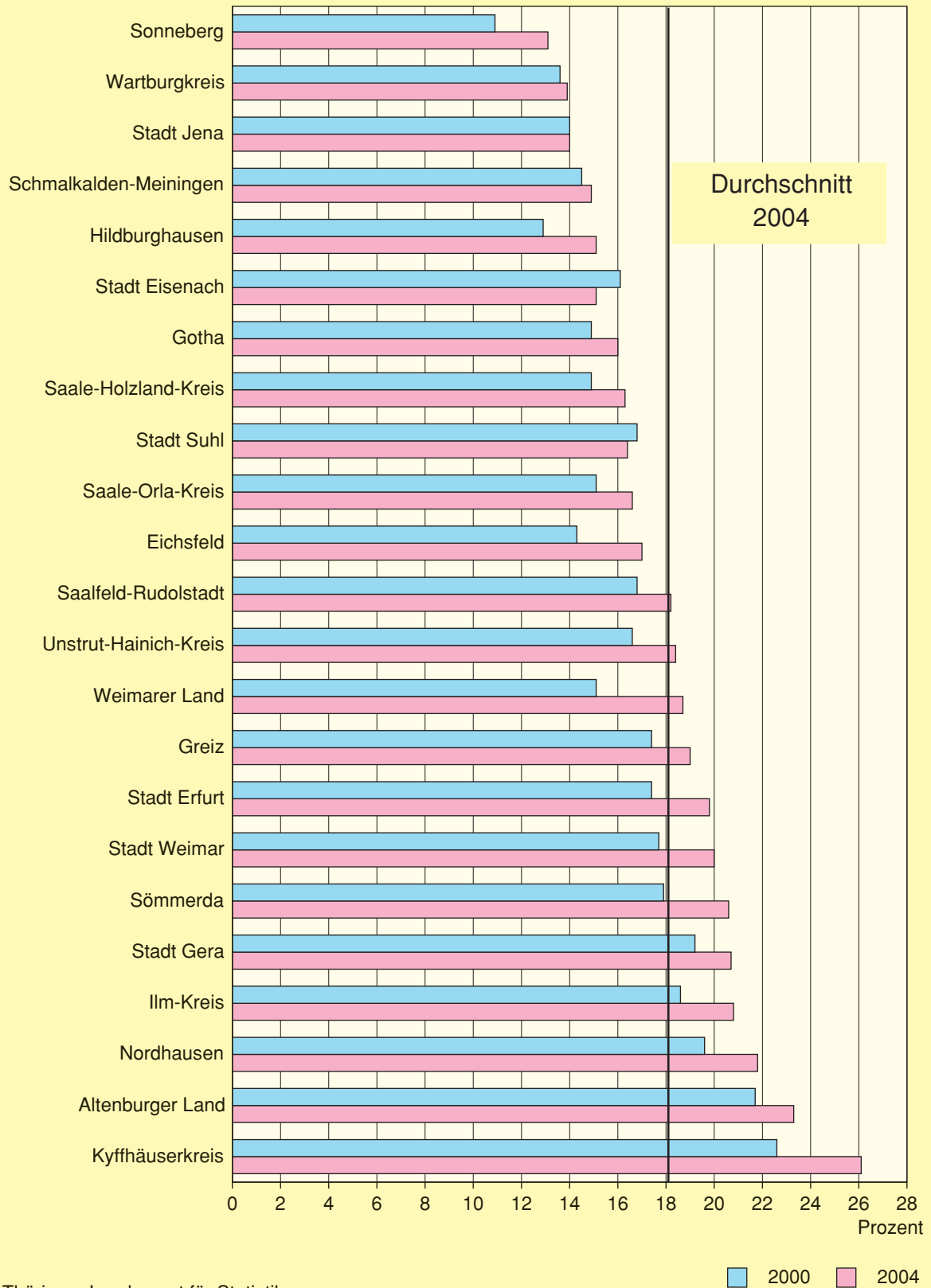
### Saldo der Bevölkerung insgesamt \*) in den Thüringer Kreisen 2000 und 2004



### Arbeitslose in den Thüringer Kreisen 2000 und 2004



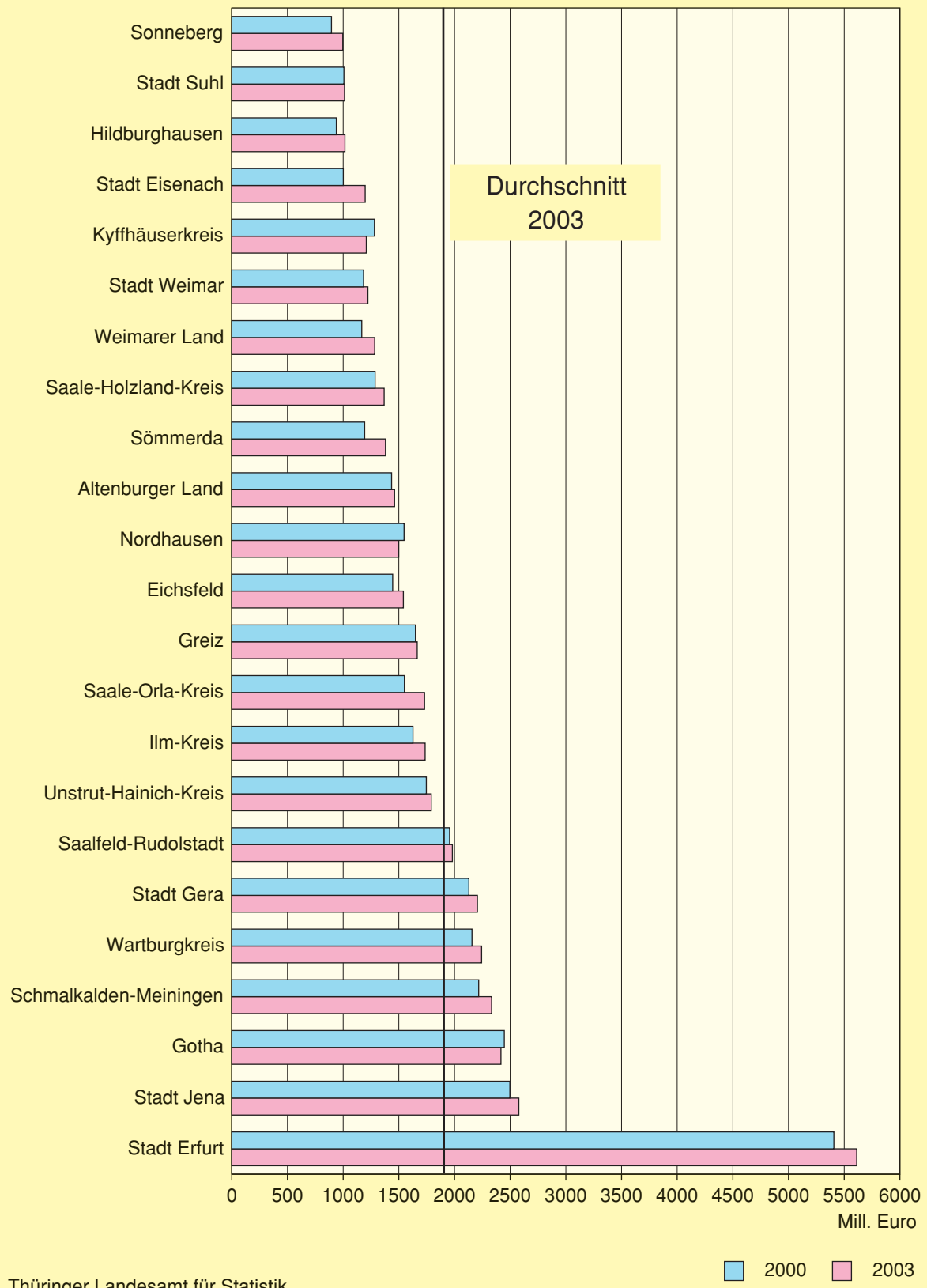
### Arbeitslosenquote in den Thüringer Kreisen 2000 und 2004



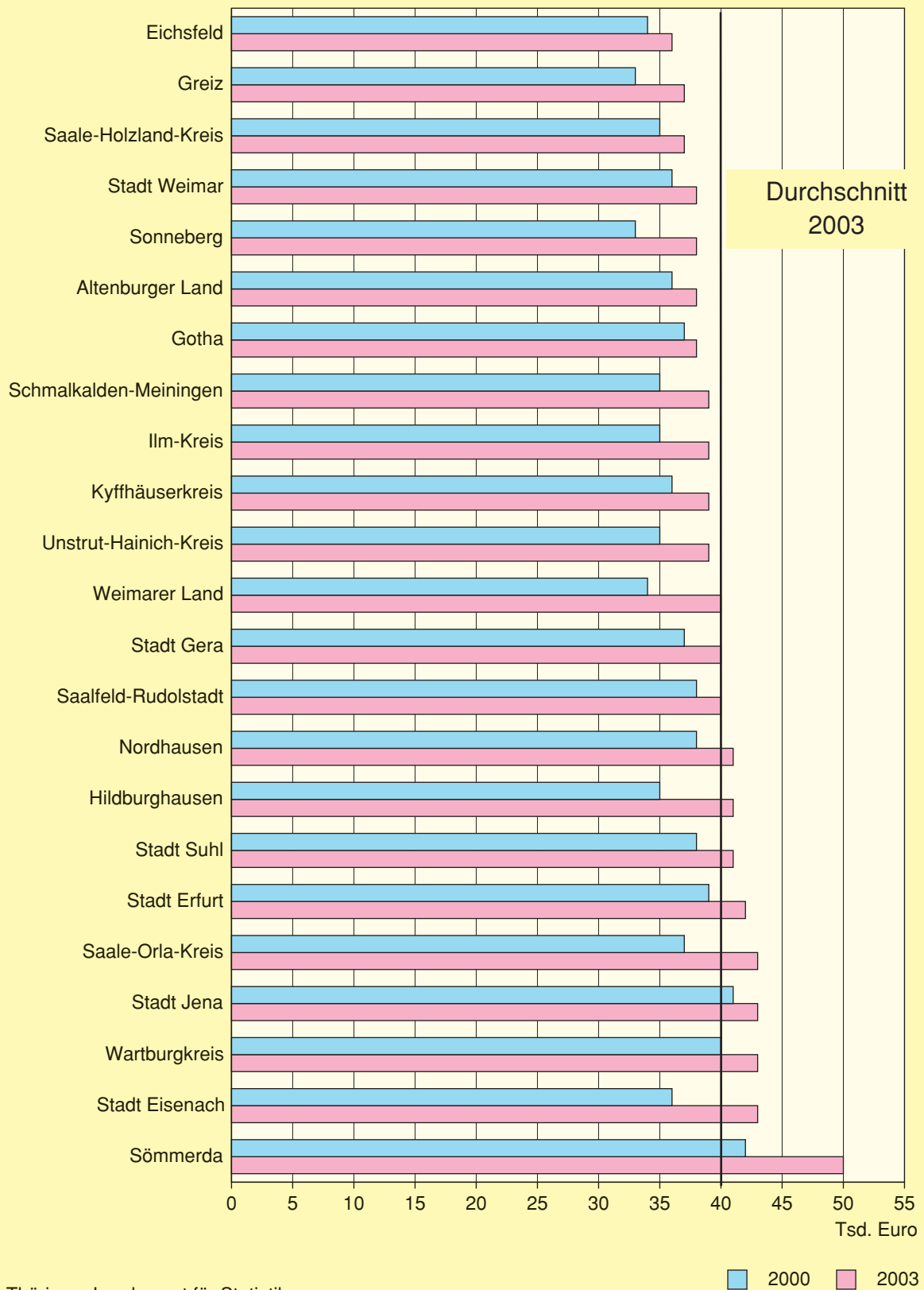


Wirtschaft, Gewerbeanzeigen und Insolvenzen

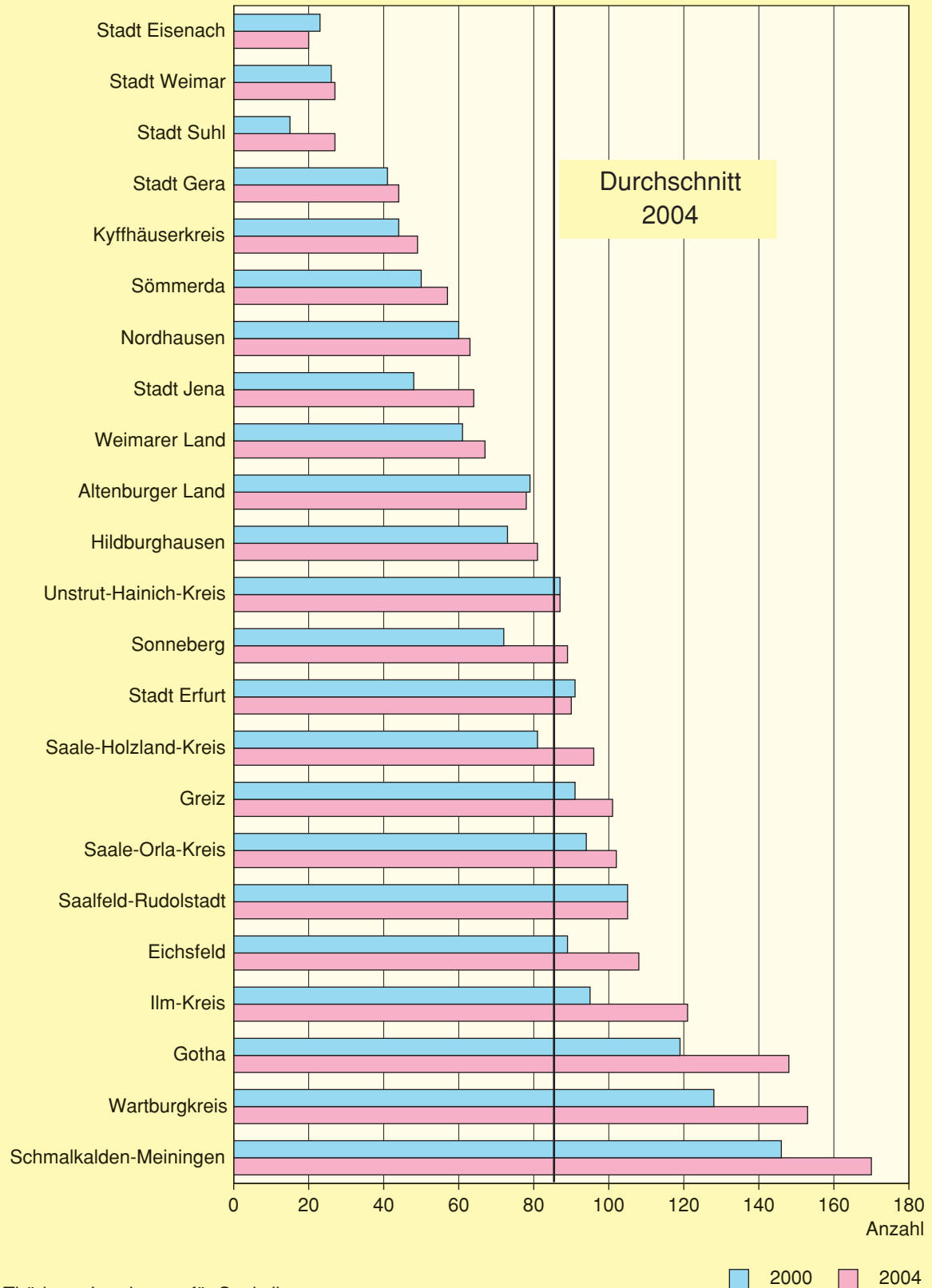
Bruttoinlandsprodukt in den Thüringer Kreisen 2000 und 2003



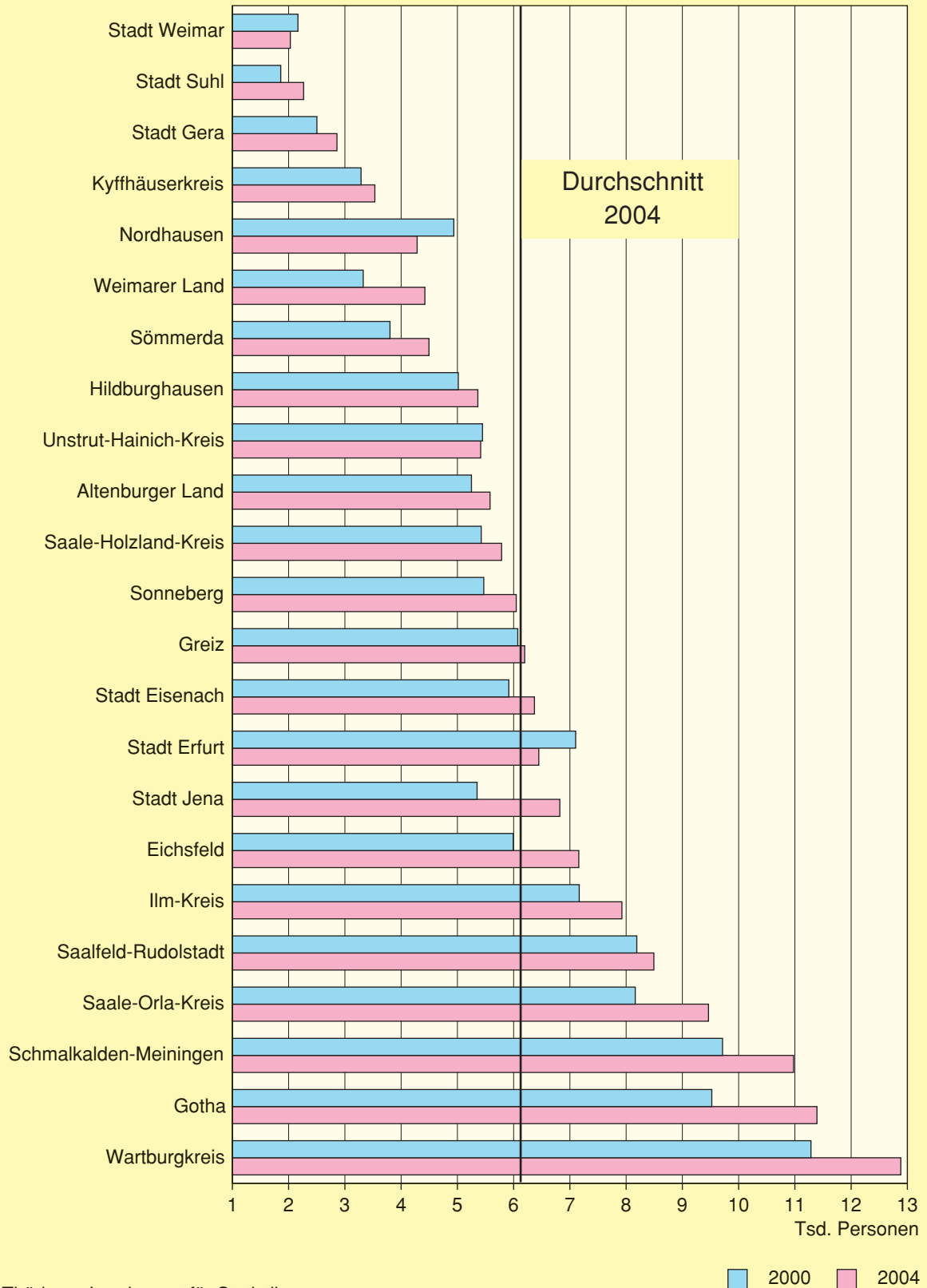
### Bruttoinlandsprodukt je Erwerbstätigen in den Thüringer Kreisen 2000 und 2003



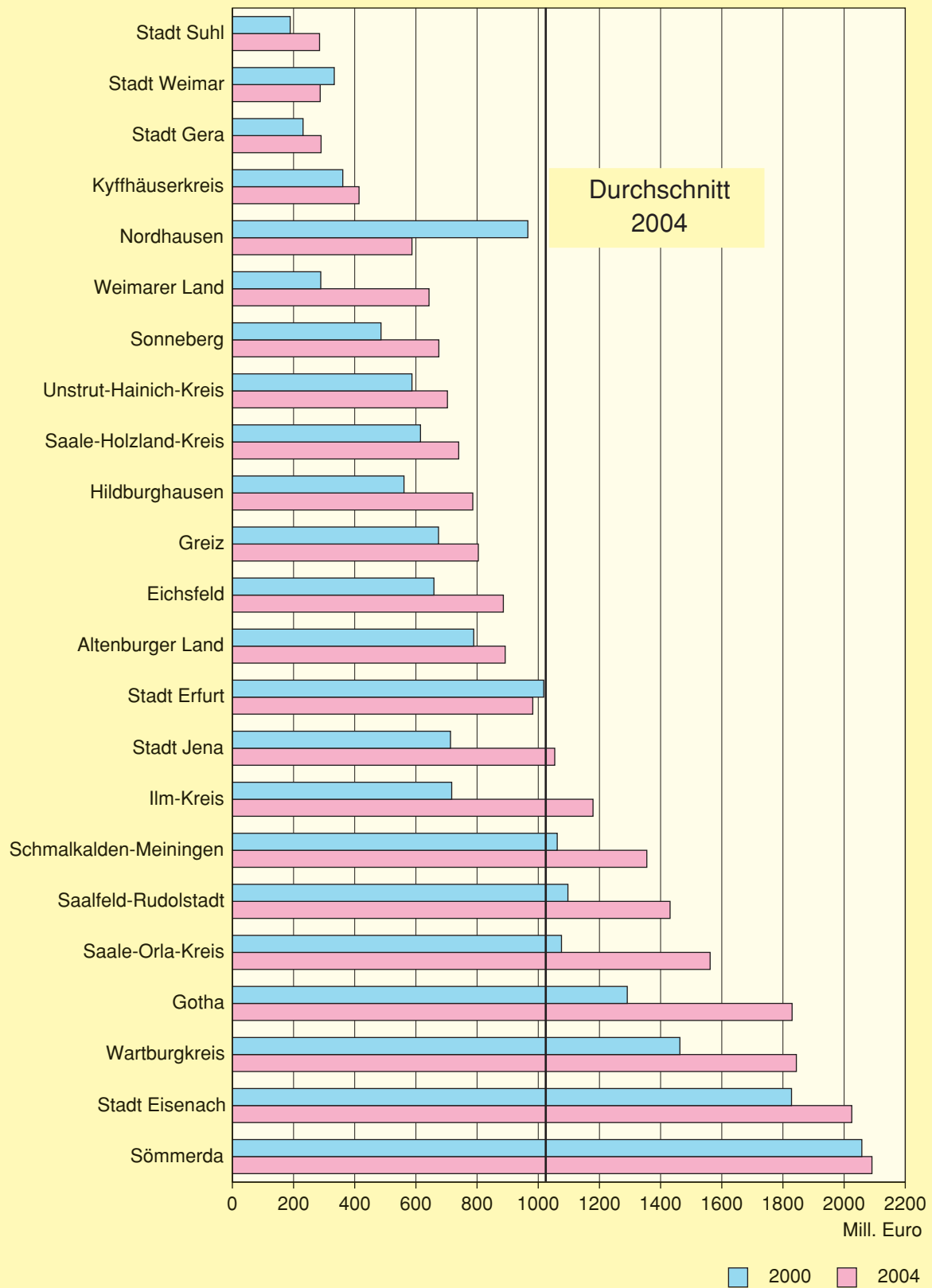
### Betriebe des Bergbaus und Verarbeitenden Gewerbes in den Thüringer Kreisen 2000 und 2004



### Beschäftigte im Bergbau und Verarbeitenden Gewerbe in den Thüringer Kreisen 2000 und 2004

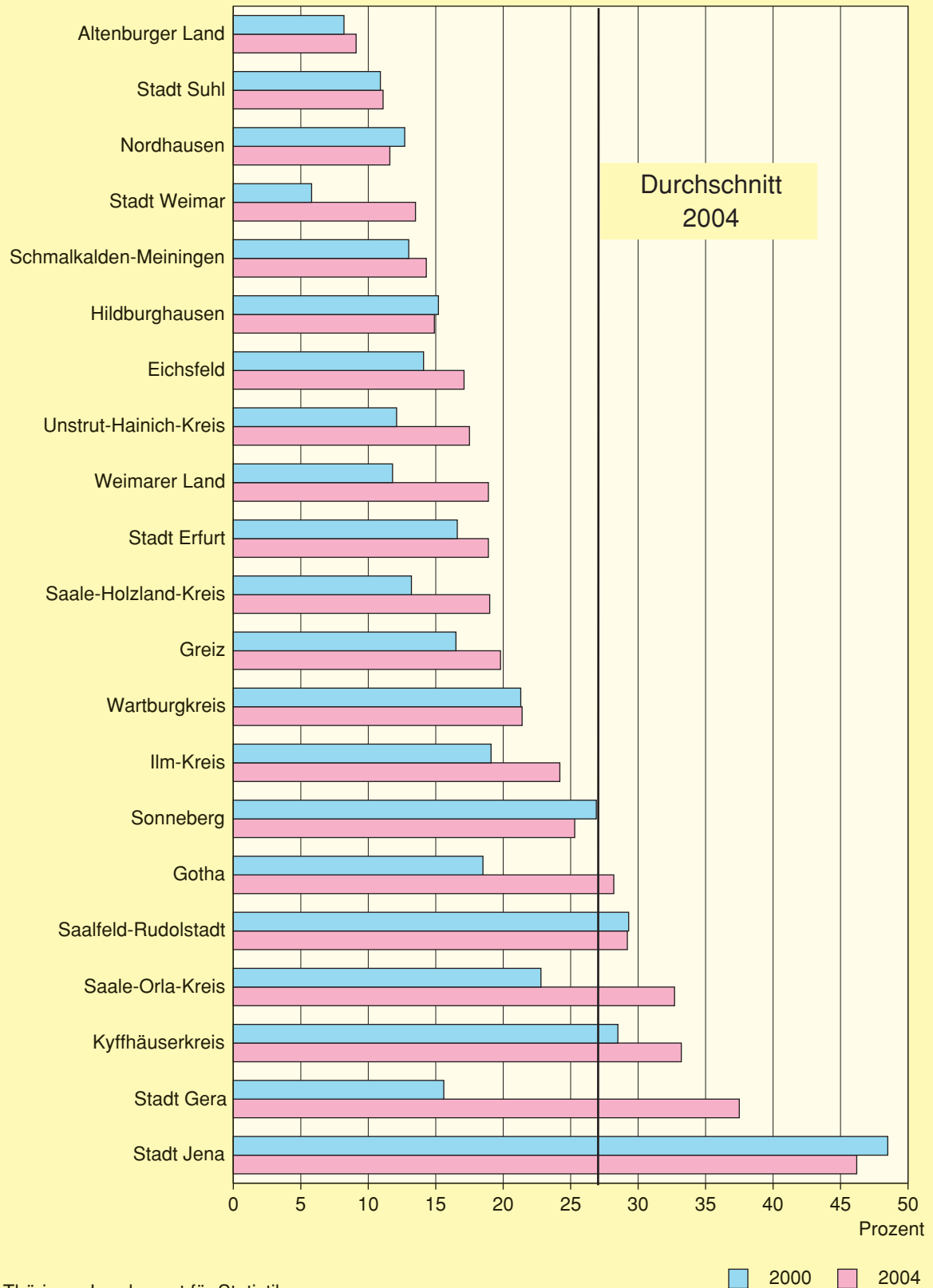


### Umsatz im Bergbau und Verarbeitenden Gewerbe in den Thüringer Kreisen 2000 und 2004

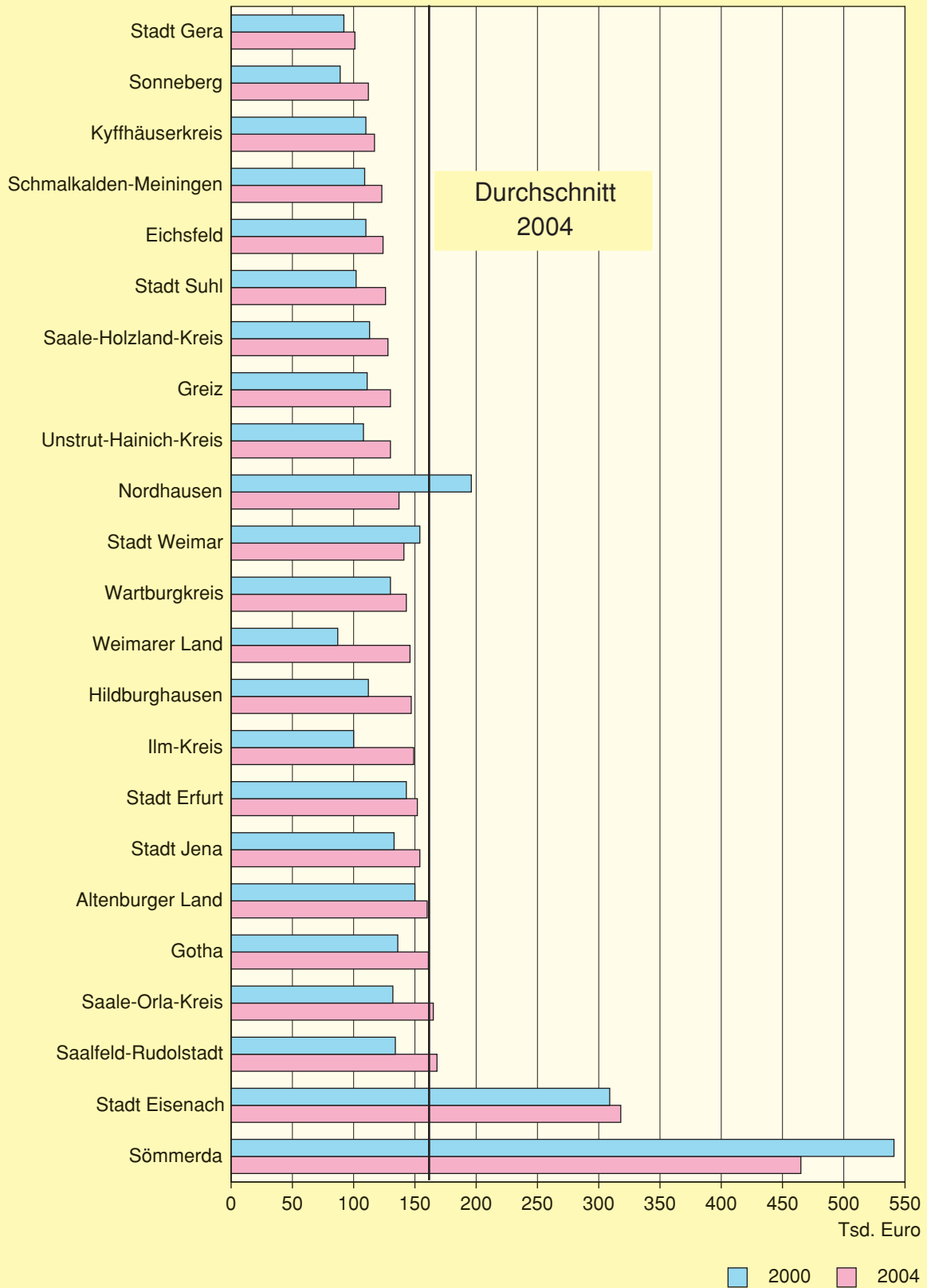


Thüringer Landesamt für Statistik

### Exportquote im Bergbau und Verarbeitenden Gewerbe in den Thüringer Kreisen 2000 und 2004



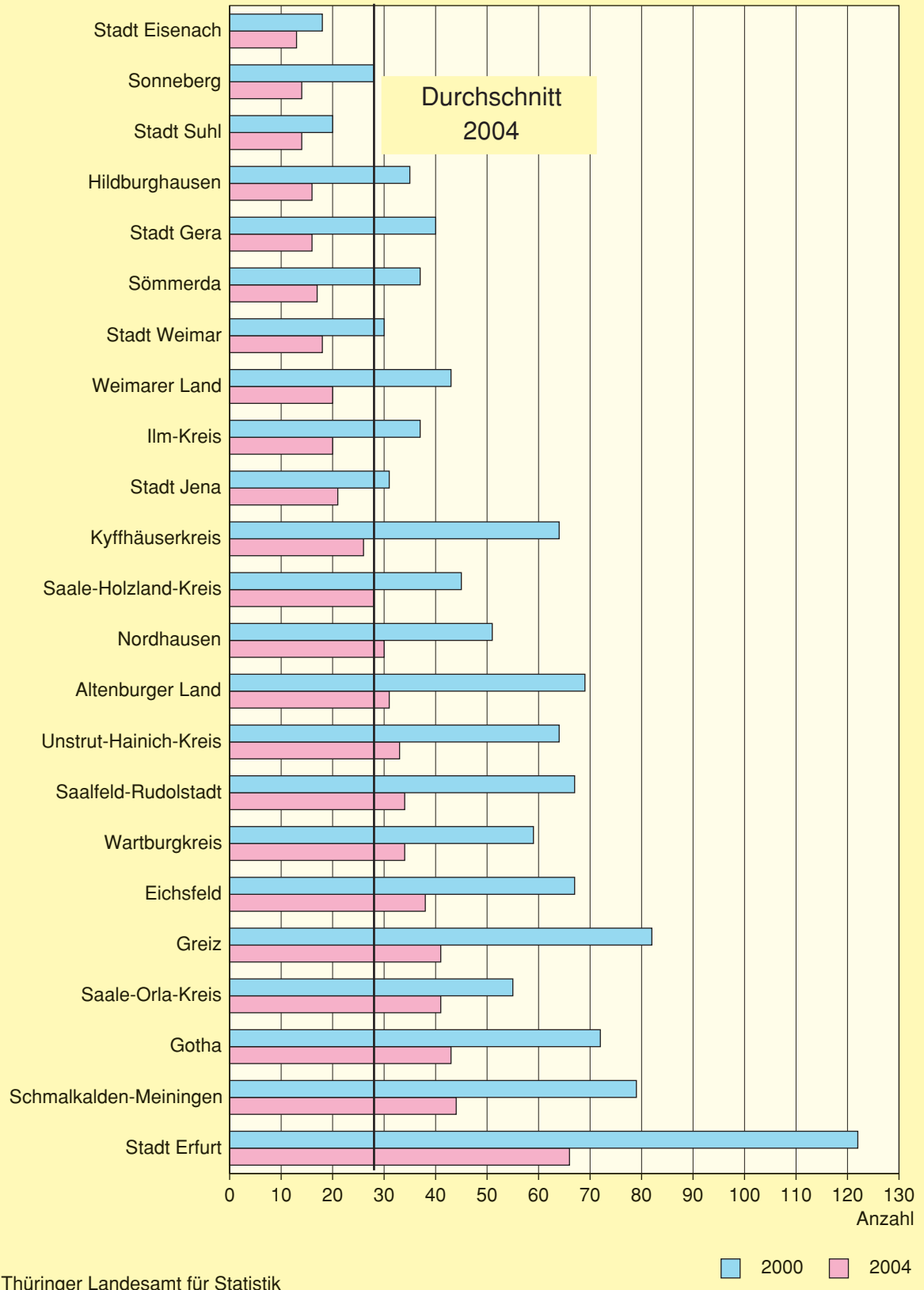
### Umsatz je Beschäftigten im Bergbau und Verarbeitenden Gewerbe in den Thüringer Kreisen 2000 und 2004



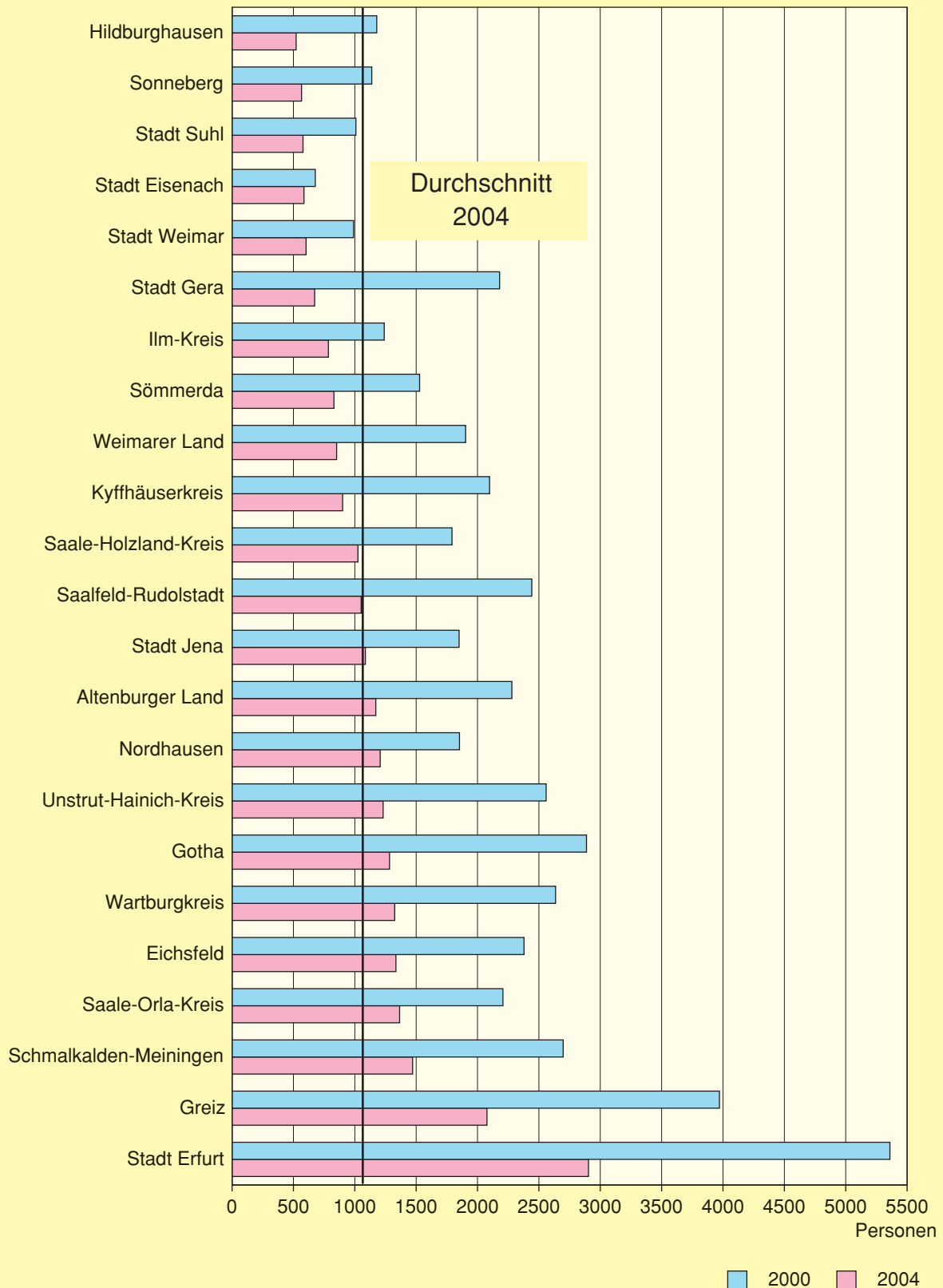
Thüringer Landesamt für Statistik



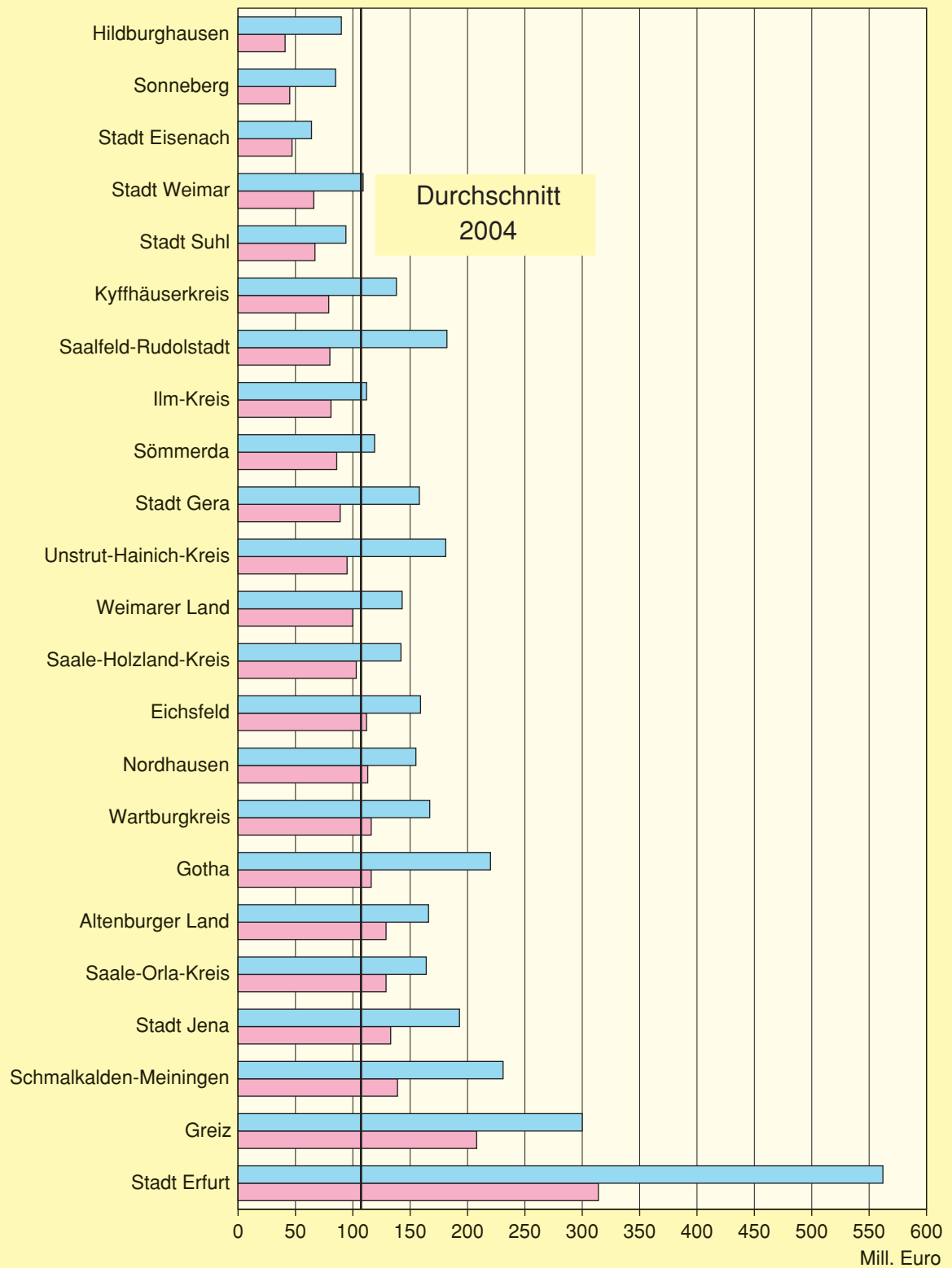
### Betriebe des Baugewerbes in den Thüringer Kreisen 2000 und 2004



### Beschäftigte im Baugewerbe in den Thüringer Kreisen 2000 und 2004



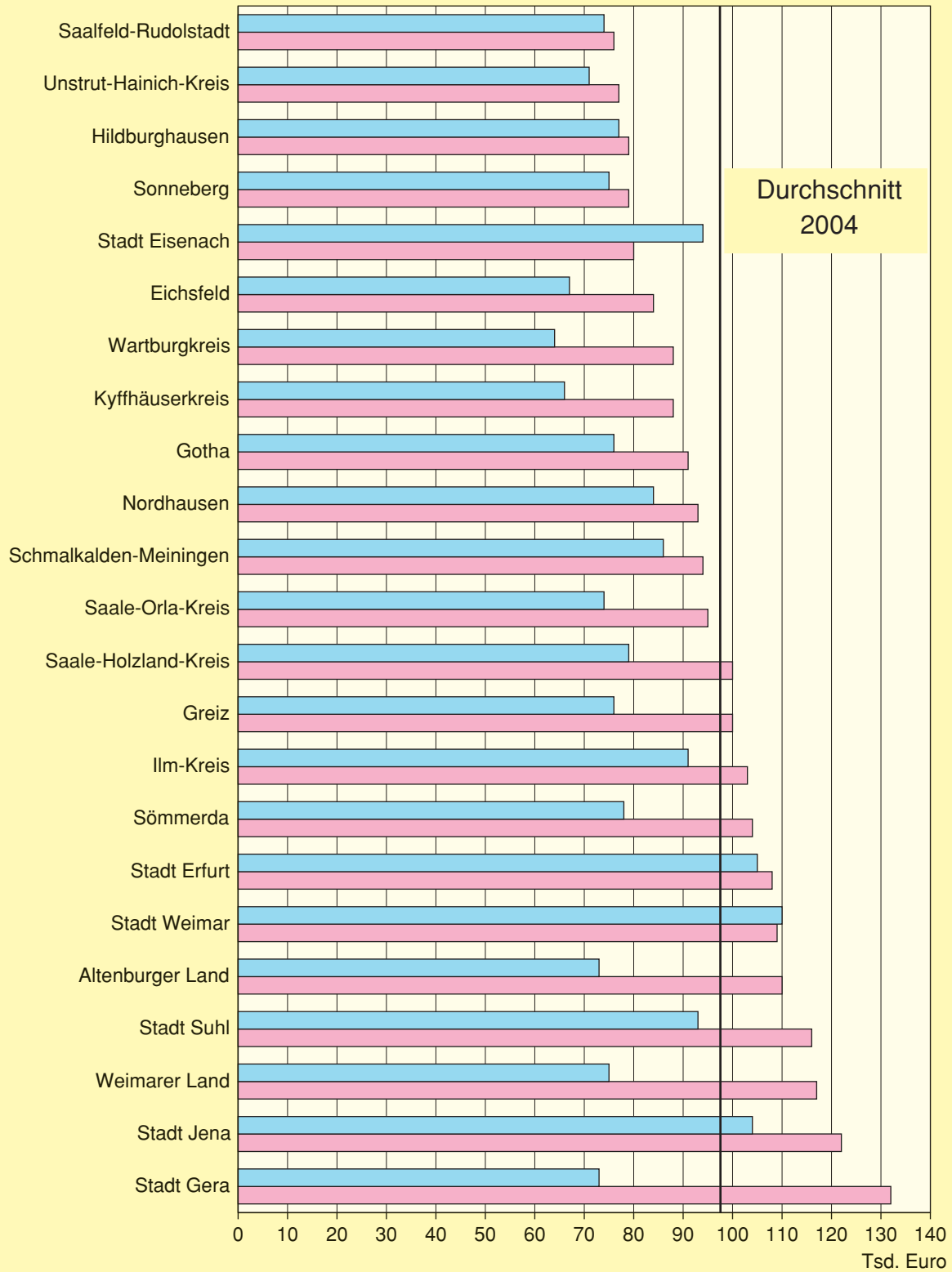
### Umsatz im Baugewerbe in den Thüringer Kreisen 2000 und 2004



Thüringer Landesamt für Statistik

■ 2000 ■ 2004

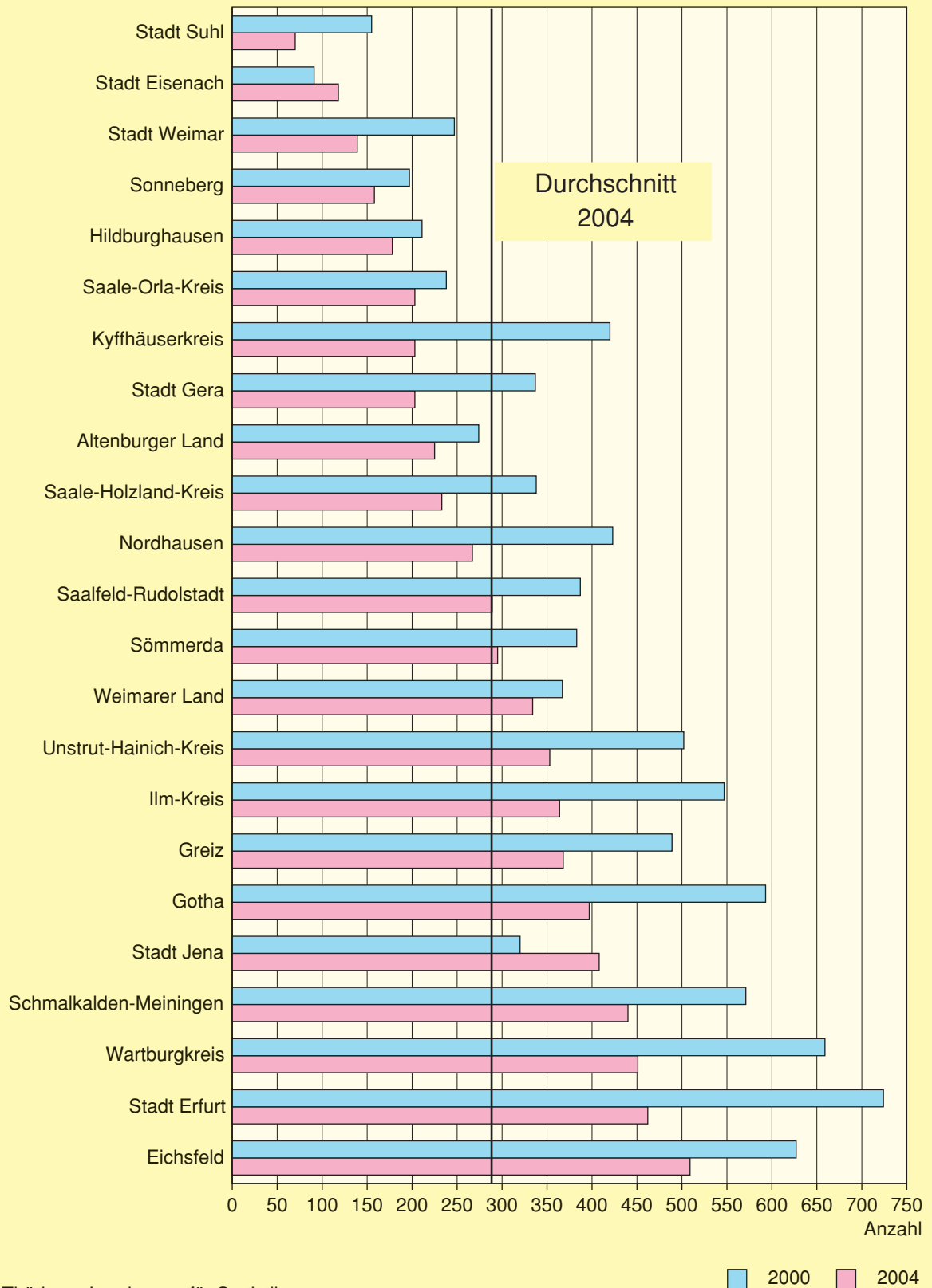
### Umsatz je Beschäftigten im Baugewerbe in den Thüringer Kreisen 2000 und 2004



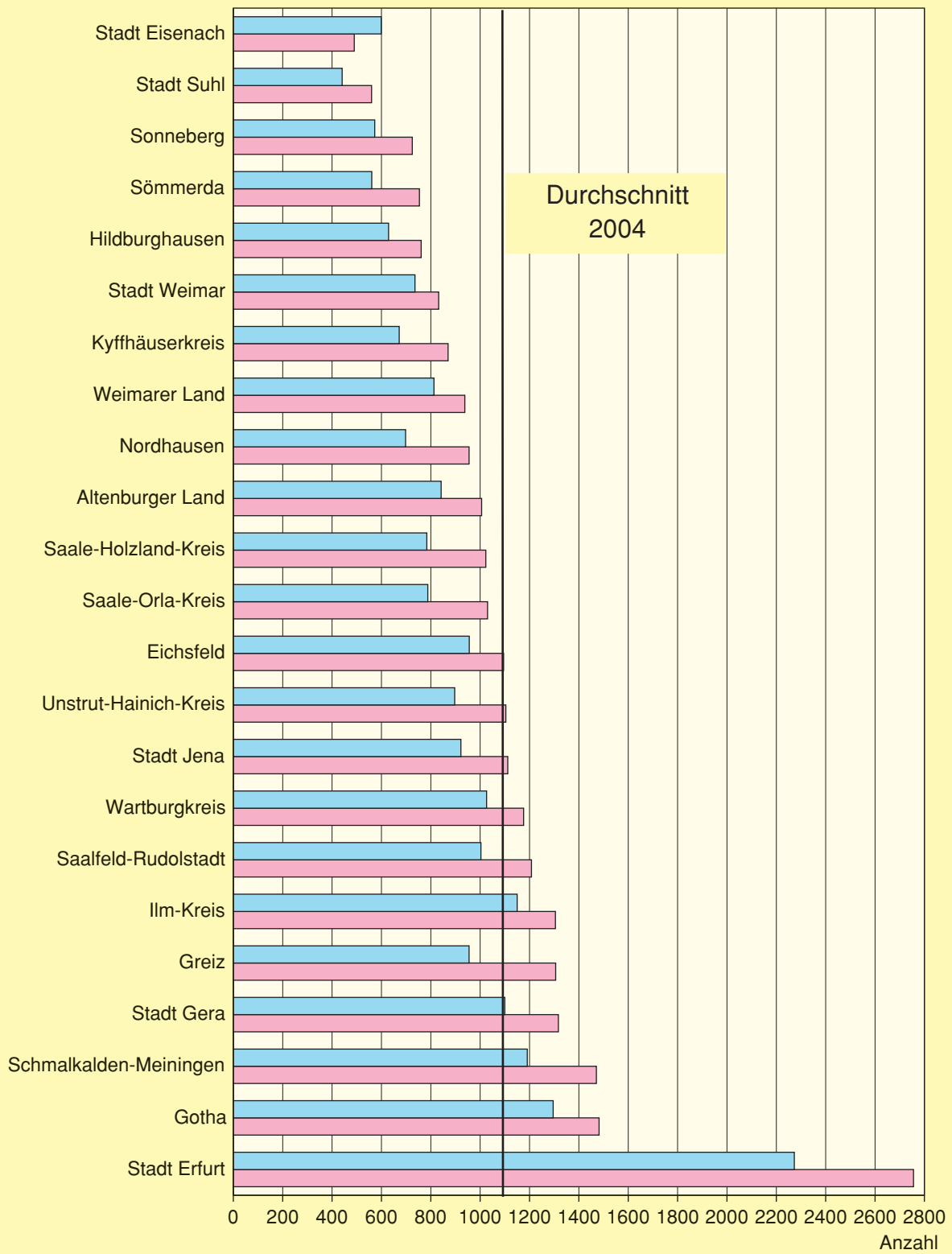
Thüringer Landesamt für Statistik

■ 2000 ■ 2004

### Baugenehmigungen in den Thüringer Kreisen 2000 und 2004



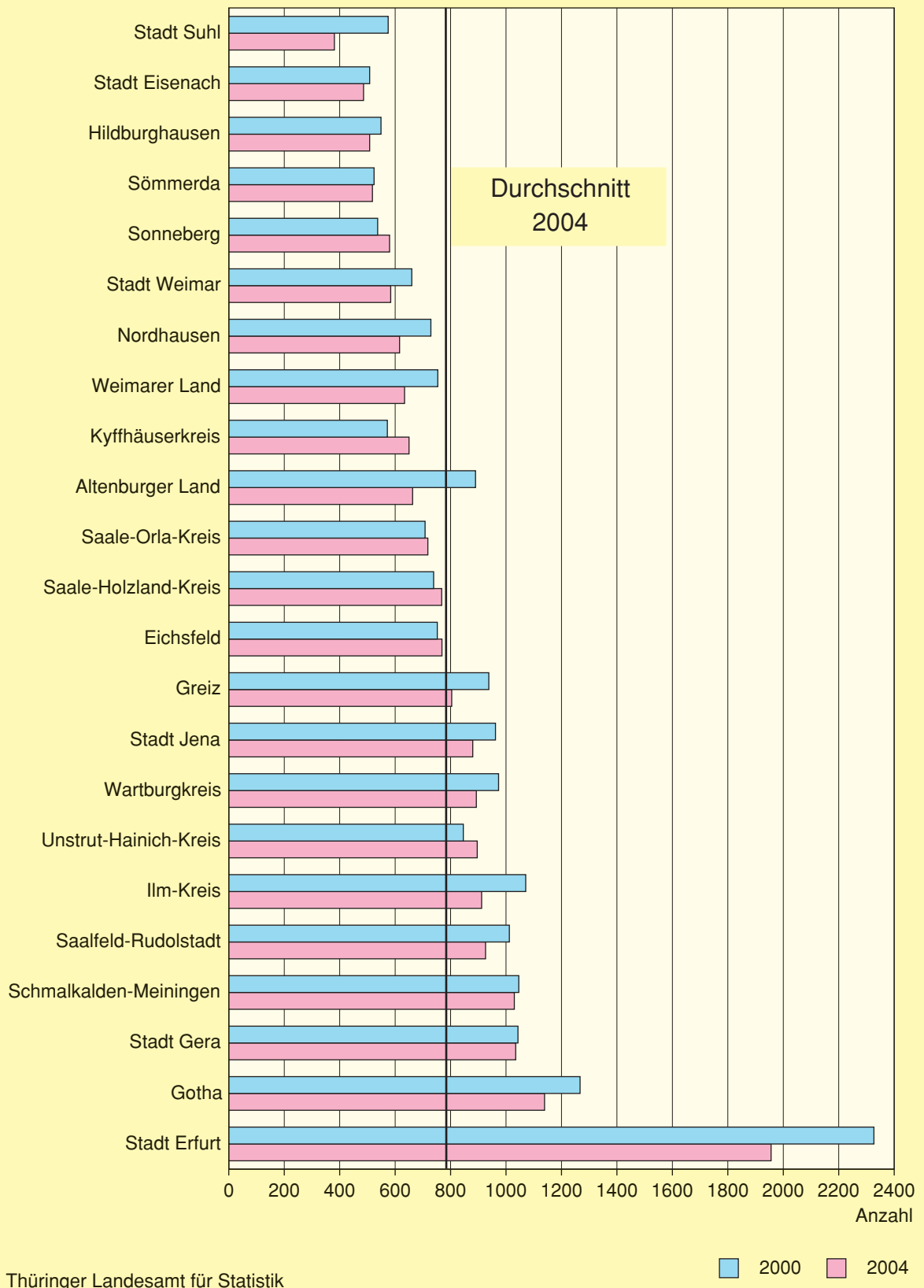
### Gewerbeanmeldungen in den Thüringer Kreisen 2000 und 2004



Thüringer Landesamt für Statistik

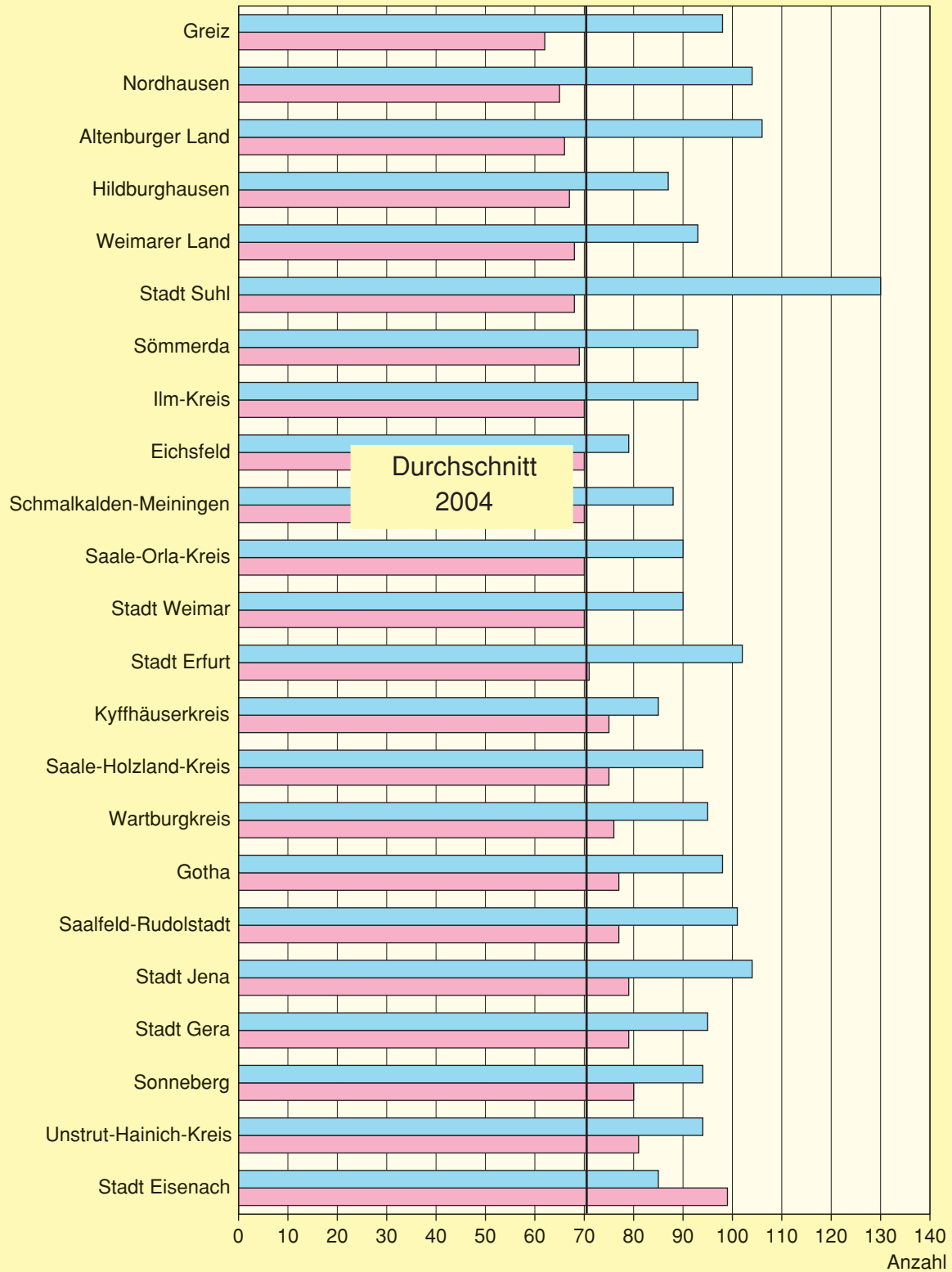
2000 2004

### Gewerbeabmeldungen in den Thüringer Kreisen 2000 und 2004





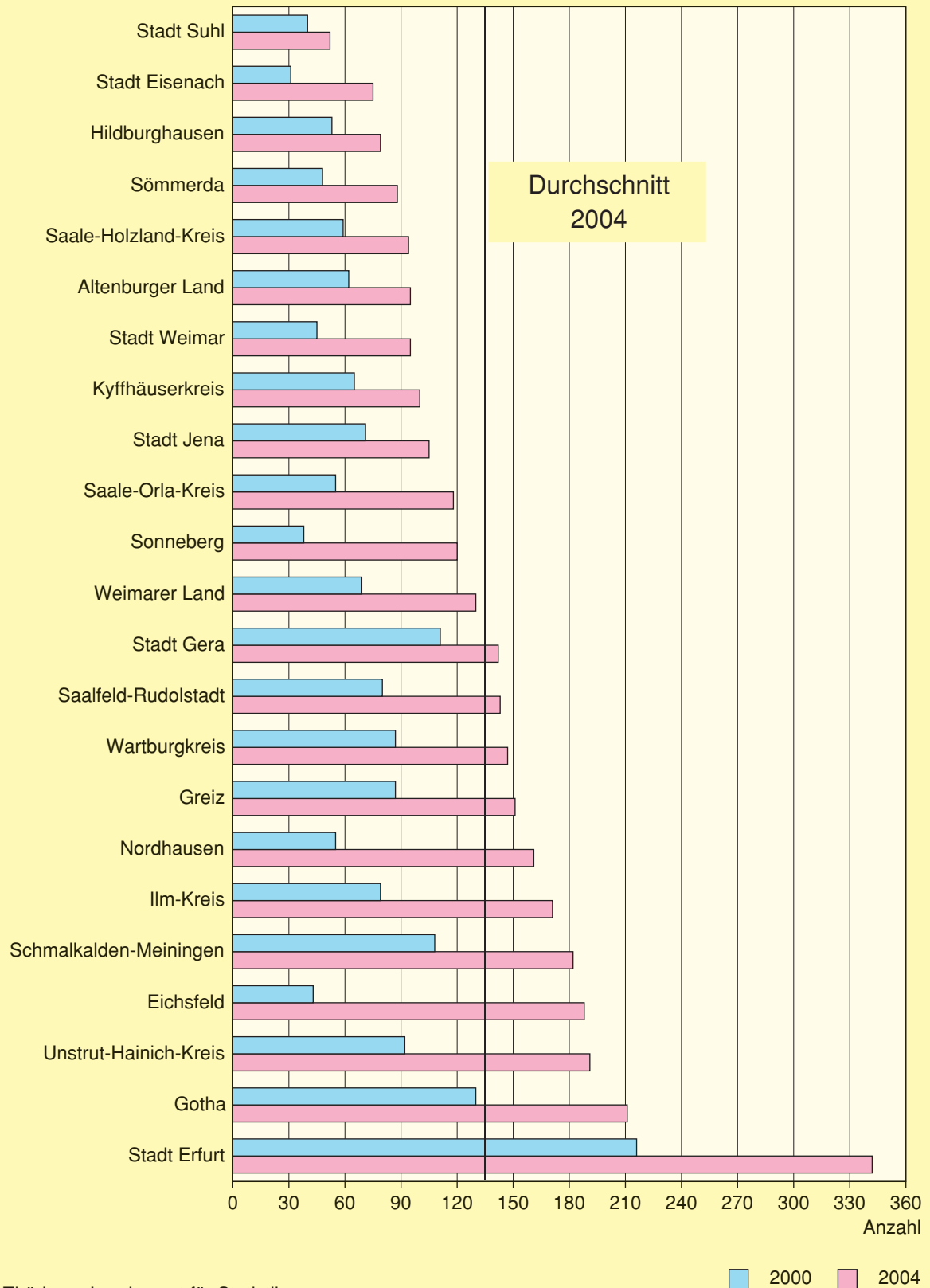
### Gewerbeabmeldungen je 100 -anmeldungen in den Thüringer Kreisen 2000 und 2004



Thüringer Landesamt für Statistik

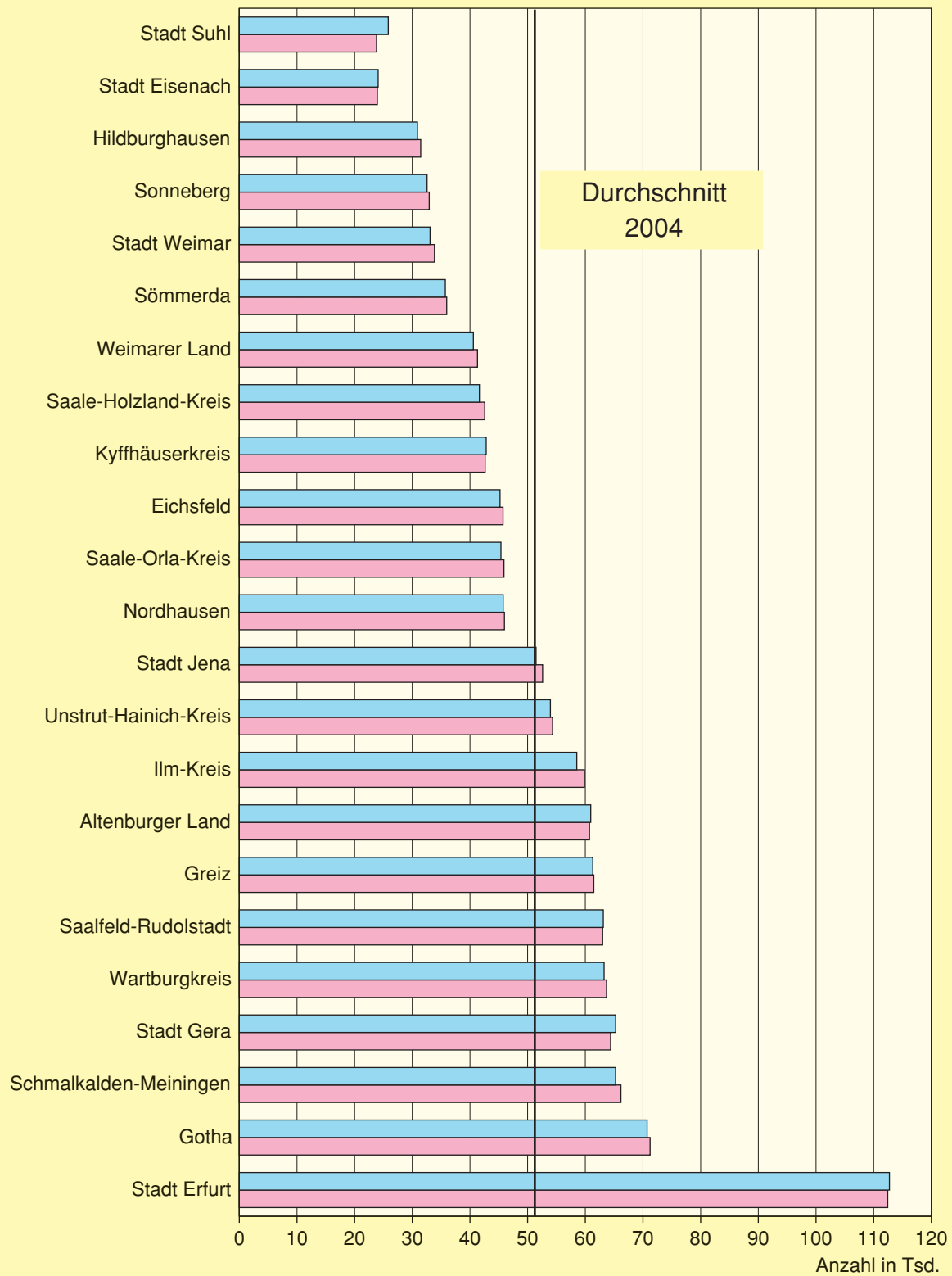
2000 2004

### Insolvenzen insgesamt in den Thüringer Kreisen 2000 und 2004



Wohnungen, Tourismus und Verkehr

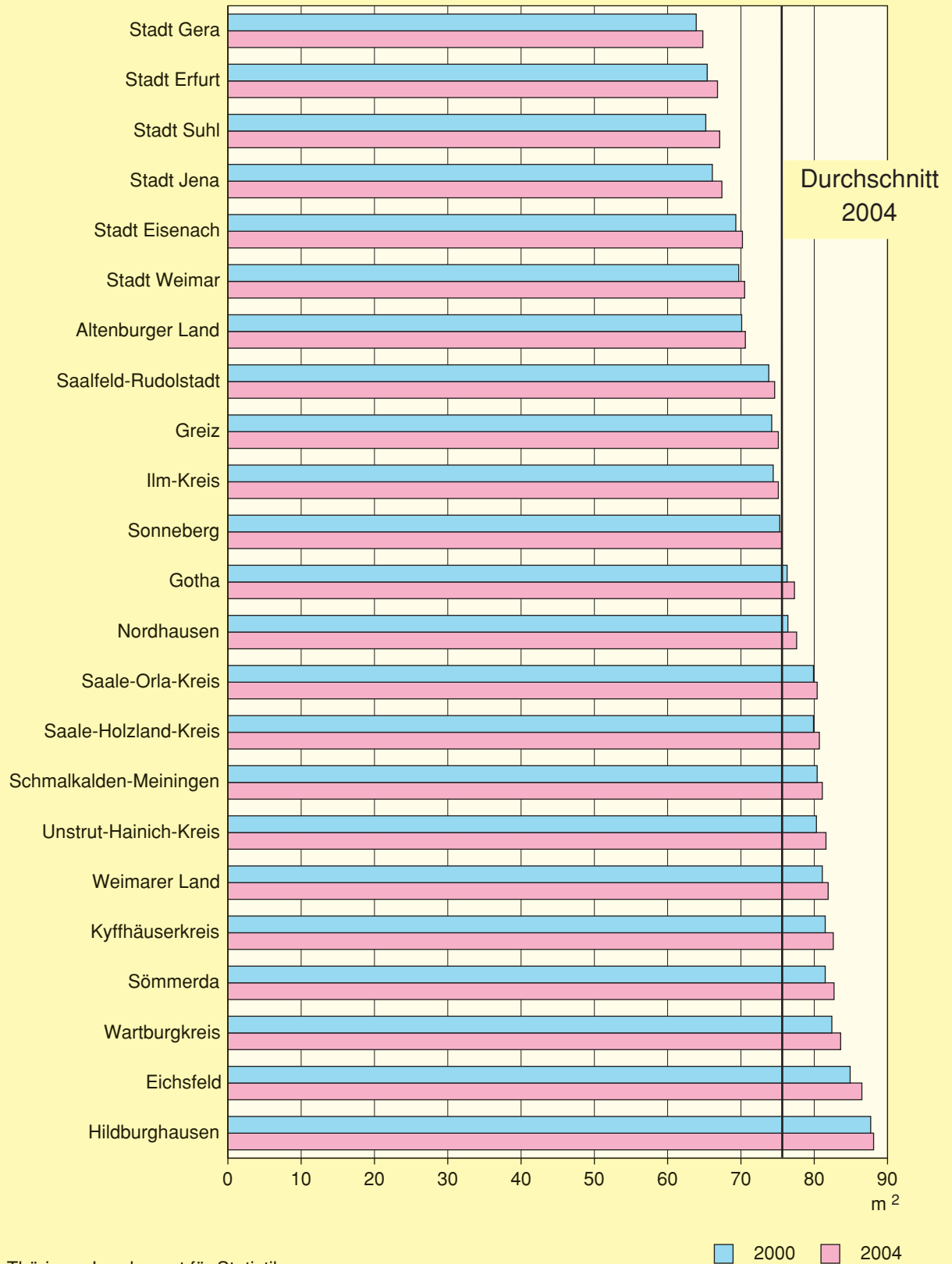
**Wohnungsbestand in den Thüringer Kreisen 2000 und 2004**  
(Stand: 31.12.)



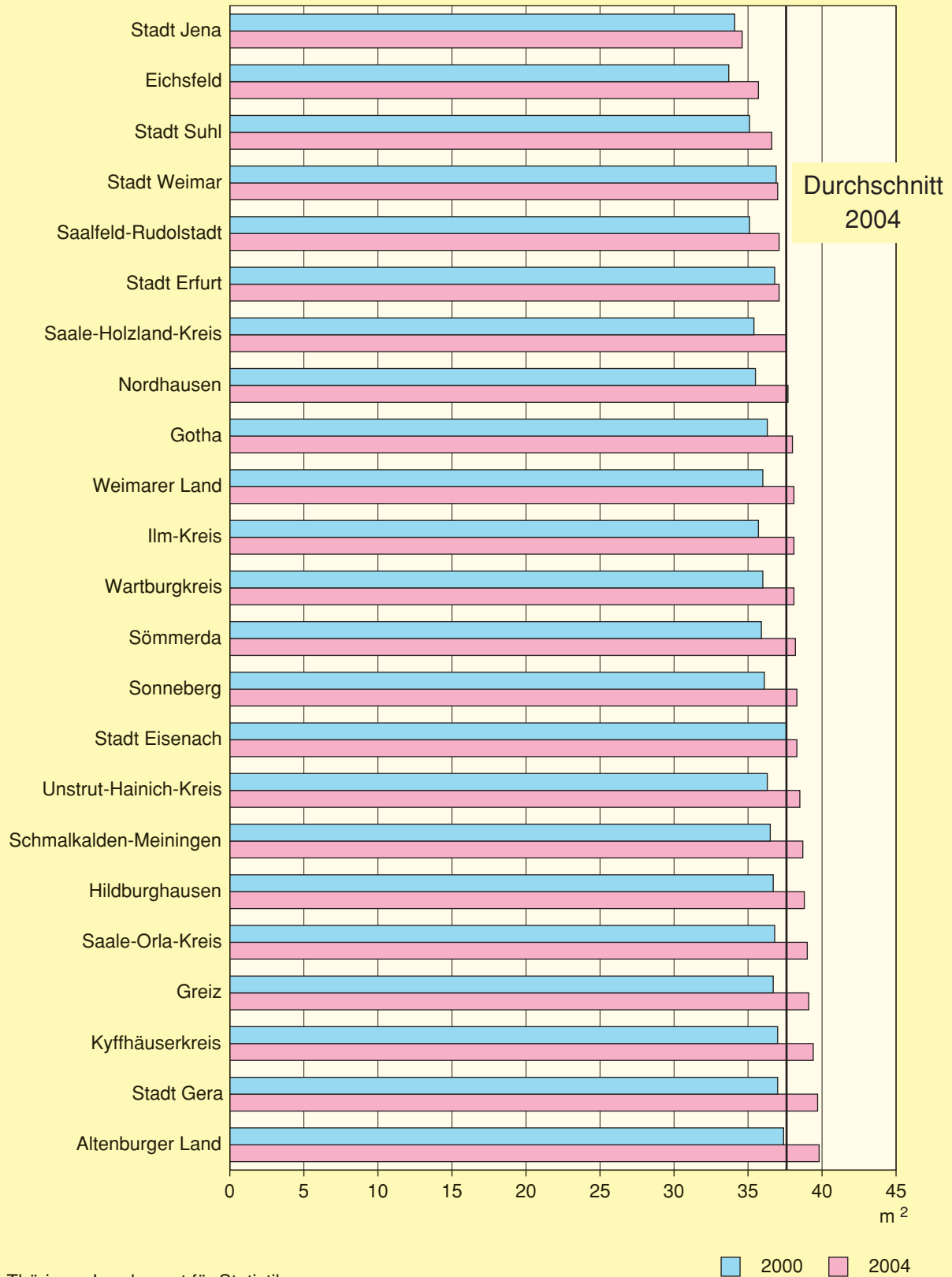
Thüringer Landesamt für Statistik

2000 2004

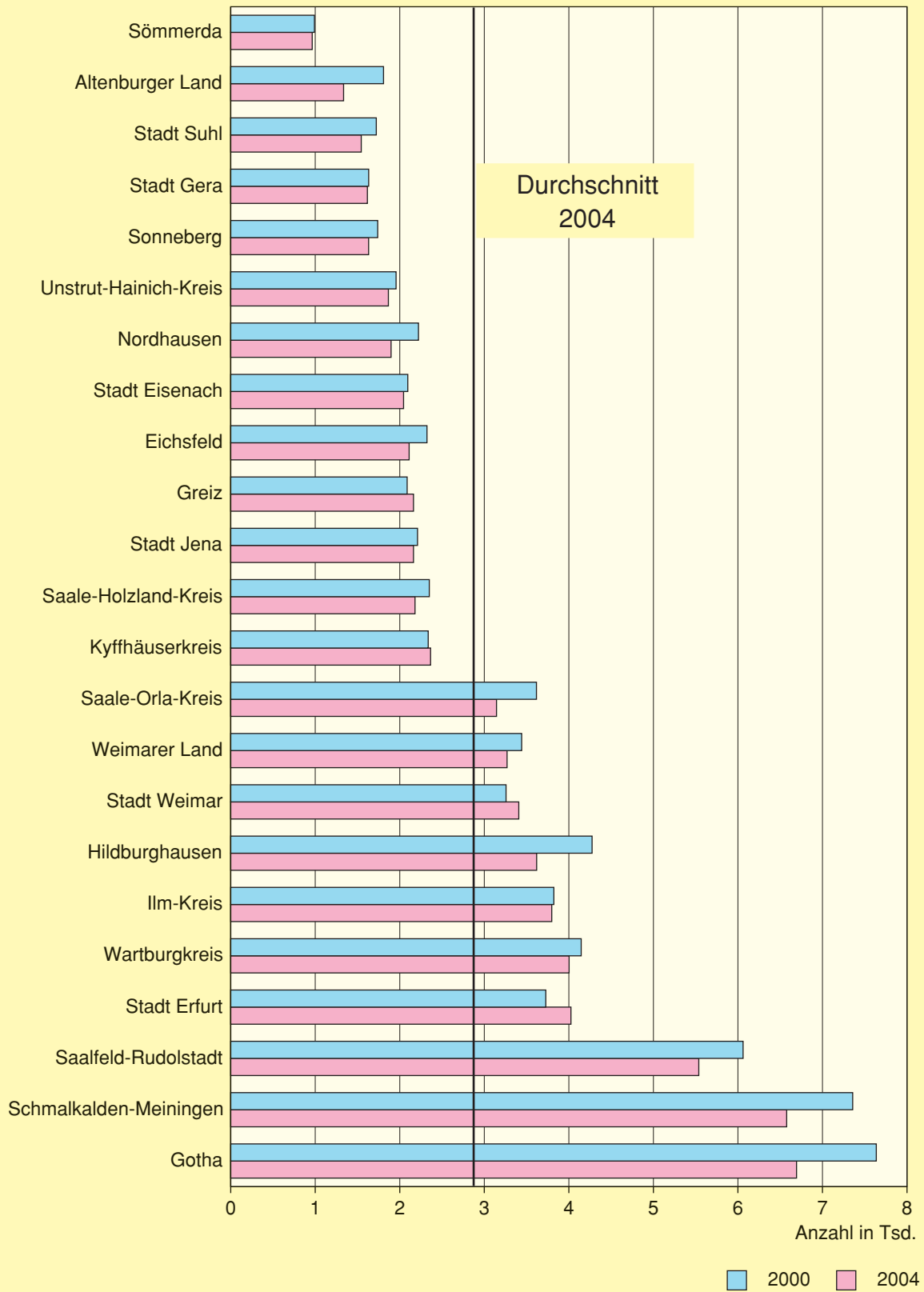
### Wohnfläche je Wohnung in den Thüringer Kreisen 2000 und 2004 (Stand: 31.12.)



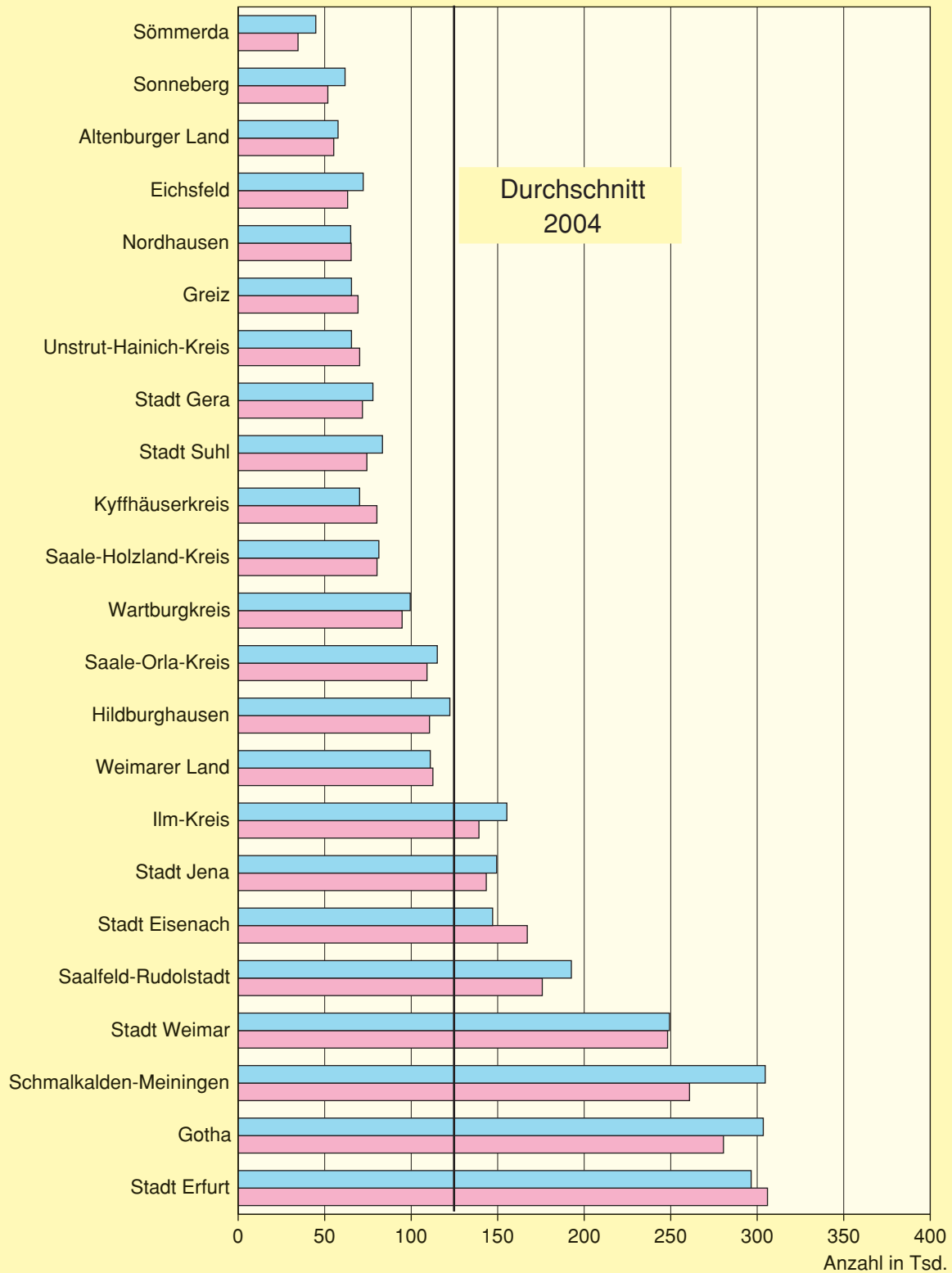
### Wohnfläche je Einwohner in den Thüringer Kreisen 2000 und 2004 (Stand: 31.12.)



### Angebote Gästebetten in den Thüringer Kreisen 2000 und 2004

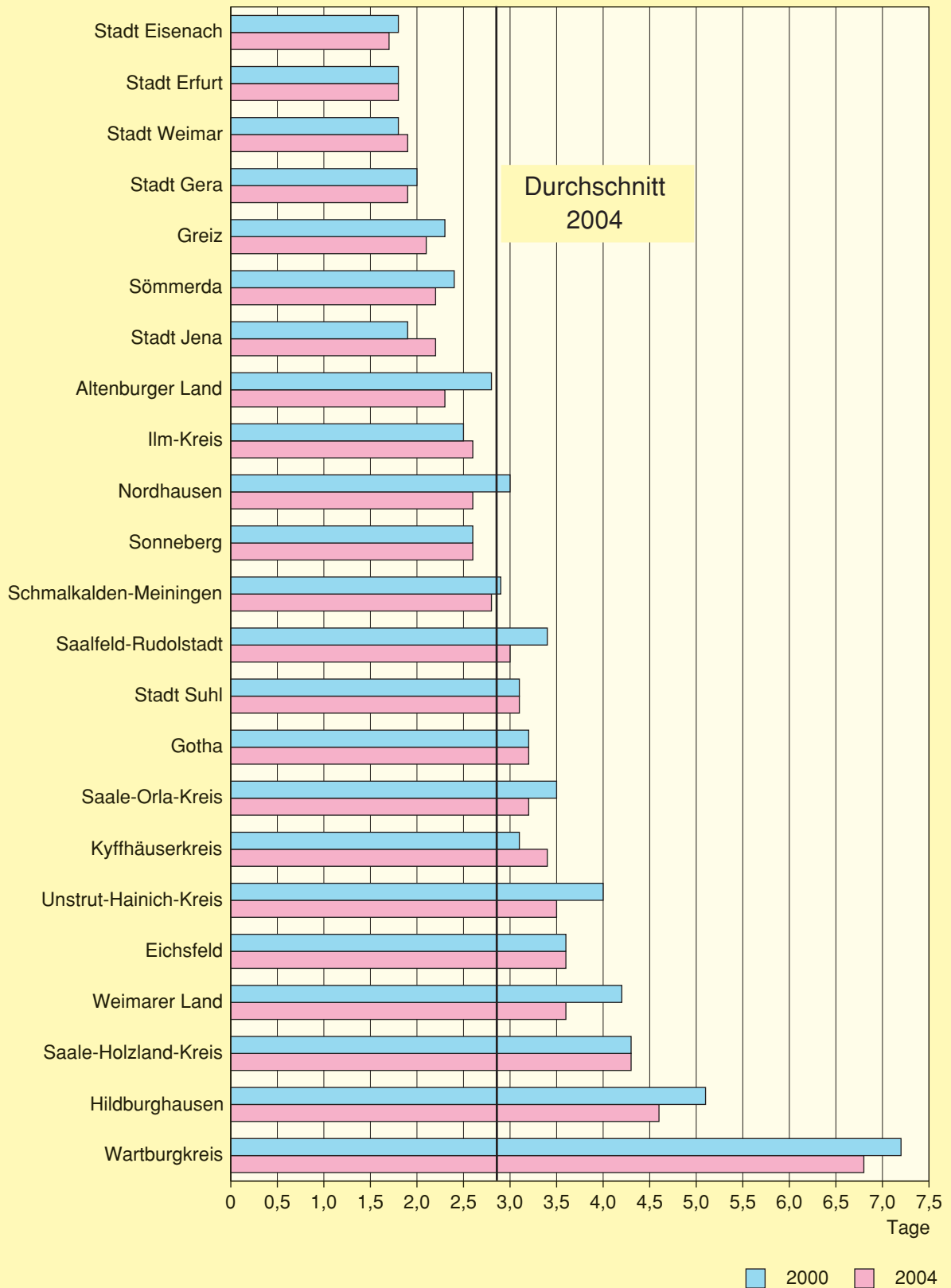


### Gästeankünfte in den Thüringer Kreisen 2000 und 2004



Thüringer Landesamt für Statistik

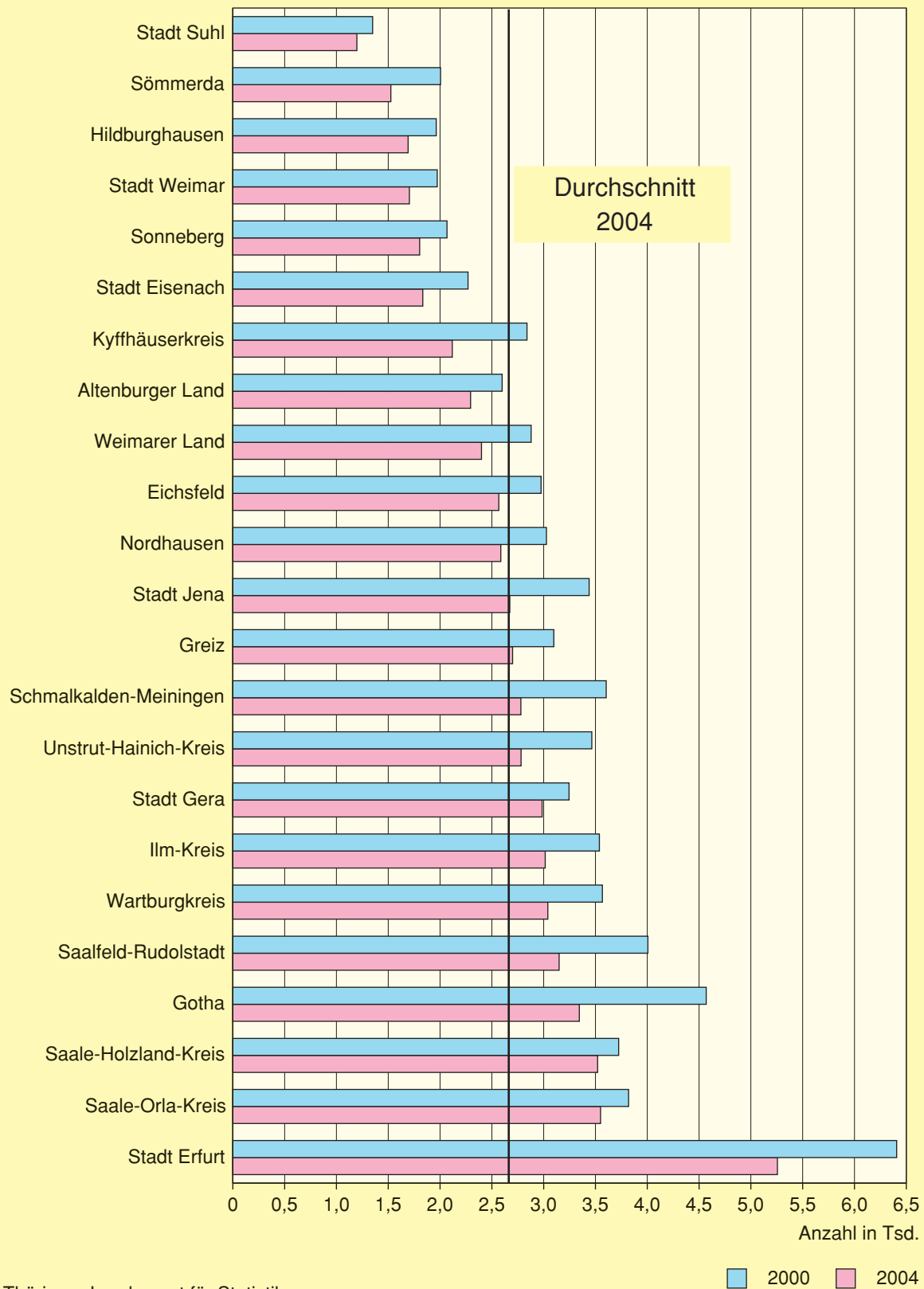
### Durchschnittliche Aufenthaltsdauer der Gäste in den Thüringer Kreisen 2000 und 2004



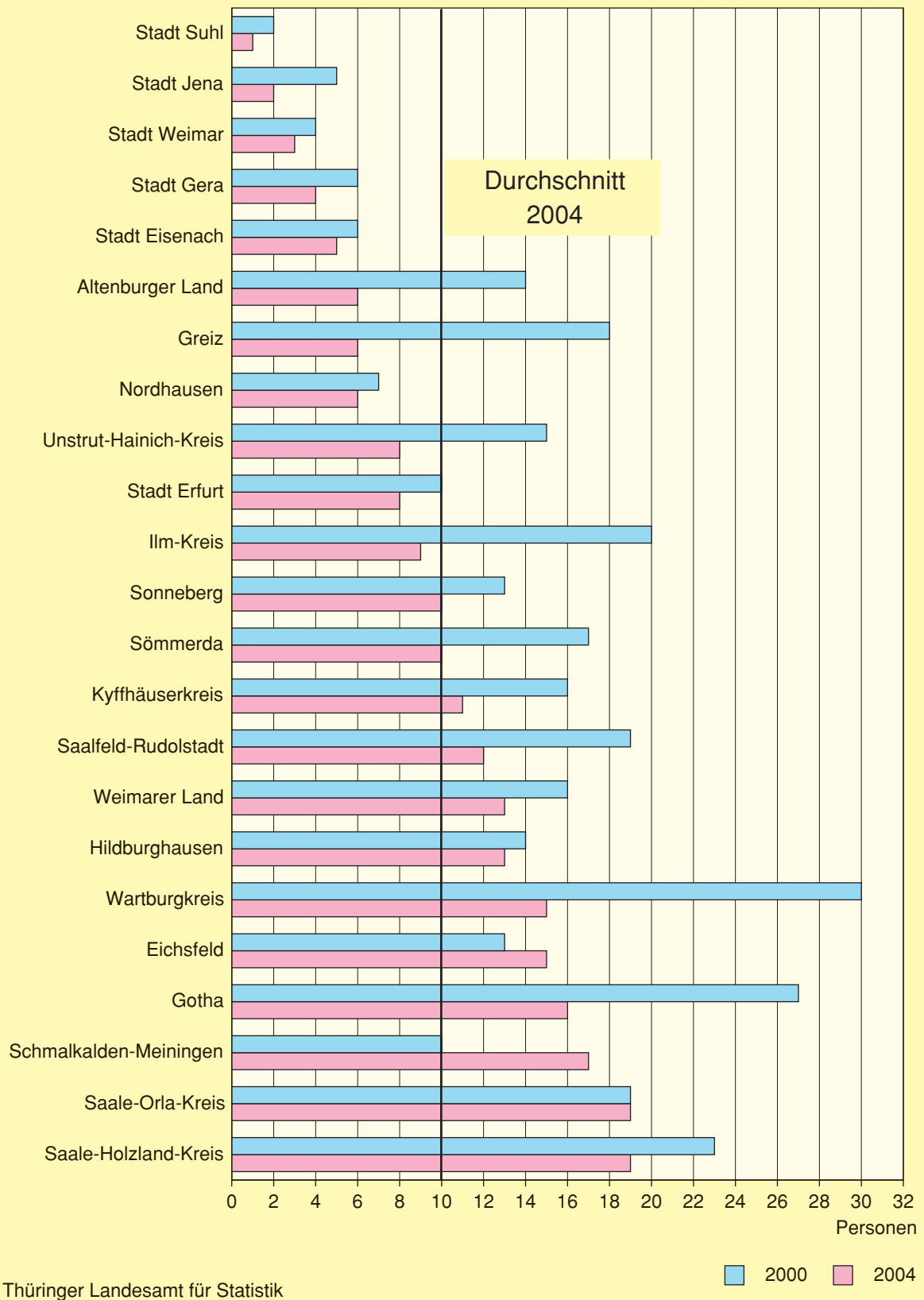
Thüringer Landesamt für Statistik



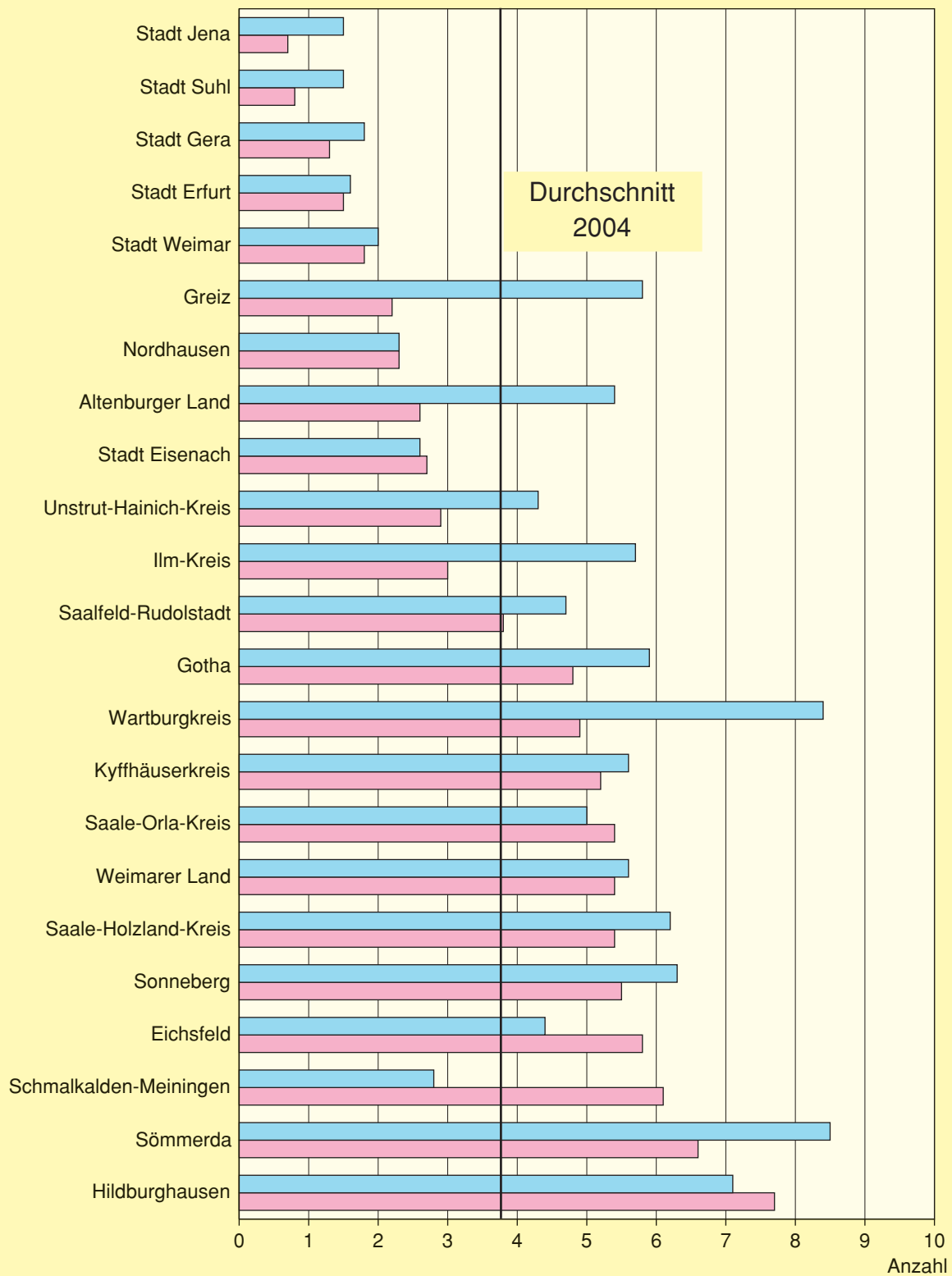
### Verkehrsunfälle in den Thüringer Kreisen 2000 und 2004



### Bei Verkehrsunfällen Getötete in den Thüringer Kreisen 2000 und 2004



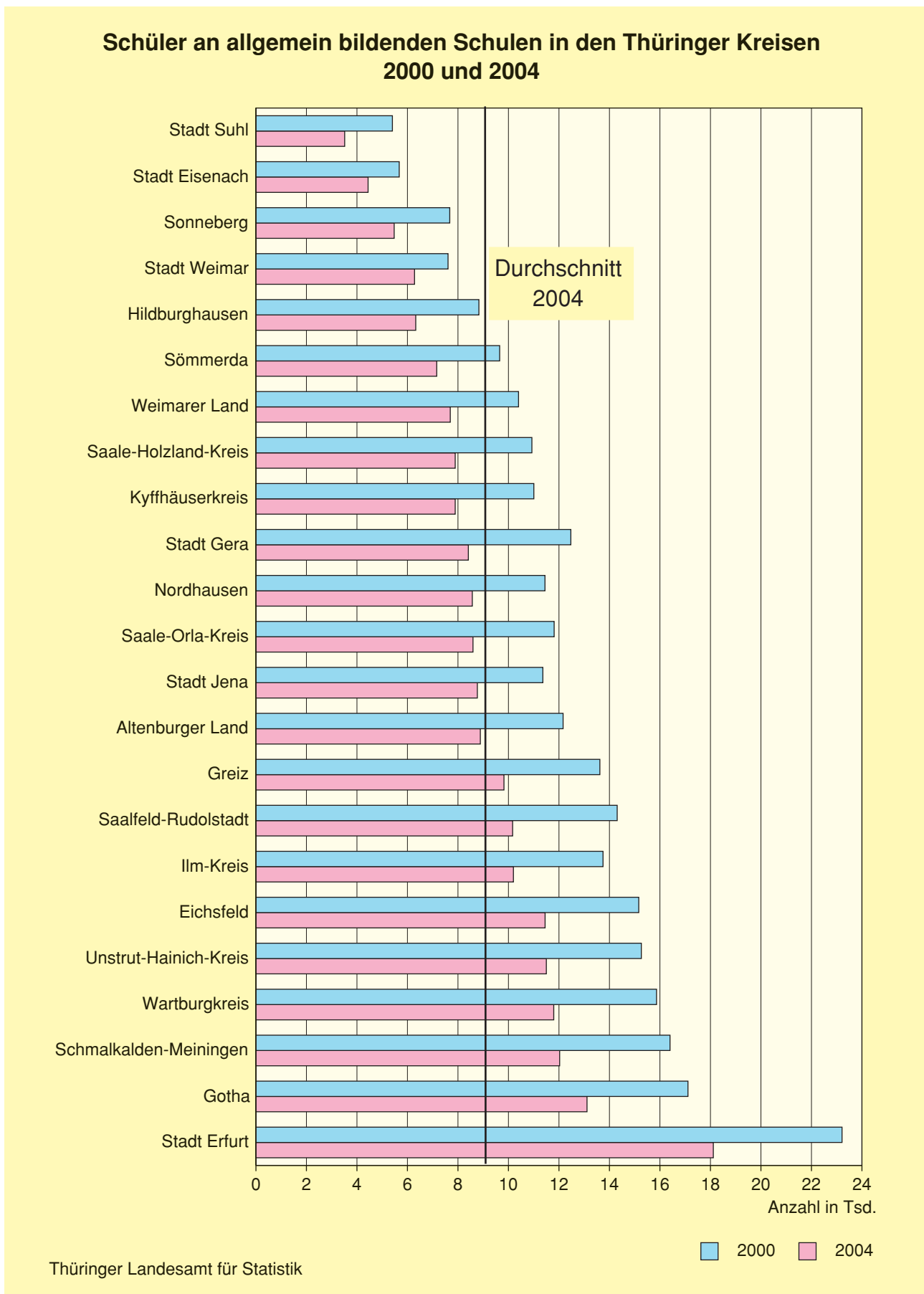
### Getötete je 1000 Verkehrsunfälle in den Thüringer Kreisen 2000 und 2004



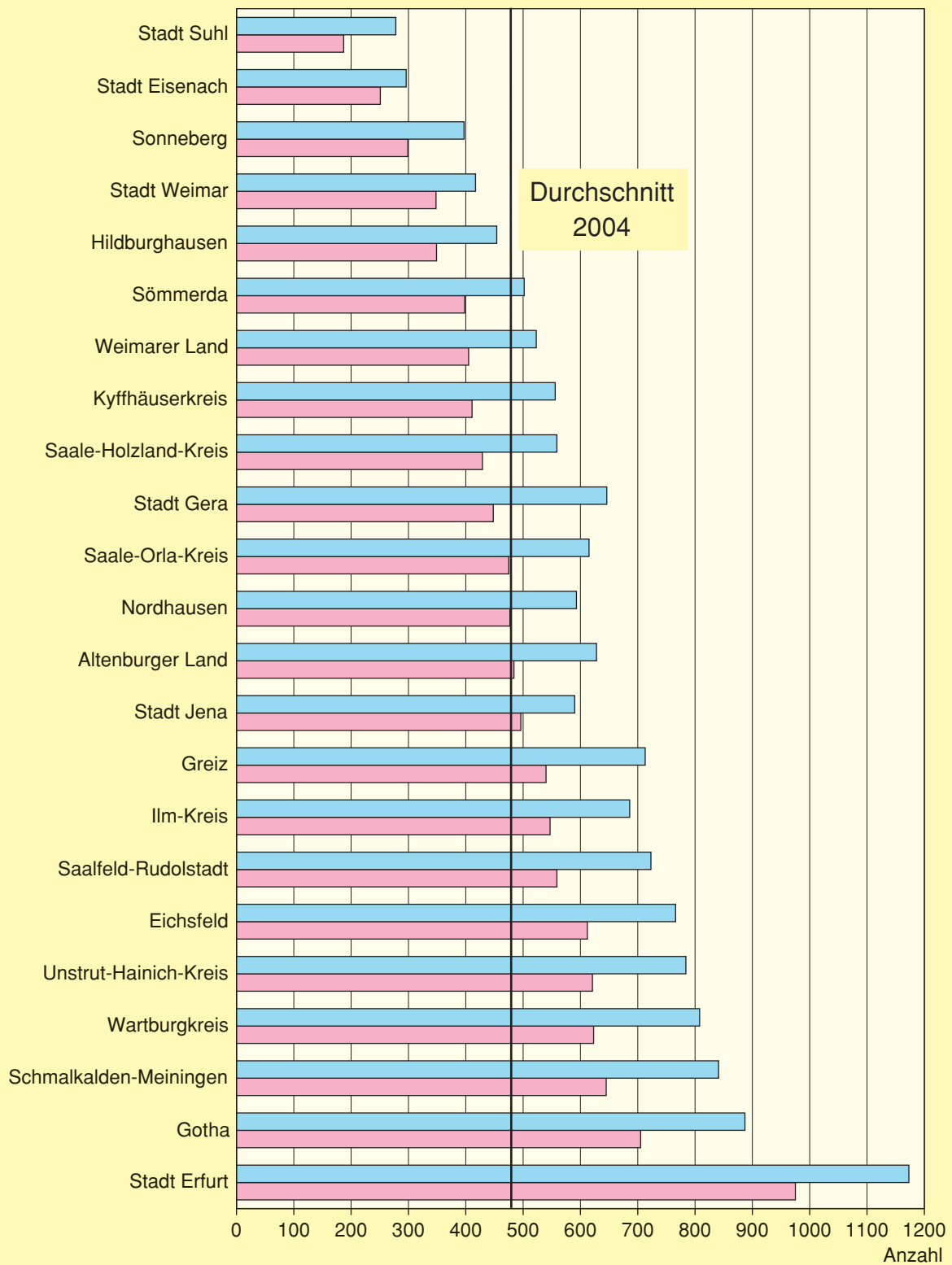
Thüringer Landesamt für Statistik

■ 2000 ■ 2004

Bildung und Gesundheitswesen



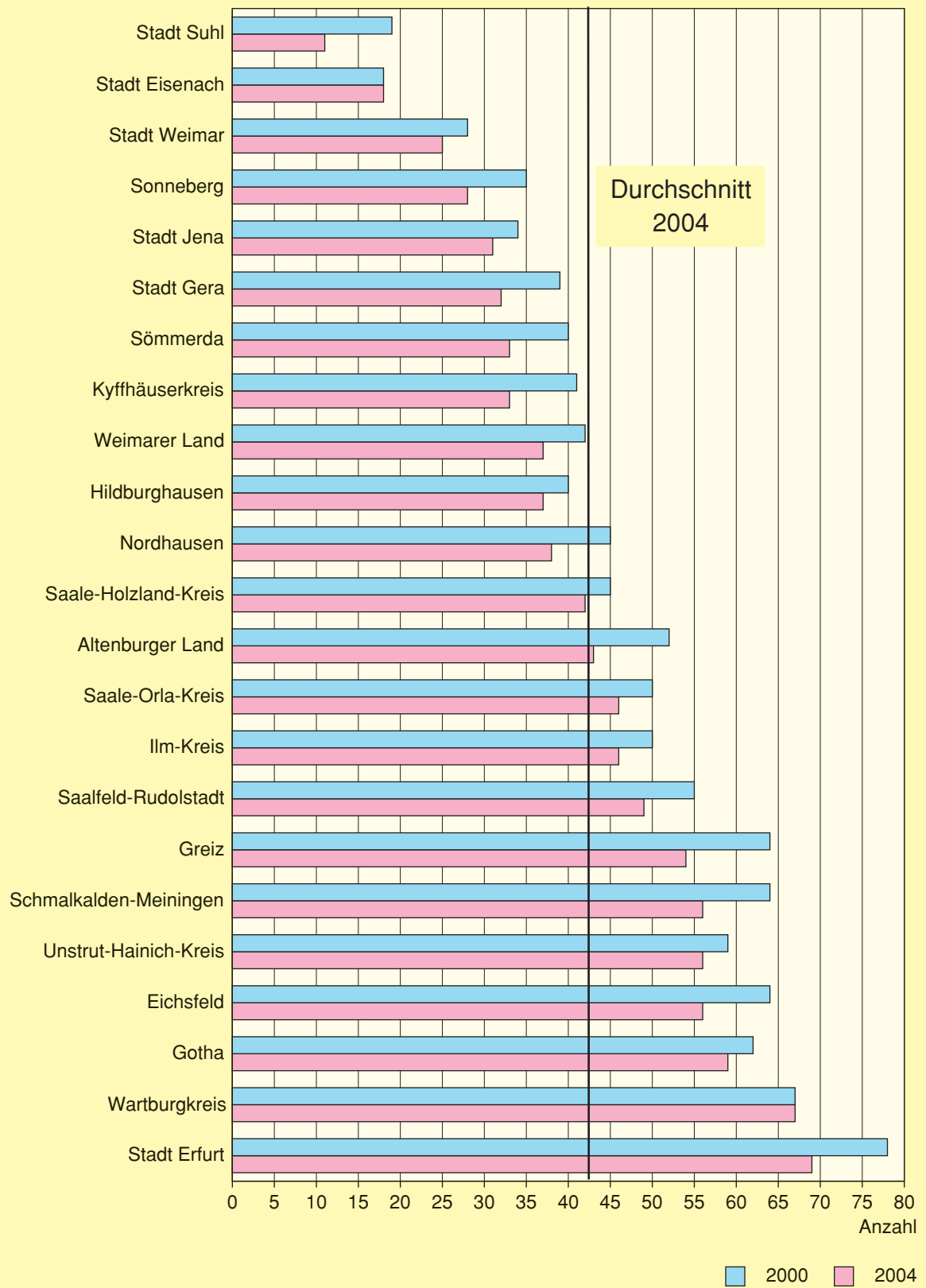
### Klassen an allgemein bildenden Schulen in den Thüringer Kreisen 2000 und 2004



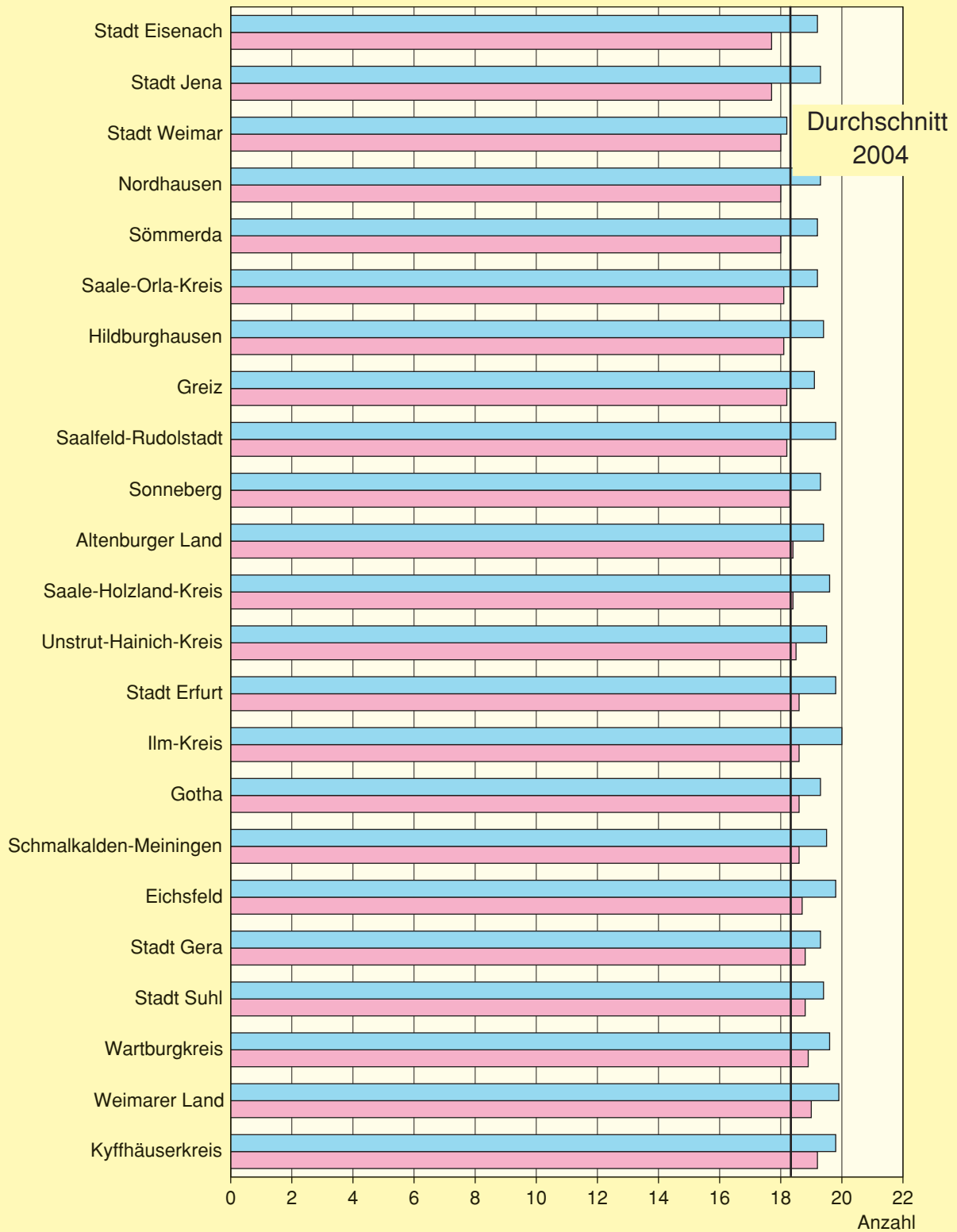
Thüringer Landesamt für Statistik

2000 2004

### Anzahl allgemein bildender Schulen in den Thüringer Kreisen 2000 und 2004

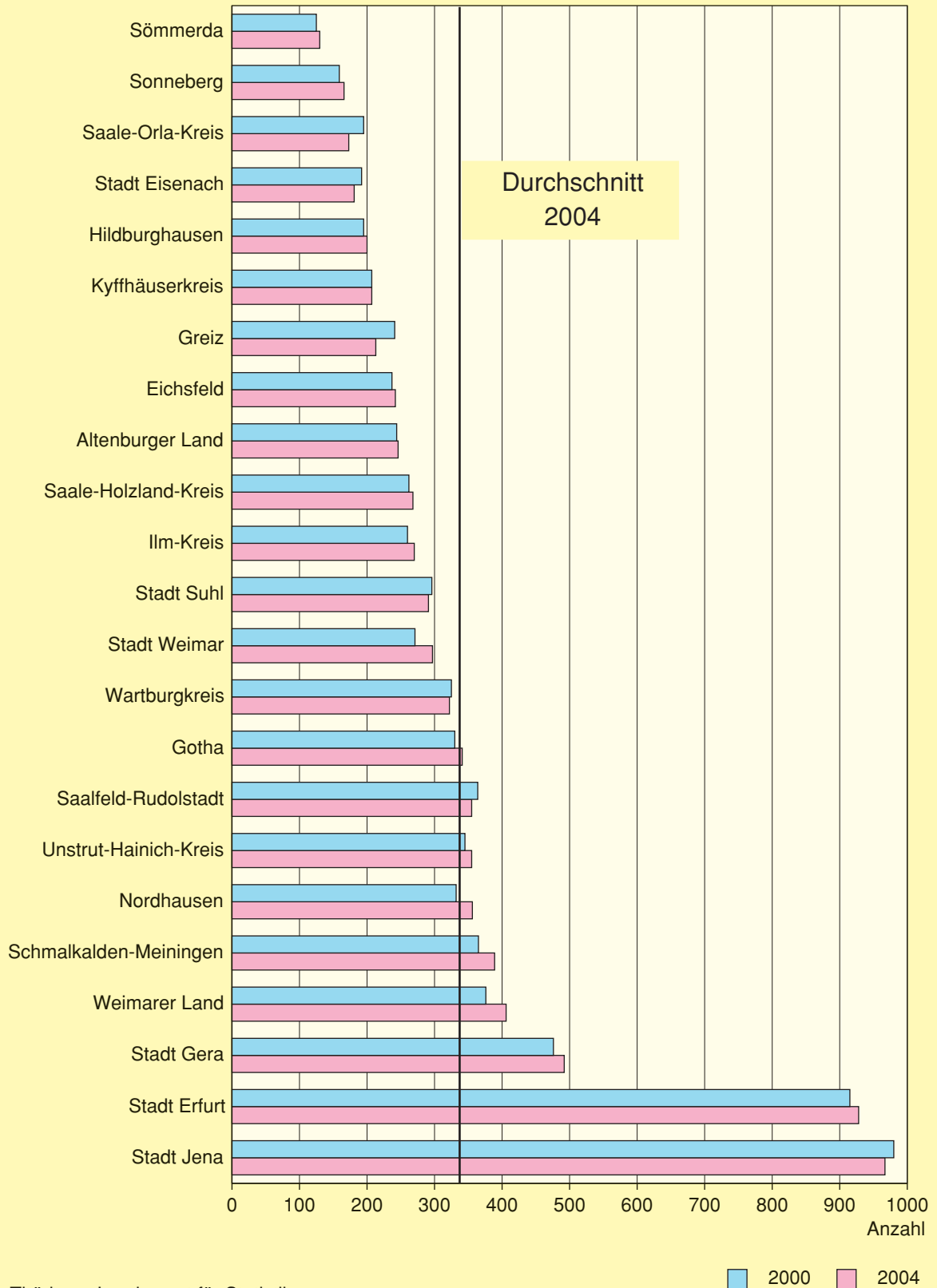


### Schüler je Klasse in allgemein bildenden Schulen in den Thüringer Kreisen 2000 und 2004



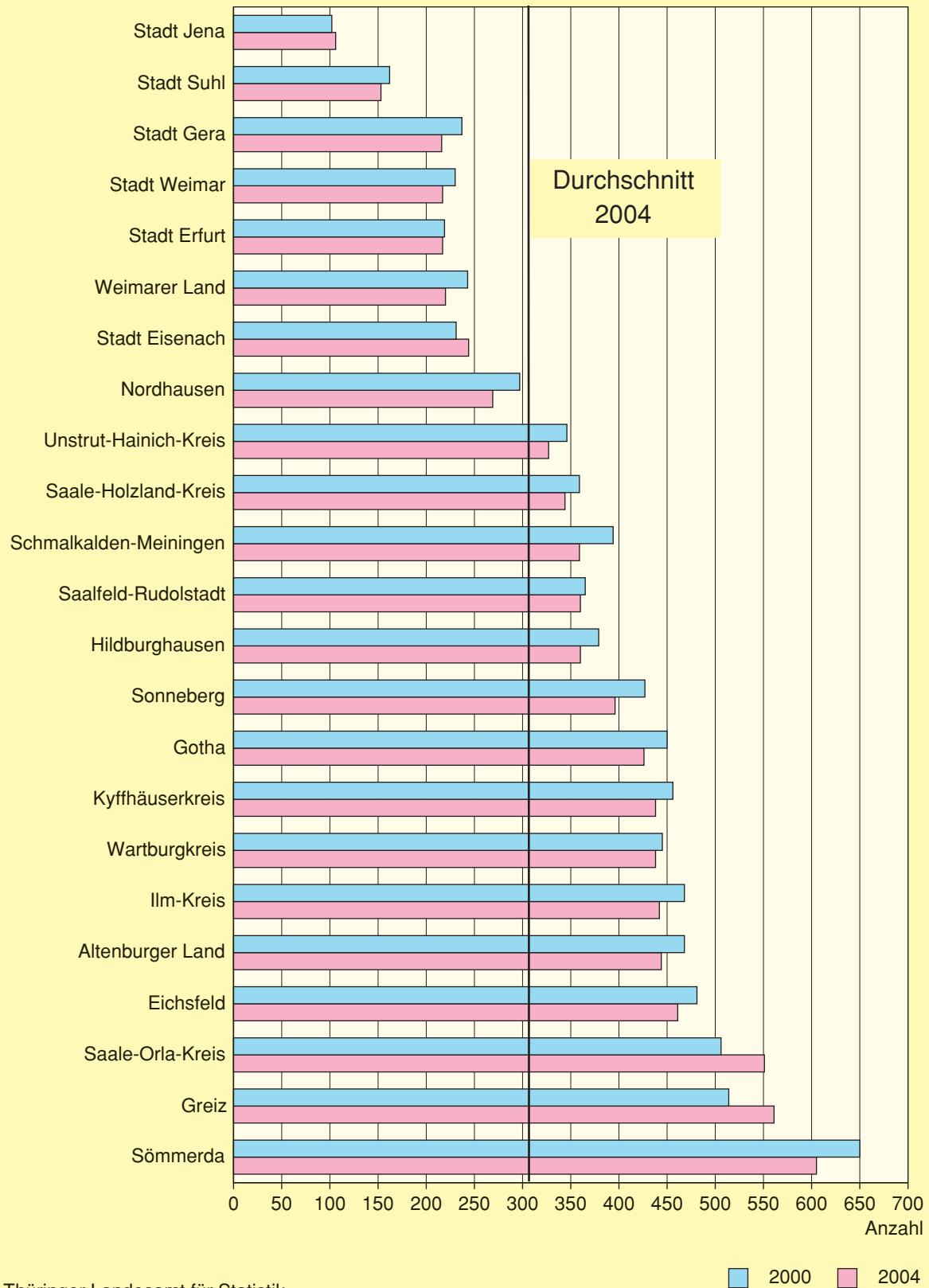
Thüringer Landesamt für Statistik

### Anzahl der Ärzte in den Thüringer Kreisen 2000 und 2004 (Stand: 31.12.)

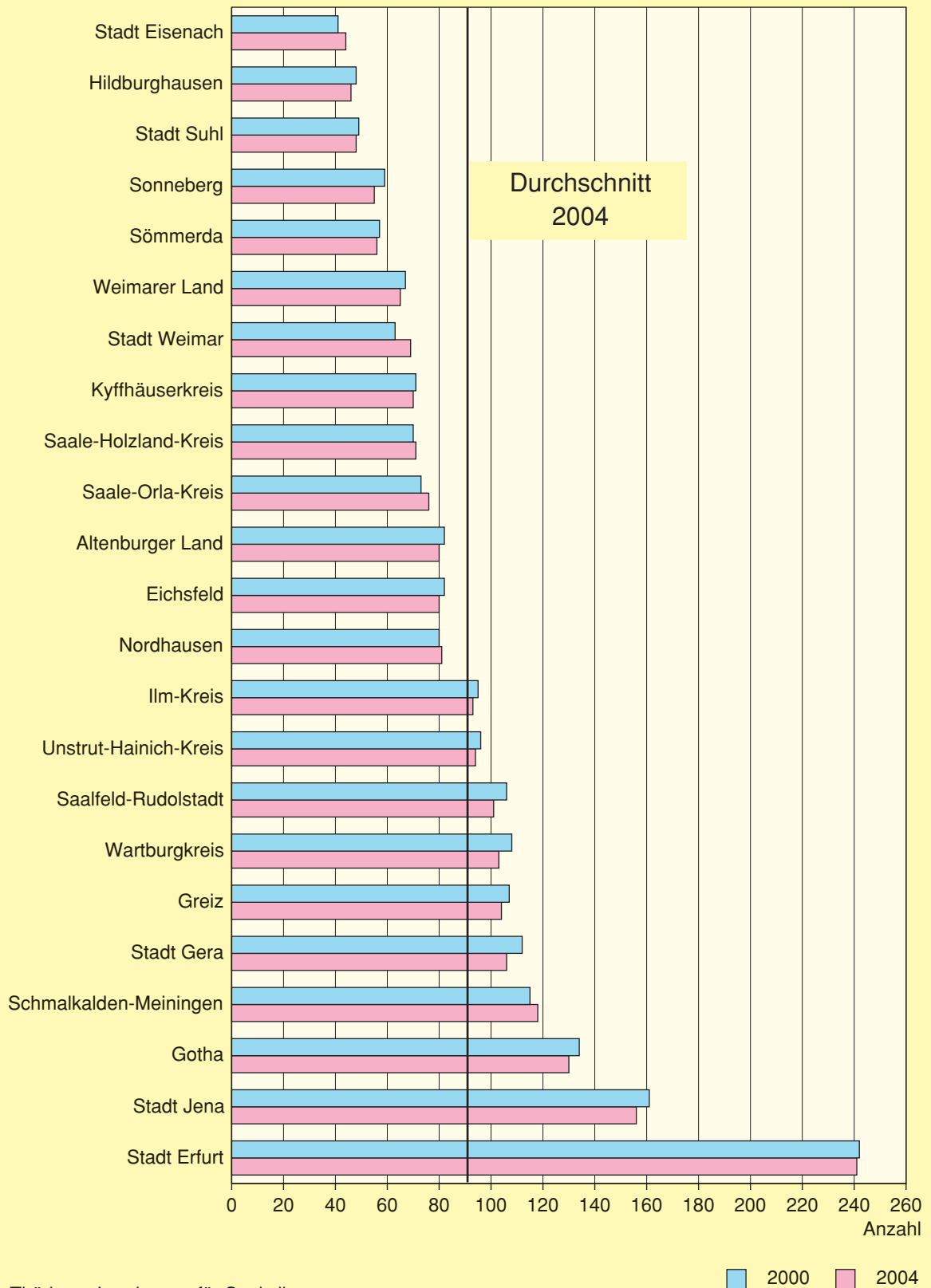




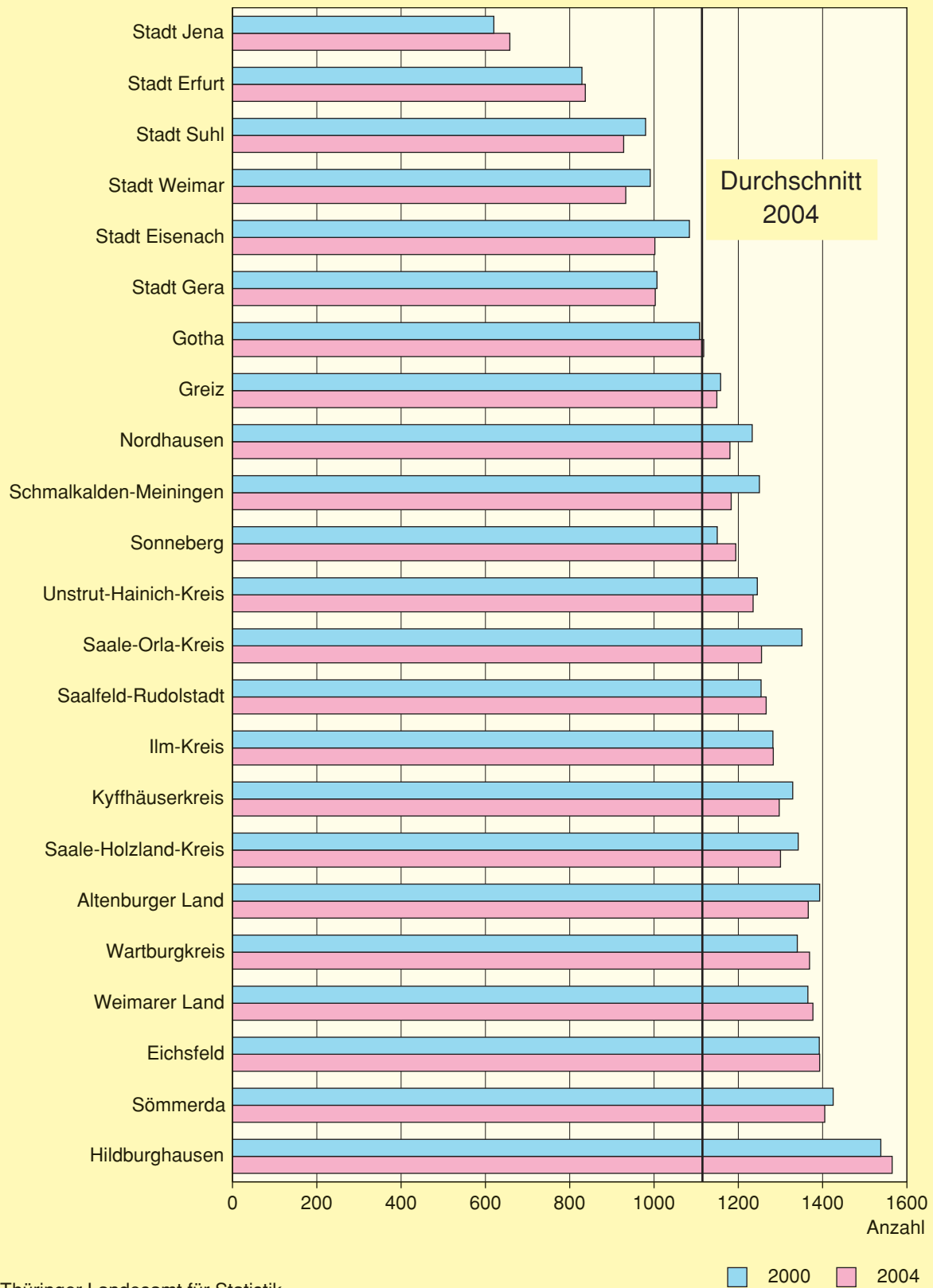
### Einwohner je Arzt in den Thüringer Kreisen 2000 und 2004 (Stand: 31.12.)



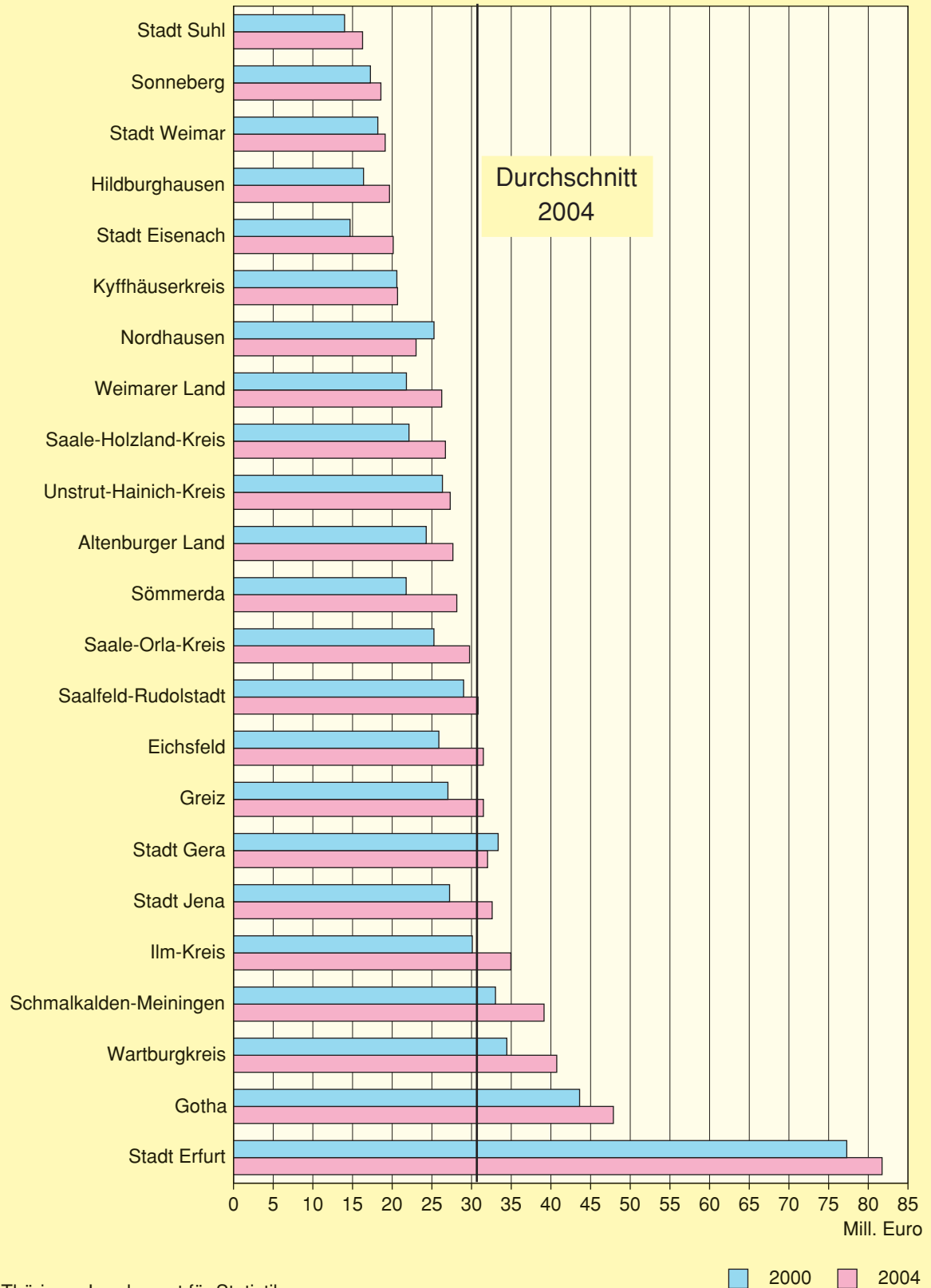
### Anzahl der Zahnärzte in den Thüringer Kreisen 2000 und 2004 (Stand: 31.12.)



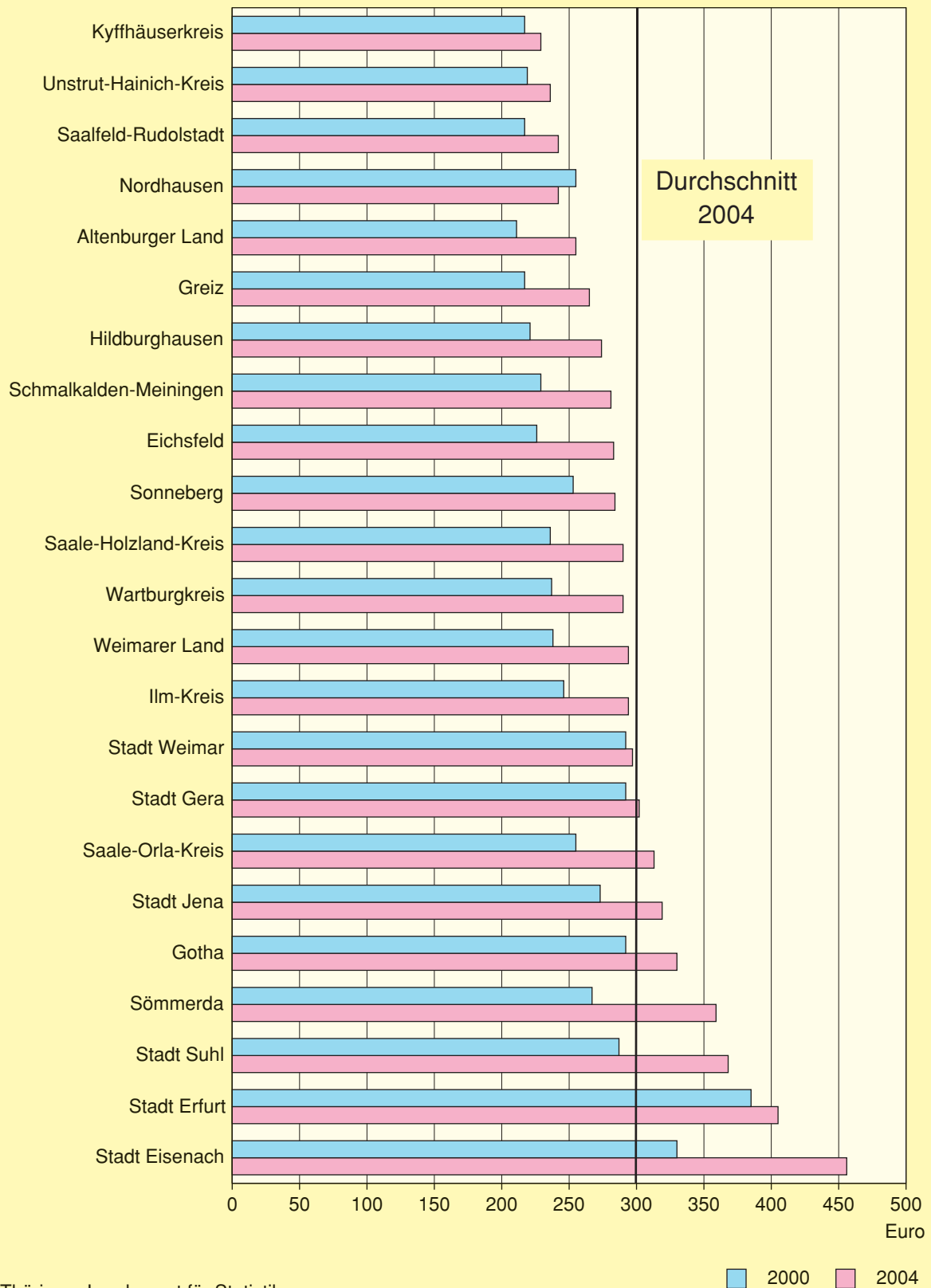
### Einwohner je Zahnarzt in den Thüringer Kreisen 2000 und 2004 (Stand. 31.12.)



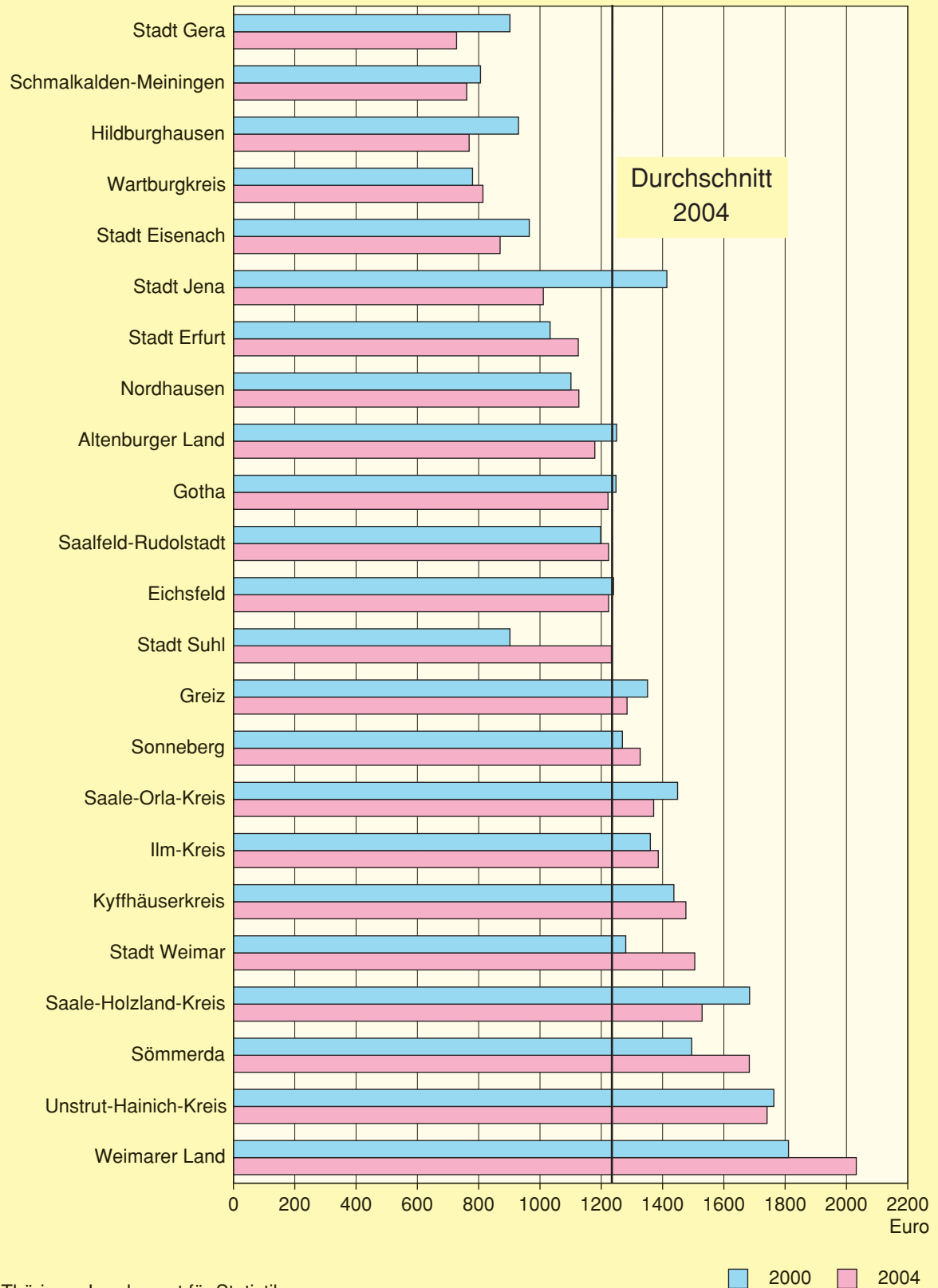
### Steuereinnahmekraft der Gemeinden in den Thüringer Kreisen 2000 und 2004



### Steuereinnahmekraft der Gemeinden je Einwohner in den Thüringer Kreisen 2000 und 2004



### Schulden der Gemeinden und Gemeindeverbände je Einwohner in den Thüringer Kreisen 2000 und 2004



## Tabellen – Kennziffern nach Kreisen

## Tabellen

### Gebiet, Bevölkerung und Arbeitsmarkt

#### Fläche <sup>1)</sup> (km<sup>2</sup>)

| Kreisfreie Stadt<br>Landkreis<br>Land | 31.12.<br>2000 | 31.12.<br>2004 | Veränderung<br>in Prozent | Anteil an Thüringen<br>in Prozent |              | Position |          |
|---------------------------------------|----------------|----------------|---------------------------|-----------------------------------|--------------|----------|----------|
|                                       |                |                |                           | 2000                              | 2004         | 2000     | 2004     |
| Stadt Erfurt                          | 269            | 269            | 0,0                       | 1,7                               | 1,7          | 18       | 18       |
| Stadt Gera                            | 152            | 152            | 0,0                       | 0,9                               | 0,9          | 19       | 19       |
| Stadt Jena                            | 114            | 114            | 0,0                       | 0,7                               | 0,7          | 20       | 20       |
| Stadt Suhl                            | 103            | 103            | 0,0                       | 0,6                               | 0,6          | 22       | 22       |
| Stadt Weimar                          | 84             | 84             | 0,0                       | 0,5                               | 0,5          | 23       | 23       |
| Stadt Eisenach                        | 104            | 104            | 0,0                       | 0,6                               | 0,6          | 21       | 21       |
| Eichsfeld                             | 940            | 940            | 0,0                       | 5,8                               | 5,8          | 7        | 7        |
| Nordhausen                            | 711            | 711            | 0,0                       | 4,4                               | 4,4          | 15       | 15       |
| Wartburgkreis                         | 1 305          | 1 305          | 0,0                       | 8,1                               | 8,1          | 1        | 1        |
| Unstrut-Hainich-Kreis                 | 975            | 975            | 0,0                       | 6,0                               | 6,0          | 6        | 6        |
| Kyffhäuserkreis                       | 1 035          | 1 035          | 0,0                       | 6,4                               | 6,4          | 4        | 4        |
| Schmalkalden-Meiningen                | 1 210          | 1 210          | 0,0                       | 7,5                               | 7,5          | 2        | 2        |
| Gotha                                 | 936            | 936            | 0,0                       | 5,8                               | 5,8          | 9        | 9        |
| Sömmerda                              | 804            | 804            | 0,0                       | 5,0                               | 5,0          | 13       | 13       |
| Hildburghausen                        | 937            | 937            | 0,0                       | 5,8                               | 5,8          | 8        | 8        |
| Ilm-Kreis                             | 843            | 843            | 0,0                       | 5,2                               | 5,2          | 10       | 10       |
| Weimarer Land                         | 803            | 803            | 0,0                       | 5,0                               | 5,0          | 14       | 14       |
| Sonneberg                             | 433            | 433            | 0,0                       | 2,7                               | 2,7          | 17       | 17       |
| Saalfeld-Rudolstadt                   | 1 035          | 1 035          | 0,0                       | 6,4                               | 6,4          | 4        | 4        |
| Saale-Holzland-Kreis                  | 817            | 817            | 0,0                       | 5,1                               | 5,1          | 12       | 12       |
| Saale-Orla-Kreis                      | 1 148          | 1 148          | 0,0                       | 7,1                               | 7,1          | 3        | 3        |
| Greiz                                 | 843            | 843            | 0,0                       | 5,2                               | 5,2          | 10       | 10       |
| Altenburger Land                      | 569            | 569            | 0,0                       | 3,5                               | 3,5          | 16       | 16       |
| <b>Thüringen</b>                      | <b>16 172</b>  | <b>16 172</b>  | <b>0,0</b>                | <b>100,0</b>                      | <b>100,0</b> | <b>x</b> | <b>x</b> |

1) Quelle: Landesamt für Vermessung und Geoinformation; Gerundete Kreisfläche; bei Addition Summendifferenz

#### Einwohnerdichte <sup>1)</sup> (Personen/km<sup>2</sup>)

| Kreisfreie Stadt<br>Landkreis<br>Land | 31.12.<br>2000 | 31.12.<br>2004 | Veränderung<br>in Prozent | Anteil an Thüringen<br>in Prozent |          | Position |          |
|---------------------------------------|----------------|----------------|---------------------------|-----------------------------------|----------|----------|----------|
|                                       |                |                |                           | 2000                              | 2004     | 2000     | 2004     |
| Stadt Erfurt                          | 745            | 752            | 0,9                       | x                                 | x        | 2        | 3        |
| Stadt Gera                            | 743            | 692            | - 6,9                     | x                                 | x        | 3        | 4        |
| Stadt Jena                            | 874            | 895            | 2,4                       | x                                 | x        | 1        | 1        |
| Stadt Suhl                            | 468            | 425            | - 9,2                     | x                                 | x        | 5        | 5        |
| Stadt Weimar                          | 741            | 766            | 3,4                       | x                                 | x        | 4        | 2        |
| Stadt Eisenach                        | 428            | 423            | - 1,2                     | x                                 | x        | 6        | 6        |
| Eichsfeld                             | 121            | 118            | - 2,5                     | x                                 | x        | 15       | 14       |
| Nordhausen                            | 139            | 133            | - 4,3                     | x                                 | x        | 12       | 12       |
| Wartburgkreis                         | 111            | 107            | - 3,6                     | x                                 | x        | 19       | 19       |
| Unstrut-Hainich-Kreis                 | 123            | 118            | - 4,1                     | x                                 | x        | 14       | 14       |
| Kyffhäuserkreis                       | 91             | 86             | - 5,5                     | x                                 | x        | 21       | 21       |
| Schmalkalden-Meiningen                | 119            | 115            | - 3,4                     | x                                 | x        | 16       | 16       |
| Gotha                                 | 159            | 155            | - 2,5                     | x                                 | x        | 8        | 8        |
| Sömmerda                              | 101            | 97             | - 4,0                     | x                                 | x        | 20       | 20       |
| Hildburghausen                        | 79             | 76             | - 3,8                     | x                                 | x        | 23       | 23       |
| Ilm-Kreis                             | 144            | 140            | - 2,8                     | x                                 | x        | 11       | 10       |
| Weimarer Land                         | 114            | 111            | - 2,6                     | x                                 | x        | 18       | 18       |
| Sonneberg                             | 157            | 150            | - 4,5                     | x                                 | x        | 9        | 9        |
| Saalfeld-Rudolstadt                   | 128            | 122            | - 4,7                     | x                                 | x        | 13       | 13       |
| Saale-Holzland-Kreis                  | 115            | 112            | - 2,6                     | x                                 | x        | 17       | 17       |
| Saale-Orla-Kreis                      | 86             | 82             | - 4,7                     | x                                 | x        | 22       | 22       |
| Greiz                                 | 147            | 140            | - 4,8                     | x                                 | x        | 10       | 10       |
| Altenburger Land                      | 201            | 190            | - 5,5                     | x                                 | x        | 7        | 7        |
| <b>Thüringen</b>                      | <b>150</b>     | <b>146</b>     | <b>- 2,7</b>              | <b>x</b>                          | <b>x</b> | <b>x</b> | <b>x</b> |

1) berechnet nach Hektar und gerundet



## Bevölkerung insgesamt (Personen)

| Kreisfreie Stadt<br>Landkreis<br>Land | 31.12.<br>2000   | 31.12.<br>2004   | Verände-<br>rung<br>in Prozent | Anteil an Thüringen<br>in Prozent |              | Position |          |
|---------------------------------------|------------------|------------------|--------------------------------|-----------------------------------|--------------|----------|----------|
|                                       |                  |                  |                                | 2000                              | 2004         | 2000     | 2004     |
| Stadt Erfurt                          | 200 564          | 202 450          | 0,9                            | 8,2                               | 8,6          | 1        | 1        |
| Stadt Gera                            | 112 835          | 105 153          | - 6,8                          | 4,6                               | 4,5          | 11       | 11       |
| Stadt Jena                            | 99 893           | 102 442          | 2,6                            | 4,1                               | 4,3          | 12       | 12       |
| Stadt Suhl                            | 48 025           | 43 652           | - 9,1                          | 2,0                               | 1,9          | 22       | 23       |
| Stadt Weimar                          | 62 425           | 64 491           | 3,3                            | 2,6                               | 2,7          | 21       | 21       |
| Stadt Eisenach                        | 44 442           | 43 915           | - 1,2                          | 1,8                               | 1,9          | 23       | 22       |
| Eichsfeld                             | 114 109          | 110 843          | - 2,9                          | 4,7                               | 4,7          | 10       | 9        |
| Nordhausen                            | 98 609           | 94 519           | - 4,1                          | 4,1                               | 4,0          | 13       | 13       |
| Wartburgkreis                         | 144 677          | 139 805          | - 3,4                          | 6,0                               | 5,9          | 3        | 3        |
| Unstrut-Hainich-Kreis                 | 119 504          | 115 100          | - 3,7                          | 4,9                               | 4,9          | 8        | 8        |
| Kyffhäuserkreis                       | 94 343           | 89 517           | - 5,1                          | 3,9                               | 3,8          | 15       | 16       |
| Schmalkalden-Meiningen                | 143 702          | 138 642          | - 3,5                          | 5,9                               | 5,9          | 4        | 4        |
| Gotha                                 | 148 527          | 144 833          | - 2,5                          | 6,1                               | 6,1          | 2        | 2        |
| Sömmerda                              | 81 204           | 77 831           | - 4,2                          | 3,3                               | 3,3          | 18       | 18       |
| Hildburghausen                        | 73 839           | 71 521           | - 3,1                          | 3,0                               | 3,0          | 19       | 19       |
| Ilm-Kreis                             | 121 806          | 118 112          | - 3,0                          | 5,0                               | 5,0          | 7        | 6        |
| Weimarer Land                         | 91 443           | 88 862           | - 2,8                          | 3,8                               | 3,8          | 17       | 17       |
| Sonneberg                             | 67 833           | 64 983           | - 4,2                          | 2,8                               | 2,8          | 20       | 20       |
| Saalfeld-Rudolstadt                   | 132 885          | 126 692          | - 4,7                          | 5,5                               | 5,4          | 5        | 5        |
| Saale-Holzland-Kreis                  | 93 929           | 91 470           | - 2,6                          | 3,9                               | 3,9          | 16       | 15       |
| Saale-Orla-Kreis                      | 98 592           | 94 501           | - 4,1                          | 4,1                               | 4,0          | 14       | 14       |
| Greiz                                 | 123 869          | 118 053          | - 4,7                          | 5,1                               | 5,0          | 6        | 7        |
| Altenburger Land                      | 114 200          | 107 893          | - 5,5                          | 4,7                               | 4,6          | 9        | 10       |
| <b>Thüringen</b>                      | <b>2 431 255</b> | <b>2 355 280</b> | <b>- 3,1</b>                   | <b>100,0</b>                      | <b>100,0</b> | <b>x</b> | <b>x</b> |

## Ausländeranteil (Prozent)

| Kreisfreie Stadt<br>Landkreis<br>Land | 31.12.<br>2000 | 31.12.<br>2004 | Verände-<br>rung<br>in Prozent | Anteil an Thüringen<br>in Prozent |              | Position |          |
|---------------------------------------|----------------|----------------|--------------------------------|-----------------------------------|--------------|----------|----------|
|                                       |                |                |                                | 2000                              | 2004         | 2000     | 2004     |
| Stadt Erfurt                          | 2,3            | 3,1            | x                              | 10,8                              | 13,1         | 3        | 4        |
| Stadt Gera                            | 1,2            | 1,4            | x                              | 3,3                               | 3,1          | 16       | 17       |
| Stadt Jena                            | 4,9            | 5,2            | x                              | 11,6                              | 11,1         | 1        | 1        |
| Stadt Suhl                            | 2,3            | 2,4            | x                              | 2,5                               | 2,2          | 3        | 7        |
| Stadt Weimar                          | 2,3            | 3,2            | x                              | 3,4                               | 4,3          | 3        | 3        |
| Stadt Eisenach                        | 2,8            | 3,4            | x                              | 3,0                               | 3,2          | 2        | 2        |
| Eichsfeld                             | 1,2            | 1,2            | x                              | 3,1                               | 2,8          | 16       | 21       |
| Nordhausen                            | 2,1            | 2,3            | x                              | 4,9                               | 4,6          | 9        | 8        |
| Wartburgkreis                         | 1,2            | 1,4            | x                              | 4,1                               | 4,0          | 16       | 17       |
| Unstrut-Hainich-Kreis                 | 2,2            | 2,1            | x                              | 6,0                               | 5,2          | 7        | 9        |
| Kyffhäuserkreis                       | 1,4            | 1,7            | x                              | 3,1                               | 3,2          | 14       | 12       |
| Schmalkalden-Meiningen                | 1,1            | 1,3            | x                              | 3,8                               | 3,8          | 20       | 19       |
| Gotha                                 | 1,5            | 1,7            | x                              | 5,2                               | 5,1          | 12       | 12       |
| Sömmerda                              | 0,6            | 0,8            | x                              | 1,2                               | 1,2          | 23       | 23       |
| Hildburghausen                        | 1,6            | 1,8            | x                              | 2,7                               | 2,8          | 11       | 11       |
| Ilm-Kreis                             | 2,3            | 2,8            | x                              | 6,5                               | 6,9          | 3        | 5        |
| Weimarer Land                         | 1,1            | 1,3            | x                              | 2,4                               | 2,4          | 20       | 19       |
| Sonneberg                             | 2,2            | 2,5            | x                              | 3,4                               | 3,3          | 7        | 6        |
| Saalfeld-Rudolstadt                   | 1,9            | 2,1            | x                              | 5,8                               | 5,6          | 10       | 9        |
| Saale-Holzland-Kreis                  | 1,4            | 1,5            | x                              | 3,1                               | 2,9          | 14       | 14       |
| Saale-Orla-Kreis                      | 1,2            | 1,5            | x                              | 2,9                               | 2,9          | 16       | 14       |
| Greiz                                 | 1,5            | 1,5            | x                              | 4,3                               | 3,7          | 12       | 14       |
| Altenburger Land                      | 1,1            | 1,2            | x                              | 2,8                               | 2,7          | 20       | 21       |
| <b>Thüringen</b>                      | <b>1,8</b>     | <b>2,0</b>     | <b>x</b>                       | <b>100,0</b>                      | <b>100,0</b> | <b>x</b> | <b>x</b> |

## Tabellen

### Lebendgeborene (Personen)

| Kreisfreie Stadt<br>Landkreis<br>Land | 2000          | 2004          | Veränderung<br>in Prozent | Anteil an Thüringen<br>in Prozent |              | Position |          |
|---------------------------------------|---------------|---------------|---------------------------|-----------------------------------|--------------|----------|----------|
|                                       |               |               |                           | 2000                              | 2004         | 2000     | 2004     |
| Stadt Erfurt                          | 1 707         | 1 763         | 3,3                       | 9,7                               | 10,2         | 1        | 1        |
| Stadt Gera                            | 751           | 696           | - 7,3                     | 4,3                               | 4,0          | 11       | 12       |
| Stadt Jena                            | 730           | 930           | 27,4                      | 4,2                               | 5,4          | 12       | 6        |
| Stadt Suhl                            | 293           | 253           | - 13,7                    | 1,7                               | 1,5          | 23       | 23       |
| Stadt Weimar                          | 562           | 553           | - 1,6                     | 3,2                               | 3,2          | 19       | 19       |
| Stadt Eisenach                        | 341           | 354           | 3,8                       | 1,9                               | 2,0          | 22       | 22       |
| Eichsfeld                             | 959           | 971           | 1,3                       | 5,5                               | 5,6          | 5        | 5        |
| Nordhausen                            | 660           | 640           | - 3,0                     | 3,8                               | 3,7          | 17       | 15       |
| Wartburgkreis                         | 1 092         | 1 013         | - 7,2                     | 6,2                               | 5,9          | 3        | 3        |
| Unstrut-Hainich-Kreis                 | 902           | 900           | - 0,2                     | 5,1                               | 5,2          | 6        | 7        |
| Kyffhäuserkreis                       | 664           | 604           | - 9,0                     | 3,8                               | 3,5          | 16       | 17       |
| Schmalkalden-Meiningen                | 967           | 975           | 0,8                       | 5,5                               | 5,6          | 4        | 4        |
| Gotha                                 | 1 125         | 1 096         | - 2,6                     | 6,4                               | 6,3          | 2        | 2        |
| Sömmerda                              | 585           | 574           | - 1,9                     | 3,3                               | 3,3          | 18       | 18       |
| Hildburghausen                        | 503           | 532           | 5,8                       | 2,9                               | 3,1          | 20       | 20       |
| Ilm-Kreis                             | 807           | 772           | - 4,3                     | 4,6                               | 4,5          | 8        | 9        |
| Weimarer Land                         | 678           | 664           | - 2,1                     | 3,9                               | 3,8          | 15       | 13       |
| Sonneberg                             | 436           | 421           | - 3,4                     | 2,5                               | 2,4          | 21       | 21       |
| Saalfeld-Rudolstadt                   | 875           | 859           | - 1,8                     | 5,0                               | 5,0          | 7        | 8        |
| Saale-Holzland-Kreis                  | 688           | 645           | - 6,3                     | 3,9                               | 3,7          | 14       | 14       |
| Saale-Orla-Kreis                      | 697           | 633           | - 9,2                     | 4,0                               | 3,7          | 13       | 16       |
| Greiz                                 | 786           | 742           | - 5,6                     | 4,5                               | 4,3          | 9        | 10       |
| Altenburger Land                      | 769           | 720           | - 6,4                     | 4,4                               | 4,2          | 10       | 11       |
| <b>Thüringen</b>                      | <b>17 577</b> | <b>17 310</b> | <b>- 1,5</b>              | <b>100,0</b>                      | <b>100,0</b> | <b>x</b> | <b>x</b> |

### Lebendgeborene je 1000 Einwohner (Anzahl)

| Kreisfreie Stadt<br>Landkreis<br>Land | 2000       | 2004       | Veränderung<br>in Prozent | Anteil an Thüringen<br>in Prozent |          | Position |          |
|---------------------------------------|------------|------------|---------------------------|-----------------------------------|----------|----------|----------|
|                                       |            |            |                           | 2000                              | 2004     | 2000     | 2004     |
| Stadt Erfurt                          | 8,5        | 8,7        | 2,4                       | x                                 | x        | 2        | 2        |
| Stadt Gera                            | 6,6        | 6,6        | 0,0                       | x                                 | x        | 18       | 18       |
| Stadt Jena                            | 7,3        | 9,1        | 24,7                      | x                                 | x        | 10       | 1        |
| Stadt Suhl                            | 6,0        | 5,7        | - 5,0                     | x                                 | x        | 23       | 23       |
| Stadt Weimar                          | 9,0        | 8,6        | - 4,4                     | x                                 | x        | 1        | 4        |
| Stadt Eisenach                        | 7,7        | 8,0        | 3,9                       | x                                 | x        | 4        | 5        |
| Eichsfeld                             | 8,4        | 8,7        | 3,6                       | x                                 | x        | 3        | 2        |
| Nordhausen                            | 6,7        | 6,7        | 0,0                       | x                                 | x        | 15       | 14       |
| Wartburgkreis                         | 7,5        | 7,2        | - 4,0                     | x                                 | x        | 5        | 11       |
| Unstrut-Hainich-Kreis                 | 7,5        | 7,8        | 4,0                       | x                                 | x        | 5        | 6        |
| Kyffhäuserkreis                       | 7,0        | 6,7        | - 4,3                     | x                                 | x        | 12       | 14       |
| Schmalkalden-Meiningen                | 6,7        | 7,0        | 4,5                       | x                                 | x        | 15       | 12       |
| Gotha                                 | 7,5        | 7,6        | 1,3                       | x                                 | x        | 5        | 7        |
| Sömmerda                              | 7,2        | 7,3        | 1,4                       | x                                 | x        | 11       | 10       |
| Hildburghausen                        | 6,8        | 7,4        | 8,8                       | x                                 | x        | 14       | 8        |
| Ilm-Kreis                             | 6,6        | 6,5        | - 1,5                     | x                                 | x        | 18       | 20       |
| Weimarer Land                         | 7,4        | 7,4        | 0,0                       | x                                 | x        | 8        | 8        |
| Sonneberg                             | 6,4        | 6,4        | 0,0                       | x                                 | x        | 21       | 21       |
| Saalfeld-Rudolstadt                   | 6,6        | 6,7        | 1,5                       | x                                 | x        | 18       | 14       |
| Saale-Holzland-Kreis                  | 7,4        | 7,0        | - 5,4                     | x                                 | x        | 8        | 12       |
| Saale-Orla-Kreis                      | 7,0        | 6,7        | - 4,3                     | x                                 | x        | 12       | 14       |
| Greiz                                 | 6,3        | 6,2        | - 1,6                     | x                                 | x        | 22       | 22       |
| Altenburger Land                      | 6,7        | 6,6        | - 1,5                     | x                                 | x        | 15       | 18       |
| <b>Thüringen</b>                      | <b>7,2</b> | <b>7,3</b> | <b>1,4</b>                | <b>x</b>                          | <b>x</b> | <b>x</b> | <b>x</b> |

## Gestorbene (Personen)

| Kreisfreie Stadt<br>Landkreis<br>Land | 2000          | 2004          | Veränderung<br>in Prozent | Anteil an Thüringen<br>in Prozent |              | Position |          |
|---------------------------------------|---------------|---------------|---------------------------|-----------------------------------|--------------|----------|----------|
|                                       |               |               |                           | 2000                              | 2004         | 2000     | 2004     |
| Stadt Erfurt                          | 2 050         | 1 988         | - 3,0                     | 7,9                               | 7,8          | 1        | 1        |
| Stadt Gera                            | 1 203         | 1 245         | 3,5                       | 4,6                               | 4,9          | 10       | 9        |
| Stadt Jena                            | 891           | 915           | 2,7                       | 3,4                               | 3,6          | 16       | 15       |
| Stadt Suhl                            | 477           | 455           | - 4,6                     | 1,8                               | 1,8          | 23       | 23       |
| Stadt Weimar                          | 673           | 632           | - 6,1                     | 2,6                               | 2,5          | 21       | 21       |
| Stadt Eisenach                        | 545           | 538           | - 1,3                     | 2,1                               | 2,1          | 22       | 22       |
| Eichsfeld                             | 1 010         | 1 013         | 0,3                       | 3,9                               | 4,0          | 14       | 12       |
| Nordhausen                            | 1 065         | 1 123         | 5,4                       | 4,1                               | 4,4          | 13       | 11       |
| Wartburgkreis                         | 1 508         | 1 532         | 1,6                       | 5,8                               | 6,0          | 5        | 4        |
| Unstrut-Hainich-Kreis                 | 1 255         | 1 289         | 2,7                       | 4,8                               | 5,1          | 9        | 8        |
| Kyffhäuserkreis                       | 1 089         | 983           | - 9,7                     | 4,2                               | 3,9          | 11       | 14       |
| Schmalkalden-Meiningen                | 1 593         | 1 592         | - 0,1                     | 6,1                               | 6,3          | 3        | 2        |
| Gotha                                 | 1 715         | 1 556         | - 9,3                     | 6,6                               | 6,1          | 2        | 3        |
| Sömmerda                              | 812           | 806           | - 0,7                     | 3,1                               | 3,2          | 19       | 18       |
| Hildburghausen                        | 785           | 746           | - 5,0                     | 3,0                               | 2,9          | 20       | 19       |
| Ilm-Kreis                             | 1 311         | 1 317         | 0,5                       | 5,0                               | 5,2          | 8        | 7        |
| Weimarer Land                         | 880           | 885           | 0,6                       | 3,4                               | 3,5          | 17       | 16       |
| Sonneberg                             | 865           | 745           | - 13,9                    | 3,3                               | 2,9          | 18       | 20       |
| Saalfeld-Rudolstadt                   | 1 548         | 1 465         | - 5,4                     | 5,9                               | 5,8          | 4        | 5        |
| Saale-Holzland-Kreis                  | 938           | 878           | - 6,4                     | 3,6                               | 3,5          | 15       | 17       |
| Saale-Orla-Kreis                      | 1 068         | 1 008         | - 5,6                     | 4,1                               | 4,0          | 12       | 13       |
| Greiz                                 | 1 464         | 1 381         | - 5,7                     | 5,6                               | 5,5          | 6        | 6        |
| Altenburger Land                      | 1 336         | 1 233         | - 7,7                     | 5,1                               | 4,9          | 7        | 10       |
| <b>Thüringen</b>                      | <b>26 081</b> | <b>25 325</b> | <b>- 2,9</b>              | <b>100,0</b>                      | <b>100,0</b> | <b>x</b> | <b>x</b> |

## Gestorbene je 1000 Einwohner (Anzahl)

| Kreisfreie Stadt<br>Landkreis<br>Land | 2000        | 2004        | Veränderung<br>in Prozent | Anteil an Thüringen<br>in Prozent |          | Position |          |
|---------------------------------------|-------------|-------------|---------------------------|-----------------------------------|----------|----------|----------|
|                                       |             |             |                           | 2000                              | 2004     | 2000     | 2004     |
| Stadt Erfurt                          | 10,2        | 9,8         | - 3,9                     | x                                 | x        | 17       | 19       |
| Stadt Gera                            | 10,6        | 11,8        | 11,3                      | x                                 | x        | 13       | 2        |
| Stadt Jena                            | 8,9         | 9,0         | 1,1                       | x                                 | x        | 22       | 23       |
| Stadt Suhl                            | 9,8         | 10,3        | 5,1                       | x                                 | x        | 20       | 16       |
| Stadt Weimar                          | 10,8        | 9,8         | - 9,3                     | x                                 | x        | 9        | 19       |
| Stadt Eisenach                        | 12,3        | 12,2        | - 0,8                     | x                                 | x        | 2        | 1        |
| Eichsfeld                             | 8,8         | 9,1         | 3,4                       | x                                 | x        | 23       | 22       |
| Nordhausen                            | 10,8        | 11,8        | 9,3                       | x                                 | x        | 9        | 2        |
| Wartburgkreis                         | 10,4        | 10,9        | 4,8                       | x                                 | x        | 15       | 11       |
| Unstrut-Hainich-Kreis                 | 10,4        | 11,1        | 6,7                       | x                                 | x        | 15       | 9        |
| Kyffhäuserkreis                       | 11,5        | 10,9        | - 5,2                     | x                                 | x        | 6        | 11       |
| Schmalkalden-Meiningen                | 11,1        | 11,4        | 2,7                       | x                                 | x        | 8        | 6        |
| Gotha                                 | 11,5        | 10,7        | - 7,0                     | x                                 | x        | 6        | 13       |
| Sömmerda                              | 10,0        | 10,3        | 3,0                       | x                                 | x        | 18       | 16       |
| Hildburghausen                        | 10,6        | 10,4        | - 1,9                     | x                                 | x        | 13       | 15       |
| Ilm-Kreis                             | 10,7        | 11,1        | 3,7                       | x                                 | x        | 12       | 9        |
| Weimarer Land                         | 9,6         | 9,9         | 3,1                       | x                                 | x        | 21       | 18       |
| Sonneberg                             | 12,7        | 11,4        | - 10,2                    | x                                 | x        | 1        | 6        |
| Saalfeld-Rudolstadt                   | 11,6        | 11,5        | - 0,9                     | x                                 | x        | 4        | 5        |
| Saale-Holzland-Kreis                  | 10,0        | 9,5         | - 5,0                     | x                                 | x        | 18       | 21       |
| Saale-Orla-Kreis                      | 10,8        | 10,6        | - 1,9                     | x                                 | x        | 9        | 14       |
| Greiz                                 | 11,8        | 11,6        | - 1,7                     | x                                 | x        | 3        | 4        |
| Altenburger Land                      | 11,6        | 11,4        | - 1,7                     | x                                 | x        | 4        | 6        |
| <b>Thüringen</b>                      | <b>10,7</b> | <b>10,7</b> | <b>0,0</b>                | <b>x</b>                          | <b>x</b> | <b>x</b> | <b>x</b> |

## Tabellen

### Saldo Lebendgeborene/Gestorbene (Personen)

| Kreisfreie Stadt<br>Landkreis<br>Land | 2000           | 2004           | Veränderung<br>in Prozent | Anteil an Thüringen<br>in Prozent |          | Position |          |
|---------------------------------------|----------------|----------------|---------------------------|-----------------------------------|----------|----------|----------|
|                                       |                |                |                           | 2000                              | 2004     | 2000     | 2004     |
| Stadt Erfurt                          | - 343          | - 225          | x                         | x                                 | x        | 10       | 8        |
| Stadt Gera                            | - 452          | - 549          | x                         | x                                 | x        | 17       | 20       |
| Stadt Jena                            | - 161          | 15             | x                         | x                                 | x        | 3        | 1        |
| Stadt Suhl                            | - 184          | - 202          | x                         | x                                 | x        | 4        | 5        |
| Stadt Weimar                          | - 111          | - 79           | x                         | x                                 | x        | 2        | 3        |
| Stadt Eisenach                        | - 204          | - 184          | x                         | x                                 | x        | 6        | 4        |
| Eichsfeld                             | - 51           | - 42           | x                         | x                                 | x        | 1        | 2        |
| Nordhausen                            | - 405          | - 483          | x                         | x                                 | x        | 13       | 16       |
| Wartburgkreis                         | - 416          | - 519          | x                         | x                                 | x        | 14       | 18       |
| Unstrut-Hainich-Kreis                 | - 353          | - 389          | x                         | x                                 | x        | 11       | 14       |
| Kyffhäuserkreis                       | - 425          | - 379          | x                         | x                                 | x        | 15       | 13       |
| Schmalkalden-Meiningen                | - 626          | - 617          | x                         | x                                 | x        | 21       | 22       |
| Gotha                                 | - 590          | - 460          | x                         | x                                 | x        | 20       | 15       |
| Sömmerda                              | - 227          | - 232          | x                         | x                                 | x        | 7        | 9        |
| Hildburghausen                        | - 282          | - 214          | x                         | x                                 | x        | 9        | 6        |
| Ilm-Kreis                             | - 504          | - 545          | x                         | x                                 | x        | 18       | 19       |
| Weimarer Land                         | - 202          | - 221          | x                         | x                                 | x        | 5        | 7        |
| Sonneberg                             | - 429          | - 324          | x                         | x                                 | x        | 16       | 11       |
| Saalfeld-Rudolstadt                   | - 673          | - 606          | x                         | x                                 | x        | 22       | 21       |
| Saale-Holzland-Kreis                  | - 250          | - 233          | x                         | x                                 | x        | 8        | 10       |
| Saale-Orla-Kreis                      | - 371          | - 375          | x                         | x                                 | x        | 12       | 12       |
| Greiz                                 | - 678          | - 639          | x                         | x                                 | x        | 23       | 23       |
| Altenburger Land                      | - 567          | - 513          | x                         | x                                 | x        | 19       | 17       |
| <b>Thüringen</b>                      | <b>- 8 504</b> | <b>- 8 015</b> | <b>x</b>                  | <b>x</b>                          | <b>x</b> | <b>x</b> | <b>x</b> |

### Zuzüge (Personen)

| Kreisfreie Stadt<br>Landkreis<br>Land | 2000          | 2004          | Veränderung<br>in Prozent | Anteil an Thüringen<br>in Prozent |              | Position |          |
|---------------------------------------|---------------|---------------|---------------------------|-----------------------------------|--------------|----------|----------|
|                                       |               |               |                           | 2000                              | 2004         | 2000     | 2004     |
| Stadt Erfurt                          | 7 105         | 8 689         | 22,3                      | 10,9                              | 13,6         | 1        | 1        |
| Stadt Gera                            | 3 068         | 3 063         | - 0,2                     | 4,7                               | 4,8          | 9        | 7        |
| Stadt Jena                            | 6 365         | 5 755         | - 9,6                     | 9,8                               | 9,0          | 2        | 2        |
| Stadt Suhl                            | 1 503         | 1 321         | - 12,1                    | 2,3                               | 2,1          | 21       | 22       |
| Stadt Weimar                          | 3 252         | 3 540         | 8,9                       | 5,0                               | 5,5          | 7        | 3        |
| Stadt Eisenach                        | 1 974         | 1 837         | - 6,9                     | 3,0                               | 2,9          | 15       | 17       |
| Eichsfeld                             | 1 702         | 1 763         | 3,6                       | 2,6                               | 2,8          | 20       | 19       |
| Nordhausen                            | 2 004         | 2 049         | 2,2                       | 3,1                               | 3,2          | 14       | 14       |
| Wartburgkreis                         | 3 221         | 2 987         | - 7,3                     | 5,0                               | 4,7          | 8        | 9        |
| Unstrut-Hainich-Kreis                 | 3 408         | 2 256         | - 33,8                    | 5,2                               | 3,5          | 4        | 13       |
| Kyffhäuserkreis                       | 1 913         | 1 641         | - 14,2                    | 2,9                               | 2,6          | 16       | 20       |
| Schmalkalden-Meiningen                | 3 354         | 3 035         | - 9,5                     | 5,2                               | 4,8          | 5        | 8        |
| Gotha                                 | 3 501         | 3 321         | - 5,1                     | 5,4                               | 5,2          | 3        | 5        |
| Sömmerda                              | 1 903         | 1 929         | 1,4                       | 2,9                               | 3,0          | 17       | 15       |
| Hildburghausen                        | 1 371         | 1 499         | 9,3                       | 2,1                               | 2,3          | 22       | 21       |
| Ilm-Kreis                             | 3 328         | 3 073         | - 7,7                     | 5,1                               | 4,8          | 6        | 6        |
| Weimarer Land                         | 2 875         | 2 678         | - 6,9                     | 4,4                               | 4,2          | 11       | 11       |
| Sonneberg                             | 1 221         | 1 110         | - 9,1                     | 1,9                               | 1,7          | 23       | 23       |
| Saalfeld-Rudolstadt                   | 2 543         | 2 333         | - 8,3                     | 3,9                               | 3,7          | 13       | 12       |
| Saale-Holzland-Kreis                  | 2 641         | 3 536         | 33,9                      | 4,1                               | 5,5          | 12       | 4        |
| Saale-Orla-Kreis                      | 1 852         | 1 808         | - 2,4                     | 2,9                               | 2,8          | 18       | 18       |
| Greiz                                 | 3 050         | 2 801         | - 8,2                     | 4,7                               | 4,4          | 10       | 10       |
| Altenburger Land                      | 1 813         | 1 867         | 3,0                       | 2,8                               | 2,9          | 19       | 16       |
| <b>Thüringen</b>                      | <b>64 967</b> | <b>63 891</b> | <b>- 1,7</b>              | <b>100,0</b>                      | <b>100,0</b> | <b>x</b> | <b>x</b> |

## Wegzüge (Personen)

| Kreisfreie Stadt<br>Landkreis<br>Land | 2000          | 2004          | Veränderung<br>in Prozent | Anteil an Thüringen<br>in Prozent |              | Position |          |
|---------------------------------------|---------------|---------------|---------------------------|-----------------------------------|--------------|----------|----------|
|                                       |               |               |                           | 2000                              | 2004         | 2000     | 2004     |
| Stadt Erfurt                          | 7 465         | 7 666         | 2,7                       | 10,0                              | 10,4         | 1        | 1        |
| Stadt Gera                            | 4 499         | 3 732         | - 17,0                    | 6,0                               | 5,1          | 3        | 5        |
| Stadt Jena                            | 6 089         | 5 971         | - 1,9                     | 8,1                               | 8,1          | 2        | 2        |
| Stadt Suhl                            | 2 500         | 1 999         | - 20,0                    | 3,3                               | 2,7          | 16       | 20       |
| Stadt Weimar                          | 3 168         | 3 380         | 6,7                       | 4,2                               | 4,6          | 11       | 10       |
| Stadt Eisenach                        | 1 827         | 1 816         | - 0,6                     | 2,4                               | 2,5          | 21       | 21       |
| Eichsfeld                             | 2 260         | 2 340         | 3,5                       | 3,0                               | 3,2          | 20       | 18       |
| Nordhausen                            | 2 343         | 2 666         | 13,8                      | 3,1                               | 3,6          | 19       | 15       |
| Wartburgkreis                         | 3 840         | 3 667         | - 4,5                     | 5,1                               | 5,0          | 6        | 6        |
| Unstrut-Hainich-Kreis                 | 4 196         | 2 843         | - 32,2                    | 5,6                               | 3,9          | 4        | 13       |
| Kyffhäuserkreis                       | 2 435         | 2 503         | 2,8                       | 3,2                               | 3,4          | 17       | 17       |
| Schmalkalden-Meiningen                | 3 572         | 3 413         | - 4,5                     | 4,8                               | 4,6          | 8        | 8        |
| Gotha                                 | 3 878         | 3 409         | - 12,1                    | 5,2                               | 4,6          | 5        | 9        |
| Sömmerda                              | 2 356         | 2 538         | 7,7                       | 3,1                               | 3,4          | 18       | 16       |
| Hildburghausen                        | 1 417         | 1 765         | 24,6                      | 1,9                               | 2,4          | 22       | 22       |
| Ilm-Kreis                             | 3 531         | 3 755         | 6,3                       | 4,7                               | 5,1          | 9        | 4        |
| Weimarer Land                         | 3 167         | 3 075         | - 2,9                     | 4,2                               | 4,2          | 12       | 11       |
| Sonneberg                             | 1 382         | 1 486         | 7,5                       | 1,8                               | 2,0          | 23       | 23       |
| Saalfeld-Rudolstadt                   | 3 292         | 2 946         | - 10,5                    | 4,4                               | 4,0          | 10       | 12       |
| Saale-Holzland-Kreis                  | 2 780         | 4 134         | 48,7                      | 3,7                               | 5,6          | 13       | 3        |
| Saale-Orla-Kreis                      | 2 549         | 2 311         | - 9,3                     | 3,4                               | 3,1          | 15       | 19       |
| Greiz                                 | 3 659         | 3 610         | - 1,3                     | 4,9                               | 4,9          | 7        | 7        |
| Altenburger Land                      | 2 735         | 2 765         | 1,1                       | 3,6                               | 3,7          | 14       | 14       |
| <b>Thüringen</b>                      | <b>74 940</b> | <b>73 790</b> | <b>- 1,5</b>              | <b>100,0</b>                      | <b>100,0</b> | <b>x</b> | <b>x</b> |

## Saldo Zuzüge/Wegzüge (Personen)

| Kreisfreie Stadt<br>Landkreis<br>Land | 2000           | 2004           | Veränderung<br>in Prozent | Anteil an Thüringen<br>in Prozent |          | Position |          |
|---------------------------------------|----------------|----------------|---------------------------|-----------------------------------|----------|----------|----------|
|                                       |                |                |                           | 2000                              | 2004     | 2000     | 2004     |
| Stadt Erfurt                          | -360           | 1 023          | x                         | x                                 | x        | 11       | 1        |
| Stadt Gera                            | - 1 431        | - 669          | x                         | x                                 | x        | 23       | 17       |
| Stadt Jena                            | 276            | - 216          | x                         | x                                 | x        | 1        | 5        |
| Stadt Suhl                            | - 997          | - 678          | x                         | x                                 | x        | 22       | 18       |
| Stadt Weimar                          | 84             | 160            | x                         | x                                 | x        | 3        | 2        |
| Stadt Eisenach                        | 147            | 21             | x                         | x                                 | x        | 2        | 3        |
| Eichsfeld                             | - 558          | - 577          | x                         | x                                 | x        | 15       | 11       |
| Nordhausen                            | - 339          | - 617          | x                         | x                                 | x        | 10       | 16       |
| Wartburgkreis                         | - 619          | - 680          | x                         | x                                 | x        | 17       | 19       |
| Unstrut-Hainich-Kreis                 | - 788          | - 587          | x                         | x                                 | x        | 20       | 12       |
| Kyffhäuserkreis                       | - 522          | - 862          | x                         | x                                 | x        | 14       | 22       |
| Schmalkalden-Meiningen                | - 218          | - 378          | x                         | x                                 | x        | 8        | 8        |
| Gotha                                 | - 377          | - 88           | x                         | x                                 | x        | 12       | 4        |
| Sömmerda                              | - 453          | - 609          | x                         | x                                 | x        | 13       | 14       |
| Hildburghausen                        | - 46           | - 266          | x                         | x                                 | x        | 4        | 6        |
| Ilm-Kreis                             | - 203          | - 682          | x                         | x                                 | x        | 7        | 20       |
| Weimarer Land                         | - 292          | - 397          | x                         | x                                 | x        | 9        | 9        |
| Sonneberg                             | - 161          | - 376          | x                         | x                                 | x        | 6        | 7        |
| Saalfeld-Rudolstadt                   | - 749          | - 613          | x                         | x                                 | x        | 19       | 15       |
| Saale-Holzland-Kreis                  | - 139          | - 598          | x                         | x                                 | x        | 5        | 13       |
| Saale-Orla-Kreis                      | - 697          | - 503          | x                         | x                                 | x        | 18       | 10       |
| Greiz                                 | - 609          | - 809          | x                         | x                                 | x        | 16       | 21       |
| Altenburger Land                      | - 922          | - 898          | x                         | x                                 | x        | 21       | 23       |
| <b>Thüringen</b>                      | <b>- 9 973</b> | <b>- 9 899</b> | <b>x</b>                  | <b>x</b>                          | <b>x</b> | <b>x</b> | <b>x</b> |

## Tabellen

### Saldo Bevölkerung insgesamt <sup>1)</sup> (Personen)

| Kreisfreie Stadt<br>Landkreis<br>Land | 2000            | 2004            | Veränderung<br>in Prozent | Anteil an Thüringen<br>in Prozent |          | Position |          |
|---------------------------------------|-----------------|-----------------|---------------------------|-----------------------------------|----------|----------|----------|
|                                       |                 |                 |                           | 2000                              | 2004     | 2000     | 2004     |
| Stadt Erfurt                          | - 703           | 805             | x                         | x                                 | x        | 10       | 1        |
| Stadt Gera                            | - 1 883         | - 1 212         | x                         | x                                 | x        | 23       | 18       |
| Stadt Jena                            | 114             | - 192           | x                         | x                                 | x        | 2        | 4        |
| Stadt Suhl                            | - 1 181         | - 877           | x                         | x                                 | x        | 19       | 13       |
| Stadt Weimar                          | - 27            | 82              | x                         | x                                 | x        | 3        | 2        |
| Stadt Eisenach                        | - 57            | - 166           | x                         | x                                 | x        | 4        | 3        |
| Eichsfeld                             | - 609           | - 612           | x                         | x                                 | x        | 8        | 7        |
| Nordhausen                            | - 746           | - 1 101         | x                         | x                                 | x        | 12       | 16       |
| Wartburgkreis                         | - 1 035         | - 1 196         | x                         | x                                 | x        | 16       | 17       |
| Unstrut-Hainich-Kreis                 | - 1 139         | - 969           | x                         | x                                 | x        | 18       | 14       |
| Kyffhäuserkreis                       | - 947           | - 1 241         | x                         | x                                 | x        | 14       | 21       |
| Schmalkalden-Meiningen                | - 844           | - 995           | x                         | x                                 | x        | 13       | 15       |
| Gotha                                 | - 964           | - 550           | x                         | x                                 | x        | 15       | 6        |
| Sömmerda                              | - 680           | - 840           | x                         | x                                 | x        | 9        | 10       |
| Hildburghausen                        | - 328           | - 479           | x                         | x                                 | x        | 5        | 5        |
| Ilm-Kreis                             | - 707           | - 1 224         | x                         | x                                 | x        | 11       | 20       |
| Weimarer Land                         | - 494           | - 618           | x                         | x                                 | x        | 6        | 8        |
| Sonneberg                             | - 590           | - 700           | x                         | x                                 | x        | 7        | 9        |
| Saalfeld-Rudolstadt                   | - 1 422         | - 1 218         | x                         | x                                 | x        | 21       | 19       |
| Saale-Holzland-Kreis                  | 250             | - 841           | x                         | x                                 | x        | 1        | 11       |
| Saale-Orla-Kreis                      | - 1 059         | - 875           | x                         | x                                 | x        | 17       | 12       |
| Greiz                                 | - 1 287         | - 1 447         | x                         | x                                 | x        | 20       | 23       |
| Altenburger Land                      | - 1 489         | - 1 411         | x                         | x                                 | x        | 22       | 22       |
| <b>Thüringen</b>                      | <b>- 17 827</b> | <b>- 17 877</b> | <b>x</b>                  | <b>x</b>                          | <b>x</b> | <b>x</b> | <b>x</b> |

1) einschließlich Korrekturmeldungen

### Arbeitslose (Personen)

| Kreisfreie Stadt<br>Landkreis<br>Land | 2000           | 2004           | Veränderung<br>in Prozent | Anteil an Thüringen<br>in Prozent |              | Position |          |
|---------------------------------------|----------------|----------------|---------------------------|-----------------------------------|--------------|----------|----------|
|                                       |                |                |                           | 2000                              | 2004         | 2000     | 2004     |
| Stadt Erfurt                          | 17 361         | 19 456         | 12,1                      | 9,0                               | 9,4          | 1        | 1        |
| Stadt Gera                            | 10 673         | 10 625         | - 0,4                     | 5,5                               | 5,1          | 5        | 8        |
| Stadt Jena                            | 6 655          | 6 618          | - 0,6                     | 3,4                               | 3,2          | 18       | 18       |
| Stadt Suhl                            | 4 220          | 3 693          | - 12,5                    | 2,2                               | 1,8          | 21       | 22       |
| Stadt Weimar                          | 4 984          | 5 639          | 13,1                      | 2,6                               | 2,7          | 19       | 19       |
| Stadt Eisenach                        | 3 306          | 3 069          | - 7,2                     | 1,7                               | 1,5          | 23       | 23       |
| Eichsfeld                             | 7 851          | 9 223          | 17,5                      | 4,1                               | 4,4          | 13       | 13       |
| Nordhausen                            | 9 201          | 9 763          | 6,1                       | 4,8                               | 4,7          | 12       | 11       |
| Wartburgkreis                         | 9 658          | 9 674          | 0,2                       | 5,0                               | 4,7          | 10       | 12       |
| Unstrut-Hainich-Kreis                 | 9 285          | 9 982          | 7,5                       | 4,8                               | 4,8          | 11       | 10       |
| Kyffhäuserkreis                       | 10 055         | 11 118         | 10,6                      | 5,2                               | 5,4          | 9        | 5        |
| Schmalkalden-Meiningen                | 10 068         | 10 256         | 1,9                       | 5,2                               | 4,9          | 8        | 9        |
| Gotha                                 | 10 742         | 11 262         | 4,8                       | 5,5                               | 5,4          | 4        | 4        |
| Sömmerda                              | 7 165          | 8 194          | 14,4                      | 3,7                               | 3,9          | 15       | 15       |
| Hildburghausen                        | 4 678          | 5 499          | 17,6                      | 2,4                               | 2,6          | 20       | 20       |
| Ilm-Kreis                             | 10 744         | 11 826         | 10,1                      | 5,5                               | 5,7          | 3        | 3        |
| Weimarer Land                         | 6 674          | 8 359          | 25,2                      | 3,4                               | 4,0          | 17       | 14       |
| Sonneberg                             | 3 654          | 4 319          | 18,2                      | 1,9                               | 2,1          | 22       | 21       |
| Saalfeld-Rudolstadt                   | 10 532         | 11 049         | 4,9                       | 5,4                               | 5,3          | 6        | 6        |
| Saale-Holzland-Kreis                  | 6 781          | 7 519          | 10,9                      | 3,5                               | 3,6          | 16       | 17       |
| Saale-Orla-Kreis                      | 7 252          | 7 775          | 7,2                       | 3,7                               | 3,7          | 14       | 16       |
| Greiz                                 | 10 186         | 10 671         | 4,8                       | 5,3                               | 5,1          | 7        | 7        |
| Altenburger Land                      | 11 939         | 12 134         | 1,6                       | 6,2                               | 5,8          | 2        | 2        |
| <b>Thüringen</b>                      | <b>193 663</b> | <b>207 725</b> | <b>7,3</b>                | <b>100,0</b>                      | <b>100,0</b> | <b>x</b> | <b>x</b> |

## Arbeitslosenquote (Prozent)

| Kreisfreie Stadt<br>Landkreis<br>Land | 2000        | 2004        | Veränderung<br>in Prozent | Anteil an Thüringen<br>in Prozent |          | Position |          |
|---------------------------------------|-------------|-------------|---------------------------|-----------------------------------|----------|----------|----------|
|                                       |             |             |                           | 2000                              | 2004     | 2000     | 2004     |
| Stadt Erfurt                          | 17,4        | 19,8        | x                         | x                                 | x        | 8        | 8        |
| Stadt Gera                            | 19,2        | 20,7        | x                         | x                                 | x        | 4        | 5        |
| Stadt Jena                            | 14,0        | 14,0        | x                         | x                                 | x        | 20       | 21       |
| Stadt Suhl                            | 16,8        | 16,4        | x                         | x                                 | x        | 10       | 15       |
| Stadt Weimar                          | 17,7        | 20,0        | x                         | x                                 | x        | 7        | 7        |
| Stadt Eisenach                        | 16,1        | 15,1        | x                         | x                                 | x        | 13       | 18       |
| Eichsfeld                             | 14,3        | 17,0        | x                         | x                                 | x        | 19       | 13       |
| Nordhausen                            | 19,6        | 21,8        | x                         | x                                 | x        | 3        | 3        |
| Wartburgkreis                         | 13,6        | 13,9        | x                         | x                                 | x        | 21       | 22       |
| Unstrut-Hainich-Kreis                 | 16,6        | 18,4        | x                         | x                                 | x        | 12       | 11       |
| Kyffhäuserkreis                       | 22,6        | 26,1        | x                         | x                                 | x        | 1        | 1        |
| Schmalkalden-Meiningen                | 14,5        | 14,9        | x                         | x                                 | x        | 18       | 20       |
| Gotha                                 | 14,9        | 16,0        | x                         | x                                 | x        | 16       | 17       |
| Sömmerda                              | 17,9        | 20,6        | x                         | x                                 | x        | 6        | 6        |
| Hildburghausen                        | 12,9        | 15,1        | x                         | x                                 | x        | 22       | 18       |
| Ilm-Kreis                             | 18,6        | 20,8        | x                         | x                                 | x        | 5        | 4        |
| Weimarer Land                         | 15,1        | 18,7        | x                         | x                                 | x        | 14       | 10       |
| Sonneberg                             | 10,9        | 13,1        | x                         | x                                 | x        | 23       | 23       |
| Saalfeld-Rudolstadt                   | 16,8        | 18,2        | x                         | x                                 | x        | 10       | 12       |
| Saale-Holzland-Kreis                  | 14,9        | 16,3        | x                         | x                                 | x        | 16       | 16       |
| Saale-Orla-Kreis                      | 15,1        | 16,6        | x                         | x                                 | x        | 14       | 14       |
| Greiz                                 | 17,4        | 19,0        | x                         | x                                 | x        | 8        | 9        |
| Altenburger Land                      | 21,7        | 23,3        | x                         | x                                 | x        | 2        | 2        |
| <b>Thüringen</b>                      | <b>16,5</b> | <b>18,1</b> | <b>x</b>                  | <b>x</b>                          | <b>x</b> | <b>x</b> | <b>x</b> |

## Wirtschaft, Gewerbeanzeigen und Insolvenzen

## Bruttoinlandsprodukt (Mill. Euro)

| Kreisfreie Stadt<br>Landkreis<br>Land | 2000          | 2003          | Veränderung<br>in Prozent | Anteil an Thüringen<br>in Prozent |              | Position |          |
|---------------------------------------|---------------|---------------|---------------------------|-----------------------------------|--------------|----------|----------|
|                                       |               |               |                           | 2000                              | 2003         | 2000     | 2003     |
| Stadt Erfurt                          | 5 407         | 5 612         | 3,8                       | 13,6                              | 13,5         | 1        | 1        |
| Stadt Gera                            | 2 129         | 2 206         | 3,6                       | 5,4                               | 5,3          | 6        | 6        |
| Stadt Jena                            | 2 497         | 2 578         | 3,2                       | 6,3                               | 6,2          | 2        | 2        |
| Stadt Suhl                            | 1 007         | 1 012         | 0,5                       | 2,5                               | 2,4          | 20       | 22       |
| Stadt Weimar                          | 1 183         | 1 222         | 3,3                       | 3,0                               | 2,9          | 18       | 18       |
| Stadt Eisenach                        | 1 001         | 1 198         | 19,7                      | 2,5                               | 2,9          | 21       | 20       |
| Eichsfeld                             | 1 445         | 1 541         | 6,6                       | 3,6                               | 3,7          | 13       | 12       |
| Nordhausen                            | 1 547         | 1 499         | - 3,1                     | 3,9                               | 3,6          | 12       | 13       |
| Wartburgkreis                         | 2 157         | 2 243         | 4,0                       | 5,4                               | 5,4          | 5        | 5        |
| Unstrut-Hainich-Kreis                 | 1 747         | 1 791         | 2,5                       | 4,4                               | 4,3          | 8        | 8        |
| Kyffhäuserkreis                       | 1 281         | 1 208         | - 5,7                     | 3,2                               | 2,9          | 16       | 19       |
| Schmalkalden-Meiningen                | 2 217         | 2 333         | 5,2                       | 5,6                               | 5,6          | 4        | 4        |
| Gotha                                 | 2 447         | 2 417         | - 1,2                     | 6,2                               | 5,8          | 3        | 3        |
| Sömmerda                              | 1 193         | 1 380         | 15,7                      | 3,0                               | 3,3          | 17       | 15       |
| Hildburghausen                        | 939           | 1 016         | 8,2                       | 2,4                               | 2,4          | 22       | 21       |
| Ilm-Kreis                             | 1 627         | 1 736         | 6,7                       | 4,1                               | 4,2          | 10       | 9        |
| Weimarer Land                         | 1 167         | 1 283         | 9,9                       | 2,9                               | 3,1          | 19       | 17       |
| Sonneberg                             | 895           | 997           | 11,4                      | 2,3                               | 2,4          | 23       | 23       |
| Saalfeld-Rudolstadt                   | 1 956         | 1 981         | 1,3                       | 4,9                               | 4,8          | 7        | 7        |
| Saale-Holzland-Kreis                  | 1 287         | 1 368         | 6,3                       | 3,2                               | 3,3          | 15       | 16       |
| Saale-Orla-Kreis                      | 1 550         | 1 731         | 11,7                      | 3,9                               | 4,2          | 11       | 10       |
| Greiz                                 | 1 649         | 1 665         | 1,0                       | 4,1                               | 4,0          | 9        | 11       |
| Altenburger Land                      | 1 435         | 1 462         | 1,9                       | 3,6                               | 3,5          | 14       | 14       |
| <b>Thüringen</b>                      | <b>39 762</b> | <b>41 480</b> | <b>4,3</b>                | <b>100,0</b>                      | <b>100,0</b> | <b>x</b> | <b>x</b> |

## Tabellen

### Bruttoinlandsprodukt je Erwerbstätigen (Euro)

| Kreisfreie Stadt<br>Landkreis<br>Land | 2000          | 2003          | Veränderung<br>in Prozent | Anteil an Thüringen<br>in Prozent |          | Position |          |
|---------------------------------------|---------------|---------------|---------------------------|-----------------------------------|----------|----------|----------|
|                                       |               |               |                           | 2000                              | 2003     | 2000     | 2003     |
| Stadt Erfurt                          | 39 031        | 42 266        | 8,3                       | x                                 | x        | 4        | 6        |
| Stadt Gera                            | 37 031        | 40 161        | 8,5                       | x                                 | x        | 9        | 11       |
| Stadt Jena                            | 41 356        | 42 784        | 3,5                       | x                                 | x        | 2        | 4        |
| Stadt Suhl                            | 37 755        | 40 594        | 7,5                       | x                                 | x        | 6        | 7        |
| Stadt Weimar                          | 35 792        | 37 733        | 5,4                       | x                                 | x        | 13       | 20       |
| Stadt Eisenach                        | 36 176        | 43 453        | 20,1                      | x                                 | x        | 11       | 2        |
| Eichsfeld                             | 33 801        | 36 243        | 7,2                       | x                                 | x        | 21       | 23       |
| Nordhausen                            | 38 000        | 40 561        | 6,7                       | x                                 | x        | 5        | 9        |
| Wartburgkreis                         | 39 535        | 42 905        | 8,5                       | x                                 | x        | 3        | 3        |
| Unstrut-Hainich-Kreis                 | 35 056        | 39 213        | 11,9                      | x                                 | x        | 17       | 13       |
| Kyffhäuserkreis                       | 35 854        | 39 174        | 9,3                       | x                                 | x        | 12       | 14       |
| Schmalkalden-Meiningen                | 35 003        | 38 641        | 10,4                      | x                                 | x        | 19       | 16       |
| Gotha                                 | 37 261        | 38 433        | 3,1                       | x                                 | x        | 8        | 17       |
| Sömmerda                              | 42 095        | 50 459        | 19,9                      | x                                 | x        | 1        | 1        |
| Hildburghausen                        | 35 399        | 40 592        | 14,7                      | x                                 | x        | 16       | 8        |
| Ilm-Kreis                             | 35 026        | 38 688        | 10,5                      | x                                 | x        | 18       | 15       |
| Weimarer Land                         | 34 053        | 39 968        | 17,4                      | x                                 | x        | 20       | 12       |
| Sonneberg                             | 33 148        | 37 913        | 14,4                      | x                                 | x        | 23       | 19       |
| Saalfeld-Rudolstadt                   | 37 744        | 40 379        | 7,0                       | x                                 | x        | 7        | 10       |
| Saale-Holzland-Kreis                  | 35 409        | 37 475        | 5,8                       | x                                 | x        | 15       | 21       |
| Saale-Orla-Kreis                      | 36 536        | 42 535        | 16,4                      | x                                 | x        | 10       | 5        |
| Greiz                                 | 33 449        | 37 289        | 11,5                      | x                                 | x        | 22       | 22       |
| Altenburger Land                      | 35 615        | 38 378        | 7,8                       | x                                 | x        | 14       | 18       |
| <b>Thüringen</b>                      | <b>36 846</b> | <b>40 309</b> | <b>9,4</b>                | <b>x</b>                          | <b>x</b> | <b>x</b> | <b>x</b> |

### Betriebe im Bergbau und Verarbeitenden Gewerbe (Anzahl)

| Kreisfreie Stadt<br>Landkreis<br>Land | 2000         | 2004         | Veränderung<br>in Prozent | Anteil an Thüringen<br>in Prozent |              | Position |          |
|---------------------------------------|--------------|--------------|---------------------------|-----------------------------------|--------------|----------|----------|
|                                       |              |              |                           | 2000                              | 2004         | 2000     | 2004     |
| Stadt Erfurt                          | 91           | 90           | - 1,1                     | 5,3                               | 4,6          | 7        | 10       |
| Stadt Gera                            | 41           | 44           | 7,3                       | 2,4                               | 2,3          | 20       | 20       |
| Stadt Jena                            | 48           | 64           | 33,3                      | 2,8                               | 3,3          | 18       | 16       |
| Stadt Suhl                            | 15           | 27           | 80,0                      | 0,9                               | 1,4          | 23       | 21       |
| Stadt Weimar                          | 26           | 27           | 3,8                       | 1,5                               | 1,4          | 21       | 21       |
| Stadt Eisenach                        | 23           | 20           | - 13,0                    | 1,3                               | 1,0          | 22       | 23       |
| Eichsfeld                             | 89           | 108          | 21,3                      | 5,2                               | 5,5          | 9        | 5        |
| Nordhausen                            | 60           | 63           | 5,0                       | 3,5                               | 3,2          | 16       | 17       |
| Wartburgkreis                         | 128          | 153          | 19,5                      | 7,5                               | 7,8          | 2        | 2        |
| Unstrut-Hainich-Kreis                 | 87           | 87           | 0,0                       | 5,1                               | 4,5          | 10       | 12       |
| Kyffhäuserkreis                       | 44           | 49           | 11,4                      | 2,6                               | 2,5          | 19       | 19       |
| Schmalkalden-Meiningen                | 146          | 170          | 16,4                      | 8,5                               | 8,7          | 1        | 1        |
| Gotha                                 | 119          | 148          | 24,4                      | 6,9                               | 7,6          | 3        | 3        |
| Sömmerda                              | 50           | 57           | 14,0                      | 2,9                               | 2,9          | 17       | 18       |
| Hildburghausen                        | 73           | 81           | 11,0                      | 4,3                               | 4,2          | 13       | 13       |
| Ilm-Kreis                             | 95           | 121          | 27,4                      | 5,5                               | 6,2          | 5        | 4        |
| Weimarer Land                         | 61           | 67           | 9,8                       | 3,6                               | 3,4          | 15       | 15       |
| Sonneberg                             | 72           | 89           | 23,6                      | 4,2                               | 4,6          | 14       | 11       |
| Saalfeld-Rudolstadt                   | 105          | 105          | 0,0                       | 6,1                               | 5,4          | 4        | 6        |
| Saale-Holzland-Kreis                  | 81           | 96           | 18,5                      | 4,7                               | 4,9          | 11       | 9        |
| Saale-Orla-Kreis                      | 94           | 102          | 8,5                       | 5,5                               | 5,2          | 6        | 7        |
| Greiz                                 | 91           | 101          | 11,0                      | 5,3                               | 5,2          | 7        | 8        |
| Altenburger Land                      | 79           | 78           | - 1,3                     | 4,6                               | 4,0          | 12       | 14       |
| <b>Thüringen</b>                      | <b>1 715</b> | <b>1 950</b> | <b>13,7</b>               | <b>100,0</b>                      | <b>100,0</b> | <b>x</b> | <b>x</b> |



## Beschäftigte im Bergbau und Verarbeitenden Gewerbe (Personen)

| Kreisfreie Stadt<br>Landkreis<br>Land | 2000           | 2004           | Veränderung<br>in Prozent | Anteil an Thüringen<br>in Prozent |              | Position |          |
|---------------------------------------|----------------|----------------|---------------------------|-----------------------------------|--------------|----------|----------|
|                                       |                |                |                           | 2000                              | 2004         | 2000     | 2004     |
| Stadt Erfurt                          | 7 103          | 6 448          | - 9,2                     | 5,3                               | 4,4          | 7        | 9        |
| Stadt Gera                            | 2 503          | 2 860          | 14,3                      | 1,9                               | 2,0          | 21       | 21       |
| Stadt Jena                            | 5 350          | 6 821          | 27,5                      | 4,0                               | 4,7          | 14       | 8        |
| Stadt Suhl                            | 1 860          | 2 267          | 21,9                      | 1,4                               | 1,6          | 23       | 22       |
| Stadt Weimar                          | 2 166          | 2 030          | - 6,3                     | 1,6                               | 1,4          | 22       | 23       |
| Stadt Eisenach                        | 5 915          | 6 370          | 7,7                       | 4,4                               | 4,4          | 10       | 10       |
| Eichsfeld                             | 5 993          | 7 158          | 19,4                      | 4,5                               | 4,9          | 9        | 7        |
| Nordhausen                            | 4 937          | 4 285          | - 13,2                    | 3,7                               | 2,9          | 17       | 19       |
| Wartburgkreis                         | 11 286         | 12 883         | 14,2                      | 8,5                               | 8,8          | 1        | 1        |
| Unstrut-Hainich-Kreis                 | 5 447          | 5 414          | - 0,6                     | 4,1                               | 3,7          | 12       | 15       |
| Kyffhäuserkreis                       | 3 288          | 3 533          | 7,5                       | 2,5                               | 2,4          | 20       | 20       |
| Schmalkalden-Meiningen                | 9 714          | 10 976         | 13,0                      | 7,3                               | 7,5          | 2        | 3        |
| Gotha                                 | 9 523          | 11 393         | 19,6                      | 7,2                               | 7,8          | 3        | 2        |
| Sömmerda                              | 3 802          | 4 495          | 18,2                      | 2,9                               | 3,1          | 18       | 17       |
| Hildburghausen                        | 5 016          | 5 364          | 6,9                       | 3,8                               | 3,7          | 16       | 16       |
| Ilm-Kreis                             | 7 166          | 7 925          | 10,6                      | 5,4                               | 5,4          | 6        | 6        |
| Weimarer Land                         | 3 326          | 4 422          | 33,0                      | 2,5                               | 3,0          | 19       | 18       |
| Sonneberg                             | 5 469          | 6 047          | 10,6                      | 4,1                               | 4,1          | 11       | 12       |
| Saalfeld-Rudolstadt                   | 8 190          | 8 493          | 3,7                       | 6,2                               | 5,8          | 4        | 5        |
| Saale-Holzland-Kreis                  | 5 424          | 5 786          | 6,7                       | 4,1                               | 4,0          | 13       | 13       |
| Saale-Orla-Kreis                      | 8 162          | 9 464          | 16,0                      | 6,1                               | 6,5          | 5        | 4        |
| Greiz                                 | 6 074          | 6 197          | 2,0                       | 4,6                               | 4,2          | 8        | 11       |
| Altenburger Land                      | 5 250          | 5 581          | 6,3                       | 3,9                               | 3,8          | 15       | 14       |
| <b>Thüringen</b>                      | <b>132 962</b> | <b>146 211</b> | <b>10,0</b>               | <b>100,0</b>                      | <b>100,0</b> | <b>x</b> | <b>x</b> |

## Umsatz im Bergbau und Verarbeitenden Gewerbe (Mill. Euro)

| Kreisfreie Stadt<br>Landkreis<br>Land | 2000          | 2004          | Veränderung<br>in Prozent | Anteil an Thüringen<br>in Prozent |              | Position |          |
|---------------------------------------|---------------|---------------|---------------------------|-----------------------------------|--------------|----------|----------|
|                                       |               |               |                           | 2000                              | 2004         | 2000     | 2004     |
| Stadt Erfurt                          | 1 018         | 982           | -3,6                      | 5,3                               | 4,2          | 8        | 10       |
| Stadt Gera                            | 231           | 290           | 25,9                      | 1,2                               | 1,2          | 22       | 21       |
| Stadt Jena                            | 713           | 1 054         | 47,8                      | 3,7                               | 4,5          | 12       | 9        |
| Stadt Suhl                            | 189           | 285           | 50,4                      | 1,0                               | 1,2          | 23       | 23       |
| Stadt Weimar                          | 333           | 287           | -13,8                     | 1,7                               | 1,2          | 20       | 22       |
| Stadt Eisenach                        | 1 828         | 2 025         | 10,8                      | 9,6                               | 8,7          | 2        | 2        |
| Eichsfeld                             | 659           | 886           | 34,5                      | 3,5                               | 3,8          | 14       | 12       |
| Nordhausen                            | 966           | 587           | -39,3                     | 5,1                               | 2,5          | 9        | 19       |
| Wartburgkreis                         | 1 463         | 1 844         | 26,1                      | 7,7                               | 7,9          | 3        | 3        |
| Unstrut-Hainich-Kreis                 | 587           | 703           | 19,8                      | 3,1                               | 3,0          | 16       | 16       |
| Kyffhäuserkreis                       | 361           | 414           | 14,6                      | 1,9                               | 1,8          | 19       | 20       |
| Schmalkalden-Meiningen                | 1 062         | 1 355         | 27,6                      | 5,6                               | 5,8          | 7        | 7        |
| Gotha                                 | 1 291         | 1 830         | 41,7                      | 6,8                               | 7,8          | 4        | 4        |
| Sömmerda                              | 2 058         | 2 091         | 1,6                       | 10,8                              | 9,0          | 1        | 1        |
| Hildburghausen                        | 561           | 786           | 40,2                      | 2,9                               | 3,4          | 17       | 14       |
| Ilm-Kreis                             | 717           | 1 179         | 64,5                      | 3,8                               | 5,1          | 11       | 8        |
| Weimarer Land                         | 289           | 643           | 122,8                     | 1,5                               | 2,8          | 21       | 18       |
| Sonneberg                             | 486           | 675           | 38,8                      | 2,5                               | 2,9          | 18       | 17       |
| Saalfeld-Rudolstadt                   | 1 097         | 1 431         | 30,4                      | 5,8                               | 6,1          | 5        | 6        |
| Saale-Holzland-Kreis                  | 615           | 740           | 20,2                      | 3,2                               | 3,2          | 15       | 15       |
| Saale-Orla-Kreis                      | 1 076         | 1 562         | 45,2                      | 5,6                               | 6,7          | 6        | 5        |
| Greiz                                 | 674           | 804           | 19,3                      | 3,5                               | 3,4          | 13       | 13       |
| Altenburger Land                      | 789           | 892           | 13,1                      | 4,1                               | 3,8          | 10       | 11       |
| <b>Thüringen</b>                      | <b>19 063</b> | <b>23 345</b> | <b>22,5</b>               | <b>100,0</b>                      | <b>100,0</b> | <b>x</b> | <b>x</b> |

**Exportquote im Bergbau und Verarbeitenden Gewerbe (Prozent)**

| Kreisfreie Stadt<br>Landkreis<br>Land | 2000        | 2004        | Veränderung<br>in Prozent | Anteil an Thüringen<br>in Prozent |          | Position |          |
|---------------------------------------|-------------|-------------|---------------------------|-----------------------------------|----------|----------|----------|
|                                       |             |             |                           | 2000                              | 2004     | 2000     | 2004     |
| Stadt Erfurt                          | 16,6        | 18,9        | x                         | x                                 | x        | 9        | 12       |
| Stadt Gera                            | 15,6        | 37,5        | x                         | x                                 | x        | 11       | 2        |
| Stadt Jena                            | 48,5        | 46,2        | x                         | x                                 | x        | 1        | 1        |
| Stadt Suhl                            | 10,9        | 11,1        | x                         | x                                 | x        | 19       | 20       |
| Stadt Weimar                          | 5,8         | 13,5        | x                         | x                                 | x        | 21       | 18       |
| Stadt Eisenach                        | .           | .           | .                         | .                                 | .        | .        | .        |
| Eichsfeld                             | 14,1        | 17,1        | x                         | x                                 | x        | 13       | 15       |
| Nordhausen                            | 12,7        | 11,6        | x                         | x                                 | x        | 16       | 19       |
| Wartburgkreis                         | 21,3        | 21,4        | x                         | x                                 | x        | 6        | 9        |
| Unstrut-Hainich-Kreis                 | 12,1        | 17,5        | x                         | x                                 | x        | 17       | 14       |
| Kyffhäuserkreis                       | 28,5        | 33,2        | x                         | x                                 | x        | 3        | 3        |
| Schmalkalden-Meiningen                | 13,0        | 14,3        | x                         | x                                 | x        | 15       | 17       |
| Gotha                                 | 18,5        | 28,2        | x                         | x                                 | x        | 8        | 6        |
| Sömmerda                              | .           | .           | .                         | .                                 | .        | .        | .        |
| Hildburghausen                        | 15,2        | 14,9        | x                         | x                                 | x        | 12       | 16       |
| Ilm-Kreis                             | 19,1        | 24,2        | x                         | x                                 | x        | 7        | 8        |
| Weimarer Land                         | 11,8        | 18,9        | x                         | x                                 | x        | 18       | 12       |
| Sonneberg                             | 26,9        | 25,3        | x                         | x                                 | x        | 4        | 7        |
| Saalfeld-Rudolstadt                   | 29,3        | 29,2        | x                         | x                                 | x        | 2        | 5        |
| Saale-Holzland-Kreis                  | 13,2        | 19,0        | x                         | x                                 | x        | 14       | 11       |
| Saale-Orla-Kreis                      | 22,8        | 32,7        | x                         | x                                 | x        | 5        | 4        |
| Greiz                                 | 16,5        | 19,8        | x                         | x                                 | x        | 10       | 10       |
| Altenburger Land                      | 8,2         | 9,1         | x                         | x                                 | x        | 20       | 21       |
| <b>Thüringen</b>                      | <b>22,8</b> | <b>27,4</b> | <b>x</b>                  | <b>x</b>                          | <b>x</b> | <b>x</b> | <b>x</b> |

**Umsatz je Beschäftigten im Bergbau und Verarbeitenden Gewerbe (Euro)**

| Kreisfreie Stadt<br>Landkreis<br>Land | 2000           | 2004           | Veränderung<br>in Prozent | Anteil an Thüringen<br>in Prozent |          | Position |          |
|---------------------------------------|----------------|----------------|---------------------------|-----------------------------------|----------|----------|----------|
|                                       |                |                |                           | 2000                              | 2004     | 2000     | 2004     |
| Stadt Erfurt                          | 143 376        | 152 324        | 6,2                       | x                                 | x        | 6        | 8        |
| Stadt Gera                            | 92 115         | 101 466        | 10,2                      | x                                 | x        | 21       | 23       |
| Stadt Jena                            | 133 229        | 154 495        | 16,0                      | x                                 | x        | 9        | 7        |
| Stadt Suhl                            | 101 871        | 125 676        | 23,4                      | x                                 | x        | 19       | 18       |
| Stadt Weimar                          | 153 902        | 141 425        | - 8,1                     | x                                 | x        | 4        | 13       |
| Stadt Eisenach                        | 309 103        | 317 900        | 2,8                       | x                                 | x        | 2        | 2        |
| Eichsfeld                             | 109 975        | 123 853        | 12,6                      | x                                 | x        | 15       | 19       |
| Nordhausen                            | 195 657        | 136 887        | - 30,0                    | x                                 | x        | 3        | 14       |
| Wartburgkreis                         | 129 585        | 143 150        | 10,5                      | x                                 | x        | 11       | 12       |
| Unstrut-Hainich-Kreis                 | 107 746        | 129 827        | 20,5                      | x                                 | x        | 18       | 15       |
| Kyffhäuserkreis                       | 109 924        | 117 268        | 6,7                       | x                                 | x        | 16       | 21       |
| Schmalkalden-Meiningen                | 109 331        | 123 483        | 12,9                      | x                                 | x        | 17       | 20       |
| Gotha                                 | 135 603        | 160 602        | 18,4                      | x                                 | x        | 7        | 5        |
| Sömmerda                              | 541 257        | 465 062        | - 14,1                    | x                                 | x        | 1        | 1        |
| Hildburghausen                        | 111 780        | 146 538        | 31,1                      | x                                 | x        | 13       | 10       |
| Ilm-Kreis                             | 100 011        | 148 773        | 48,8                      | x                                 | x        | 20       | 9        |
| Weimarer Land                         | 86 829         | 145 507        | 67,6                      | x                                 | x        | 23       | 11       |
| Sonneberg                             | 88 839         | 111 547        | 25,6                      | x                                 | x        | 22       | 22       |
| Saalfeld-Rudolstadt                   | 133 957        | 168 476        | 25,8                      | x                                 | x        | 8        | 3        |
| Saale-Holzland-Kreis                  | 113 457        | 127 822        | 12,7                      | x                                 | x        | 12       | 17       |
| Saale-Orla-Kreis                      | 131 807        | 165 053        | 25,2                      | x                                 | x        | 10       | 4        |
| Greiz                                 | 110 928        | 129 737        | 17,0                      | x                                 | x        | 14       | 16       |
| Altenburger Land                      | 150 288        | 159 923        | 6,4                       | x                                 | x        | 5        | 6        |
| <b>Thüringen</b>                      | <b>143 370</b> | <b>159 668</b> | <b>11,4</b>               | <b>x</b>                          | <b>x</b> | <b>x</b> | <b>x</b> |

## Betriebe im Baugewerbe (Anzahl)

| Kreisfreie Stadt<br>Landkreis<br>Land | 2000         | 2004       | Veränderung<br>in Prozent | Anteil an Thüringen<br>in Prozent |              | Position |          |
|---------------------------------------|--------------|------------|---------------------------|-----------------------------------|--------------|----------|----------|
|                                       |              |            |                           | 2000                              | 2004         | 2000     | 2004     |
| Stadt Erfurt                          | 122          | 66         | - 45,9                    | 10,1                              | 10,0         | 1        | 1        |
| Stadt Gera                            | 40           | 16         | - 60,0                    | 3,3                               | 2,4          | 15       | 19       |
| Stadt Jena                            | 31           | 21         | - 32,3                    | 2,6                               | 3,2          | 19       | 14       |
| Stadt Suhl                            | 20           | 14         | - 30,0                    | 1,7                               | 2,1          | 22       | 21       |
| Stadt Weimar                          | 30           | 18         | - 40,0                    | 2,5                               | 2,7          | 20       | 17       |
| Stadt Eisenach                        | 18           | 13         | - 27,8                    | 1,5                               | 2,0          | 23       | 23       |
| Eichsfeld                             | 67           | 38         | - 43,3                    | 5,5                               | 5,8          | 6        | 6        |
| Nordhausen                            | 51           | 30         | - 41,2                    | 4,2                               | 4,6          | 12       | 11       |
| Wartburgkreis                         | 59           | 34         | - 42,4                    | 4,9                               | 5,2          | 10       | 7        |
| Unstrut-Hainich-Kreis                 | 64           | 33         | - 48,4                    | 5,3                               | 5,0          | 8        | 9        |
| Kyffhäuserkreis                       | 64           | 26         | - 59,4                    | 5,3                               | 4,0          | 8        | 13       |
| Schmalkalden-Meiningen                | 79           | 44         | - 44,3                    | 6,5                               | 6,7          | 3        | 2        |
| Gotha                                 | 72           | 43         | - 40,3                    | 6,0                               | 6,5          | 4        | 3        |
| Sömmerda                              | 37           | 17         | - 54,1                    | 3,1                               | 2,6          | 16       | 18       |
| Hildburghausen                        | 35           | 16         | - 54,3                    | 2,9                               | 2,4          | 18       | 19       |
| Ilm-Kreis                             | 37           | 20         | - 45,9                    | 3,1                               | 3,0          | 16       | 15       |
| Weimarer Land                         | 43           | 20         | - 53,5                    | 3,6                               | 3,0          | 14       | 15       |
| Sonneberg                             | 28           | 14         | - 50,0                    | 2,3                               | 2,1          | 21       | 21       |
| Saalfeld-Rudolstadt                   | 67           | 34         | - 49,3                    | 5,5                               | 5,2          | 6        | 7        |
| Saale-Holzland-Kreis                  | 45           | 28         | - 37,8                    | 3,7                               | 4,3          | 13       | 12       |
| Saale-Orla-Kreis                      | 55           | 41         | - 25,5                    | 4,5                               | 6,2          | 11       | 4        |
| Greiz                                 | 82           | 41         | - 50,0                    | 6,8                               | 6,2          | 2        | 4        |
| Altenburger Land                      | 69           | 31         | - 55,1                    | 5,7                               | 4,7          | 5        | 10       |
| <b>Thüringen</b>                      | <b>1 210</b> | <b>658</b> | <b>- 45,6</b>             | <b>100,0</b>                      | <b>100,0</b> | <b>x</b> | <b>x</b> |

## Beschäftigte im Baugewerbe (Personen)

| Kreisfreie Stadt<br>Landkreis<br>Land | 2000          | 2004          | Veränderung<br>in Prozent | Anteil an Thüringen<br>in Prozent |              | Position |          |
|---------------------------------------|---------------|---------------|---------------------------|-----------------------------------|--------------|----------|----------|
|                                       |               |               |                           | 2000                              | 2004         | 2000     | 2004     |
| Stadt Erfurt                          | 5 360         | 2 904         | - 45,8                    | 11,0                              | 11,4         | 1        | 1        |
| Stadt Gera                            | 2 180         | 673           | - 69,1                    | 4,5                               | 2,6          | 11       | 18       |
| Stadt Jena                            | 1 850         | 1 086         | - 41,3                    | 3,8                               | 4,3          | 15       | 11       |
| Stadt Suhl                            | 1 009         | 578           | - 42,7                    | 2,1                               | 2,3          | 21       | 21       |
| Stadt Weimar                          | 990           | 603           | - 39,1                    | 2,0                               | 2,4          | 22       | 19       |
| Stadt Eisenach                        | 678           | 586           | - 13,6                    | 1,4                               | 2,3          | 23       | 20       |
| Eichsfeld                             | 2 379         | 1 335         | - 43,9                    | 4,9                               | 5,3          | 8        | 5        |
| Nordhausen                            | 1 853         | 1 207         | - 34,9                    | 3,8                               | 4,7          | 14       | 9        |
| Wartburgkreis                         | 2 636         | 1 325         | - 49,7                    | 5,4                               | 5,2          | 5        | 6        |
| Unstrut-Hainich-Kreis                 | 2 559         | 1 231         | - 51,9                    | 5,2                               | 4,8          | 6        | 8        |
| Kyffhäuserkreis                       | 2 098         | 901           | - 57,1                    | 4,3                               | 3,5          | 12       | 14       |
| Schmalkalden-Meiningen                | 2 698         | 1 471         | - 45,5                    | 5,5                               | 5,8          | 4        | 3        |
| Gotha                                 | 2 888         | 1 283         | - 55,6                    | 5,9                               | 5,0          | 3        | 7        |
| Sömmerda                              | 1 528         | 830           | - 45,7                    | 3,1                               | 3,3          | 17       | 16       |
| Hildburghausen                        | 1 179         | 522           | - 55,7                    | 2,4                               | 2,1          | 19       | 23       |
| Ilm-Kreis                             | 1 240         | 785           | - 36,7                    | 2,5                               | 3,1          | 18       | 17       |
| Weimarer Land                         | 1 903         | 852           | - 55,2                    | 3,9                               | 3,4          | 13       | 15       |
| Sonneberg                             | 1 138         | 566           | - 50,3                    | 2,3                               | 2,2          | 20       | 22       |
| Saalfeld-Rudolstadt                   | 2 442         | 1 052         | - 56,9                    | 5,0                               | 4,1          | 7        | 12       |
| Saale-Holzland-Kreis                  | 1 792         | 1 026         | - 42,7                    | 3,7                               | 4,0          | 16       | 13       |
| Saale-Orla-Kreis                      | 2 207         | 1 365         | - 38,2                    | 4,5                               | 5,4          | 10       | 4        |
| Greiz                                 | 3 971         | 2 077         | - 47,7                    | 8,1                               | 8,2          | 2        | 2        |
| Altenburger Land                      | 2 280         | 1 171         | - 48,6                    | 4,7                               | 4,6          | 6        | 10       |
| <b>Thüringen</b>                      | <b>48 856</b> | <b>25 428</b> | <b>- 48,0</b>             | <b>100,0</b>                      | <b>100,0</b> | <b>x</b> | <b>x</b> |

## Tabellen

### Umsatz im Baugewerbe (Mill. Euro)

| Kreisfreie Stadt<br>Landkreis<br>Land | 2000         | 2004         | Veränderung<br>in Prozent | Anteil an Thüringen<br>in Prozent |              | Position |          |
|---------------------------------------|--------------|--------------|---------------------------|-----------------------------------|--------------|----------|----------|
|                                       |              |              |                           | 2000                              | 2004         | 2000     | 2004     |
| Stadt Erfurt                          | 562          | 314          | - 44,2                    | 14,3                              | 12,6         | 1        | 1        |
| Stadt Gera                            | 158          | 89           | - 43,9                    | 4,0                               | 3,6          | 12       | 14       |
| Stadt Jena                            | 193          | 133          | - 31,2                    | 4,9                               | 5,3          | 5        | 4        |
| Stadt Suhl                            | 94           | 67           | - 28,5                    | 2,4                               | 2,7          | 20       | 19       |
| Stadt Weimar                          | 109          | 66           | - 39,3                    | 2,8                               | 2,7          | 19       | 20       |
| Stadt Eisenach                        | 64           | 47           | - 26,1                    | 1,6                               | 1,9          | 23       | 21       |
| Eichsfeld                             | 159          | 112          | - 29,5                    | 4,0                               | 4,5          | 11       | 10       |
| Nordhausen                            | 155          | 113          | - 27,3                    | 3,9                               | 4,5          | 13       | 9        |
| Wartburgkreis                         | 167          | 116          | - 30,6                    | 4,3                               | 4,7          | 8        | 7        |
| Unstrut-Hainich-Kreis                 | 181          | 95           | - 47,6                    | 4,6                               | 3,8          | 7        | 13       |
| Kyffhäuserkreis                       | 138          | 79           | - 42,6                    | 3,5                               | 3,2          | 16       | 18       |
| Schmalkalden-Meiningen                | 231          | 139          | - 39,9                    | 5,9                               | 5,6          | 3        | 3        |
| Gotha                                 | 220          | 116          | - 47,1                    | 5,6                               | 4,7          | 4        | 7        |
| Sömmerda                              | 119          | 86           | - 27,2                    | 3,0                               | 3,5          | 17       | 15       |
| Hildburghausen                        | 90           | 41           | - 54,7                    | 2,3                               | 1,6          | 21       | 23       |
| Ilm-Kreis                             | 112          | 81           | - 27,8                    | 2,9                               | 3,3          | 18       | 16       |
| Weimarer Land                         | 143          | 100          | - 29,9                    | 3,6                               | 4,0          | 14       | 12       |
| Sonneberg                             | 85           | 45           | - 47,3                    | 2,2                               | 1,8          | 22       | 22       |
| Saalfeld-Rudolstadt                   | 182          | 80           | - 55,9                    | 4,6                               | 3,2          | 6        | 17       |
| Saale-Holzland-Kreis                  | 142          | 103          | - 27,8                    | 3,6                               | 4,1          | 15       | 11       |
| Saale-Orla-Kreis                      | 164          | 129          | - 21,4                    | 4,2                               | 5,2          | 10       | 5        |
| Greiz                                 | 300          | 208          | - 30,8                    | 7,6                               | 8,4          | 2        | 2        |
| Altenburger Land                      | 166          | 129          | - 22,4                    | 4,2                               | 5,2          | 9        | 5        |
| <b>Thüringen</b>                      | <b>3 934</b> | <b>2 487</b> | <b>- 36,8</b>             | <b>100,0</b>                      | <b>100,0</b> | <b>x</b> | <b>x</b> |

### Umsatz je Beschäftigten im Baugewerbe (Euro)

| Kreisfreie Stadt<br>Landkreis<br>Land | 2000          | 2004          | Veränderung<br>in Prozent | Anteil an Thüringen<br>in Prozent |          | Position |          |
|---------------------------------------|---------------|---------------|---------------------------|-----------------------------------|----------|----------|----------|
|                                       |               |               |                           | 2000                              | 2004     | 2000     | 2004     |
| Stadt Erfurt                          | 104 909       | 108 074       | 3,0                       | x                                 | x        | 2        | 7        |
| Stadt Gera                            | 72 506        | 131 793       | 81,8                      | x                                 | x        | 19       | 1        |
| Stadt Jena                            | 104 089       | 122 012       | 17,2                      | x                                 | x        | 3        | 2        |
| Stadt Suhl                            | 92 775        | 115 747       | 24,8                      | x                                 | x        | 5        | 4        |
| Stadt Weimar                          | 109 703       | 109 380       | - 0,3                     | x                                 | x        | 1        | 6        |
| Stadt Eisenach                        | 93 847        | 80 205        | - 14,5                    | x                                 | x        | 4        | 19       |
| Eichsfeld                             | 66 744        | 83 799        | 25,6                      | x                                 | x        | 21       | 18       |
| Nordhausen                            | 83 643        | 93 341        | 11,6                      | x                                 | x        | 8        | 14       |
| Wartburgkreis                         | 63 527        | 87 702        | 38,1                      | x                                 | x        | 23       | 17       |
| Unstrut-Hainich-Kreis                 | 70 852        | 77 163        | 8,9                       | x                                 | x        | 20       | 22       |
| Kyffhäuserkreis                       | 65 925        | 88 145        | 33,7                      | x                                 | x        | 22       | 16       |
| Schmalkalden-Meiningen                | 85 502        | 94 196        | 10,2                      | x                                 | x        | 7        | 13       |
| Gotha                                 | 76 259        | 90 739        | 19,0                      | x                                 | x        | 12       | 15       |
| Sömmerda                              | 77 624        | 104 001       | 34,0                      | x                                 | x        | 10       | 8        |
| Hildburghausen                        | 76 735        | 78 511        | 2,3                       | x                                 | x        | 11       | 21       |
| Ilm-Kreis                             | 90 634        | 103 381       | 14,1                      | x                                 | x        | 6        | 9        |
| Weimarer Land                         | 75 032        | 117 472       | 56,6                      | x                                 | x        | 14       | 3        |
| Sonneberg                             | 75 029        | 79 452        | 5,9                       | x                                 | x        | 15       | 20       |
| Saalfeld-Rudolstadt                   | 74 363        | 76 131        | 2,4                       | x                                 | x        | 17       | 23       |
| Saale-Holzland-Kreis                  | 79 282        | 99 977        | 26,1                      | x                                 | x        | 9        | 11       |
| Saale-Orla-Kreis                      | 74 475        | 94 607        | 27,0                      | x                                 | x        | 16       | 12       |
| Greiz                                 | 75 605        | 99 983        | 32,2                      | x                                 | x        | 13       | 10       |
| Altenburger Land                      | 72 634        | 109 740       | 51,1                      | x                                 | x        | 18       | 5        |
| <b>Thüringen</b>                      | <b>80 524</b> | <b>97 787</b> | <b>21,4</b>               | <b>x</b>                          | <b>x</b> | <b>x</b> | <b>x</b> |

## Baugenehmigungen (Anzahl)

| Kreisfreie Stadt<br>Landkreis<br>Land | 2000         | 2004         | Veränderung<br>in Prozent | Anteil an Thüringen<br>in Prozent |              | Position |          |
|---------------------------------------|--------------|--------------|---------------------------|-----------------------------------|--------------|----------|----------|
|                                       |              |              |                           | 2000                              | 2004         | 2000     | 2004     |
| Stadt Erfurt                          | 724          | 462          | - 36,2                    | 8,0                               | 6,9          | 1        | 2        |
| Stadt Gera                            | 337          | 203          | - 39,8                    | 3,7                               | 3,0          | 15       | 16       |
| Stadt Jena                            | 320          | 408          | 27,5                      | 3,5                               | 6,1          | 16       | 5        |
| Stadt Suhl                            | 155          | 70           | - 54,8                    | 1,7                               | 1,0          | 22       | 23       |
| Stadt Weimar                          | 247          | 139          | - 43,7                    | 2,7                               | 2,1          | 18       | 21       |
| Stadt Eisenach                        | 91           | 118          | 29,7                      | 1,0                               | 1,8          | 23       | 22       |
| Eichsfeld                             | 627          | 509          | - 18,8                    | 6,9                               | 7,6          | 3        | 1        |
| Nordhausen                            | 423          | 267          | - 36,9                    | 4,6                               | 4,0          | 9        | 13       |
| Wartburgkreis                         | 659          | 451          | - 31,6                    | 7,2                               | 6,8          | 2        | 3        |
| Unstrut-Hainich-Kreis                 | 502          | 353          | - 29,7                    | 5,5                               | 5,3          | 7        | 9        |
| Kyffhäuserkreis                       | 420          | 203          | - 51,7                    | 4,6                               | 3,0          | 10       | 16       |
| Schmalkalden-Meiningen                | 571          | 440          | - 22,9                    | 6,3                               | 6,6          | 5        | 4        |
| Gotha                                 | 593          | 397          | - 33,1                    | 6,5                               | 6,0          | 4        | 6        |
| Sömmerda                              | 383          | 295          | - 23,0                    | 4,2                               | 4,4          | 12       | 11       |
| Hildburghausen                        | 211          | 178          | - 15,6                    | 2,3                               | 2,7          | 20       | 19       |
| Ilm-Kreis                             | 547          | 364          | - 33,5                    | 6,0                               | 5,5          | 6        | 8        |
| Weimarer Land                         | 367          | 334          | - 9,0                     | 4,0                               | 5,0          | 13       | 10       |
| Sonneberg                             | 197          | 158          | - 19,8                    | 2,2                               | 2,4          | 21       | 20       |
| Saalfeld-Rudolstadt                   | 387          | 289          | - 25,3                    | 4,3                               | 4,3          | 11       | 12       |
| Saale-Holzland-Kreis                  | 338          | 233          | - 31,1                    | 3,7                               | 3,5          | 14       | 14       |
| Saale-Orla-Kreis                      | 238          | 203          | - 14,7                    | 2,6                               | 3,0          | 19       | 16       |
| Greiz                                 | 489          | 368          | - 24,7                    | 5,4                               | 5,5          | 8        | 7        |
| Altenburger Land                      | 274          | 225          | - 17,9                    | 3,0                               | 3,4          | 17       | 15       |
| <b>Thüringen</b>                      | <b>9 100</b> | <b>6 667</b> | <b>- 26,7</b>             | <b>100,0</b>                      | <b>100,0</b> | <b>x</b> | <b>x</b> |

## Gewerbebeanmeldungen (Anzahl)

| Kreisfreie Stadt<br>Landkreis<br>Land | 2000          | 2004          | Veränderung<br>in Prozent | Anteil an Thüringen<br>in Prozent |              | Position |          |
|---------------------------------------|---------------|---------------|---------------------------|-----------------------------------|--------------|----------|----------|
|                                       |               |               |                           | 2000                              | 2004         | 2000     | 2004     |
| Stadt Erfurt                          | 2 273         | 2 756         | 21,2                      | 10,9                              | 10,9         | 1        | 1        |
| Stadt Gera                            | 1 100         | 1 317         | 19,7                      | 5,3                               | 5,2          | 5        | 4        |
| Stadt Jena                            | 922           | 1 112         | 20,6                      | 4,4                               | 4,4          | 10       | 9        |
| Stadt Suhl                            | 441           | 560           | 27,0                      | 2,1                               | 2,2          | 23       | 22       |
| Stadt Weimar                          | 736           | 832           | 13,0                      | 3,5                               | 3,3          | 16       | 18       |
| Stadt Eisenach                        | 599           | 490           | - 18,2                    | 2,9                               | 1,9          | 20       | 23       |
| Eichsfeld                             | 956           | 1 095         | 14,5                      | 4,6                               | 4,3          | 8        | 11       |
| Nordhausen                            | 698           | 955           | 36,8                      | 3,3                               | 3,8          | 17       | 15       |
| Wartburgkreis                         | 1 026         | 1 176         | 14,6                      | 4,9                               | 4,7          | 6        | 8        |
| Unstrut-Hainich-Kreis                 | 897           | 1 104         | 23,1                      | 4,3                               | 4,4          | 11       | 10       |
| Kyffhäuserkreis                       | 672           | 870           | 29,5                      | 3,2                               | 3,4          | 18       | 17       |
| Schmalkalden-Meiningen                | 1 191         | 1 471         | 23,5                      | 5,7                               | 5,8          | 3        | 3        |
| Gotha                                 | 1 296         | 1 482         | 14,4                      | 6,2                               | 5,9          | 2        | 2        |
| Sömmerda                              | 561           | 754           | 34,4                      | 2,7                               | 3,0          | 22       | 20       |
| Hildburghausen                        | 629           | 761           | 21,0                      | 3,0                               | 3,0          | 19       | 19       |
| Ilm-Kreis                             | 1 150         | 1 305         | 13,5                      | 5,5                               | 5,2          | 4        | 6        |
| Weimarer Land                         | 813           | 938           | 15,4                      | 3,9                               | 3,7          | 13       | 16       |
| Sonneberg                             | 573           | 725           | 26,5                      | 2,7                               | 2,9          | 21       | 21       |
| Saalfeld-Rudolstadt                   | 1 003         | 1 208         | 20,4                      | 4,8                               | 4,8          | 7        | 7        |
| Saale-Holzland-Kreis                  | 784           | 1 023         | 30,5                      | 3,8                               | 4,0          | 15       | 13       |
| Saale-Orla-Kreis                      | 788           | 1 030         | 30,7                      | 3,8                               | 4,1          | 14       | 12       |
| Greiz                                 | 955           | 1 306         | 36,8                      | 4,6                               | 5,2          | 9        | 5        |
| Altenburger Land                      | 842           | 1 006         | 19,5                      | 4,0                               | 4,0          | 12       | 14       |
| <b>Thüringen</b>                      | <b>20 905</b> | <b>25 276</b> | <b>20,9</b>               | <b>100,0</b>                      | <b>100,0</b> | <b>x</b> | <b>x</b> |

## Tabellen

### Gewerbeabmeldungen (Anzahl)

| Kreisfreie Stadt<br>Landkreis<br>Land | 2000          | 2004          | Veränderung<br>in Prozent | Anteil an Thüringen<br>in Prozent |              | Position |          |
|---------------------------------------|---------------|---------------|---------------------------|-----------------------------------|--------------|----------|----------|
|                                       |               |               |                           | 2000                              | 2004         | 2000     | 2004     |
| Stadt Erfurt                          | 2 327         | 1 956         | - 15,9                    | 11,6                              | 10,7         | 1        | 1        |
| Stadt Gera                            | 1 043         | 1 035         | - 0,8                     | 5,2                               | 5,6          | 5        | 3        |
| Stadt Jena                            | 962           | 880           | - 8,5                     | 4,8                               | 4,8          | 8        | 9        |
| Stadt Suhl                            | 575           | 381           | - 33,7                    | 2,9                               | 2,1          | 18       | 23       |
| Stadt Weimar                          | 660           | 584           | - 11,5                    | 3,3                               | 3,2          | 17       | 18       |
| Stadt Eisenach                        | 508           | 486           | - 4,3                     | 2,5                               | 2,6          | 23       | 22       |
| Eichsfeld                             | 752           | 769           | 2,3                       | 3,8                               | 4,2          | 13       | 11       |
| Nordhausen                            | 729           | 616           | - 15,5                    | 3,6                               | 3,4          | 15       | 17       |
| Wartburgkreis                         | 973           | 893           | - 8,2                     | 4,9                               | 4,9          | 7        | 8        |
| Unstrut-Hainich-Kreis                 | 846           | 896           | 5,9                       | 4,2                               | 4,9          | 11       | 7        |
| Kyffhäuserkreis                       | 572           | 650           | 13,6                      | 2,9                               | 3,5          | 19       | 15       |
| Schmalkalden-Meiningen                | 1 046         | 1 030         | - 1,5                     | 5,2                               | 5,6          | 4        | 4        |
| Gotha                                 | 1 267         | 1 139         | - 10,1                    | 6,3                               | 6,2          | 2        | 2        |
| Sömmerda                              | 524           | 518           | - 1,1                     | 2,6                               | 2,8          | 22       | 20       |
| Hildburghausen                        | 549           | 508           | - 7,5                     | 2,7                               | 2,8          | 20       | 21       |
| Ilm-Kreis                             | 1 071         | 912           | - 14,8                    | 5,4                               | 5,0          | 3        | 6        |
| Weimarer Land                         | 754           | 634           | - 15,9                    | 3,8                               | 3,5          | 12       | 16       |
| Sonneberg                             | 537           | 580           | 8,0                       | 2,7                               | 3,2          | 21       | 19       |
| Saalfeld-Rudolstadt                   | 1 012         | 926           | - 8,5                     | 5,1                               | 5,0          | 6        | 5        |
| Saale-Holzland-Kreis                  | 739           | 768           | 3,9                       | 3,7                               | 4,2          | 14       | 12       |
| Saale-Orla-Kreis                      | 708           | 718           | 1,4                       | 3,5                               | 3,9          | 16       | 13       |
| Greiz                                 | 938           | 804           | - 14,3                    | 4,7                               | 4,4          | 9        | 10       |
| Altenburger Land                      | 890           | 663           | - 25,5                    | 4,5                               | 3,6          | 10       | 14       |
| <b>Thüringen</b>                      | <b>19 982</b> | <b>18 346</b> | <b>- 8,2</b>              | <b>100,0</b>                      | <b>100,0</b> | <b>x</b> | <b>x</b> |

### Gewerbeabmeldungen je 100 -anmeldungen (Anzahl)

| Kreisfreie Stadt<br>Landkreis<br>Land | 2000      | 2004      | Veränderung<br>in Prozent | Anteil an Thüringen<br>in Prozent |          | Position |          |
|---------------------------------------|-----------|-----------|---------------------------|-----------------------------------|----------|----------|----------|
|                                       |           |           |                           | 2000                              | 2004     | 2000     | 2004     |
| Stadt Erfurt                          | 102       | 71        | - 30,7                    | x                                 | x        | 5        | 11       |
| Stadt Gera                            | 95        | 79        | - 17,1                    | x                                 | x        | 9        | 4        |
| Stadt Jena                            | 104       | 79        | - 24,2                    | x                                 | x        | 3        | 4        |
| Stadt Suhl                            | 130       | 68        | - 47,8                    | x                                 | x        | 1        | 18       |
| Stadt Weimar                          | 90        | 70        | - 21,7                    | x                                 | x        | 17       | 12       |
| Stadt Eisenach                        | 85        | 99        | 17,0                      | x                                 | x        | 21       | 1        |
| Eichsfeld                             | 79        | 70        | - 10,7                    | x                                 | x        | 23       | 12       |
| Nordhausen                            | 104       | 65        | - 38,2                    | x                                 | x        | 3        | 22       |
| Wartburgkreis                         | 95        | 76        | - 19,9                    | x                                 | x        | 9        | 8        |
| Unstrut-Hainich-Kreis                 | 94        | 81        | - 13,9                    | x                                 | x        | 11       | 2        |
| Kyffhäuserkreis                       | 85        | 75        | - 12,2                    | x                                 | x        | 21       | 9        |
| Schmalkalden-Meiningen                | 88        | 70        | - 20,3                    | x                                 | x        | 19       | 12       |
| Gotha                                 | 98        | 77        | - 21,4                    | x                                 | x        | 7        | 6        |
| Sömmerda                              | 93        | 69        | - 26,4                    | x                                 | x        | 14       | 17       |
| Hildburghausen                        | 87        | 67        | - 23,5                    | x                                 | x        | 20       | 20       |
| Ilm-Kreis                             | 93        | 70        | - 25,0                    | x                                 | x        | 14       | 12       |
| Weimarer Land                         | 93        | 68        | - 27,1                    | x                                 | x        | 14       | 18       |
| Sonneberg                             | 94        | 80        | - 14,6                    | x                                 | x        | 11       | 3        |
| Saalfeld-Rudolstadt                   | 101       | 77        | - 24,0                    | x                                 | x        | 6        | 6        |
| Saale-Holzland-Kreis                  | 94        | 75        | - 20,4                    | x                                 | x        | 11       | 9        |
| Saale-Orla-Kreis                      | 90        | 70        | - 22,4                    | x                                 | x        | 17       | 12       |
| Greiz                                 | 98        | 62        | - 37,3                    | x                                 | x        | 7        | 23       |
| Altenburger Land                      | 106       | 66        | - 37,6                    | x                                 | x        | 2        | 21       |
| <b>Thüringen</b>                      | <b>96</b> | <b>73</b> | <b>- 24,1</b>             | <b>x</b>                          | <b>x</b> | <b>x</b> | <b>x</b> |

## Insolvenzen (Anzahl)

| Kreisfreie Stadt<br>Landkreis<br>Land | 2000         | 2004         | Veränderung<br>in Prozent | Anteil an Thüringen<br>in Prozent |              | Position |          |
|---------------------------------------|--------------|--------------|---------------------------|-----------------------------------|--------------|----------|----------|
|                                       |              |              |                           | 2000                              | 2004         | 2000     | 2004     |
| Stadt Erfurt                          | 216          | 342          | 58,3                      | 12,5                              | 10,8         | 1        | 1        |
| Stadt Gera                            | 111          | 142          | 27,9                      | 6,4                               | 4,5          | 3        | 11       |
| Stadt Jena                            | 71           | 105          | 47,9                      | 4,1                               | 3,3          | 10       | 15       |
| Stadt Suhl                            | 40           | 52           | 30,0                      | 2,3                               | 1,6          | 21       | 23       |
| Stadt Weimar                          | 45           | 95           | 111,1                     | 2,6                               | 3,0          | 19       | 17       |
| Stadt Eisenach                        | 31           | 75           | 141,9                     | 1,8                               | 2,4          | 23       | 22       |
| Eichsfeld                             | 43           | 188          | 337,2                     | 2,5                               | 5,9          | 20       | 4        |
| Nordhausen                            | 55           | 161          | 192,7                     | 3,2                               | 5,1          | 15       | 7        |
| Wartburgkreis                         | 87           | 147          | 69,0                      | 5,0                               | 4,6          | 6        | 9        |
| Unstrut-Hainich-Kreis                 | 92           | 191          | 107,6                     | 5,3                               | 6,0          | 5        | 3        |
| Kyffhäuserkreis                       | 65           | 100          | 53,8                      | 3,8                               | 3,1          | 12       | 16       |
| Schmalkalden-Meiningen                | 108          | 182          | 68,5                      | 6,3                               | 5,7          | 4        | 5        |
| Gotha                                 | 130          | 211          | 62,3                      | 7,5                               | 6,6          | 2        | 2        |
| Sömmerda                              | 48           | 88           | 83,3                      | 2,8                               | 2,8          | 18       | 20       |
| Hildburghausen                        | 53           | 79           | 49,1                      | 3,1                               | 2,5          | 17       | 21       |
| Ilm-Kreis                             | 79           | 171          | 116,5                     | 4,6                               | 5,4          | 9        | 6        |
| Weimarer Land                         | 69           | 130          | 88,4                      | 4,0                               | 4,1          | 11       | 12       |
| Sonneberg                             | 38           | 120          | 215,8                     | 2,2                               | 3,8          | 22       | 13       |
| Saalfeld-Rudolstadt                   | 80           | 143          | 78,8                      | 4,6                               | 4,5          | 8        | 10       |
| Saale-Holzland-Kreis                  | 59           | 94           | 59,3                      | 3,4                               | 3,0          | 14       | 19       |
| Saale-Orla-Kreis                      | 55           | 118          | 114,5                     | 3,2                               | 3,7          | 15       | 14       |
| Greiz                                 | 87           | 151          | 73,6                      | 5,0                               | 4,7          | 6        | 8        |
| Altenburger Land                      | 62           | 95           | 53,2                      | 3,6                               | 3,0          | 13       | 17       |
| <b>Thüringen</b>                      | <b>1 724</b> | <b>3 180</b> | <b>84,5</b>               | <b>100,0</b>                      | <b>100,0</b> | <b>x</b> | <b>x</b> |

## Wohnungen, Tourismus und Verkehr

## Wohnungsbestand (Anzahl)

| Kreisfreie Stadt<br>Landkreis<br>Land | 31.12.<br>2000   | 31.12.<br>2004   | Veränderung<br>in Prozent | Anteil an Thüringen<br>in Prozent |              | Position |          |
|---------------------------------------|------------------|------------------|---------------------------|-----------------------------------|--------------|----------|----------|
|                                       |                  |                  |                           | 2000                              | 2004         | 2000     | 2004     |
| Stadt Erfurt                          | 112 731          | 112 437          | - 0,3                     | 9,6                               | 9,6          | 1        | 1        |
| Stadt Gera                            | 65 260           | 64 387           | - 1,3                     | 5,6                               | 5,5          | 3        | 4        |
| Stadt Jena                            | 51 460           | 52 595           | 2,2                       | 4,4                               | 4,5          | 11       | 11       |
| Stadt Suhl                            | 25 842           | 23 799           | - 7,9                     | 2,2                               | 2,0          | 22       | 23       |
| Stadt Weimar                          | 33 080           | 33 848           | 2,3                       | 2,8                               | 2,9          | 19       | 19       |
| Stadt Eisenach                        | 24 082           | 23 942           | - 0,6                     | 2,1                               | 2,0          | 23       | 22       |
| Eichsfeld                             | 45 218           | 45 737           | 1,1                       | 3,9                               | 3,9          | 14       | 14       |
| Nordhausen                            | 45 764           | 45 976           | 0,5                       | 3,9                               | 3,9          | 12       | 12       |
| Wartburgkreis                         | 63 256           | 63 680           | 0,7                       | 5,4                               | 5,4          | 5        | 5        |
| Unstrut-Hainich-Kreis                 | 53 943           | 54 320           | 0,7                       | 4,6                               | 4,6          | 10       | 10       |
| Kyffhäuserkreis                       | 42 822           | 42 634           | - 0,4                     | 3,7                               | 3,6          | 15       | 15       |
| Schmalkalden-Meiningen                | 65 252           | 66 176           | 1,4                       | 5,6                               | 5,6          | 4        | 3        |
| Gotha                                 | 70 725           | 71 239           | 0,7                       | 6,0                               | 6,1          | 2        | 2        |
| Sömmerda                              | 35 732           | 35 966           | 0,7                       | 3,1                               | 3,1          | 18       | 18       |
| Hildburghausen                        | 30 896           | 31 456           | 1,8                       | 2,6                               | 2,7          | 21       | 21       |
| Ilm-Kreis                             | 58 525           | 59 866           | 2,3                       | 5,0                               | 5,1          | 9        | 9        |
| Weimarer Land                         | 40 595           | 41 305           | 1,7                       | 3,5                               | 3,5          | 17       | 17       |
| Sonneberg                             | 32 563           | 32 941           | 1,2                       | 2,8                               | 2,8          | 20       | 20       |
| Saalfeld-Rudolstadt                   | 63 125           | 63 010           | - 0,2                     | 5,4                               | 5,4          | 6        | 6        |
| Saale-Holzland-Kreis                  | 41 639           | 42 555           | 2,2                       | 3,6                               | 3,6          | 16       | 16       |
| Saale-Orla-Kreis                      | 45 369           | 45 893           | 1,2                       | 3,9                               | 3,9          | 13       | 13       |
| Greiz                                 | 61 292           | 61 483           | 0,3                       | 5,2                               | 5,2          | 7        | 7        |
| Altenburger Land                      | 60 940           | 60 733           | - 0,3                     | 5,2                               | 5,2          | 8        | 8        |
| <b>Thüringen</b>                      | <b>1 170 111</b> | <b>1 175 978</b> | <b>0,5</b>                | <b>100,0</b>                      | <b>100,0</b> | <b>x</b> | <b>x</b> |

## Tabellen

### Wohnfläche je Wohnung (m<sup>2</sup>)

| Kreisfreie Stadt<br>Landkreis<br>Land | 31.12.<br>2000 | 31.12.<br>2004 | Veränderung<br>in Prozent | Anteil an Thüringen<br>in Prozent |          | Position |          |
|---------------------------------------|----------------|----------------|---------------------------|-----------------------------------|----------|----------|----------|
|                                       |                |                |                           | 2000                              | 2004     | 2000     | 2004     |
| Stadt Erfurt                          | 65,4           | 66,8           | 2,1                       | x                                 | x        | 21       | 22       |
| Stadt Gera                            | 63,9           | 64,8           | 1,4                       | x                                 | x        | 23       | 23       |
| Stadt Jena                            | 66,1           | 67,4           | 2,0                       | x                                 | x        | 20       | 20       |
| Stadt Suhl                            | 65,2           | 67,1           | 2,9                       | x                                 | x        | 22       | 21       |
| Stadt Weimar                          | 69,7           | 70,5           | 1,1                       | x                                 | x        | 18       | 18       |
| Stadt Eisenach                        | 69,3           | 70,2           | 1,3                       | x                                 | x        | 19       | 19       |
| Eichsfeld                             | 84,9           | 86,5           | 1,9                       | x                                 | x        | 2        | 2        |
| Nordhausen                            | 76,4           | 77,6           | 1,6                       | x                                 | x        | 11       | 11       |
| Wartburgkreis                         | 82,4           | 83,6           | 1,5                       | x                                 | x        | 3        | 3        |
| Unstrut-Hainich-Kreis                 | 80,3           | 81,6           | 1,6                       | x                                 | x        | 8        | 7        |
| Kyffhäuserkreis                       | 81,5           | 82,6           | 1,3                       | x                                 | x        | 4        | 5        |
| Schmalkalden-Meiningen                | 80,4           | 81,1           | 0,9                       | x                                 | x        | 7        | 8        |
| Gotha                                 | 76,3           | 77,3           | 1,3                       | x                                 | x        | 12       | 12       |
| Sömmerda                              | 81,5           | 82,7           | 1,5                       | x                                 | x        | 4        | 4        |
| Hildburghausen                        | 87,7           | 88,1           | 0,5                       | x                                 | x        | 1        | 1        |
| Ilm-Kreis                             | 74,4           | 75,1           | 0,9                       | x                                 | x        | 14       | 14       |
| Weimarer Land                         | 81,1           | 81,9           | 1,0                       | x                                 | x        | 6        | 6        |
| Sonneberg                             | 75,3           | 75,6           | 0,4                       | x                                 | x        | 13       | 13       |
| Saalfeld-Rudolstadt                   | 73,8           | 74,6           | 1,1                       | x                                 | x        | 16       | 16       |
| Saale-Holzland-Kreis                  | 79,9           | 80,7           | 1,0                       | x                                 | x        | 9        | 9        |
| Saale-Orla-Kreis                      | 79,9           | 80,4           | 0,6                       | x                                 | x        | 9        | 10       |
| Greiz                                 | 74,2           | 75,1           | 1,2                       | x                                 | x        | 15       | 14       |
| Altenburger Land                      | 70,1           | 70,6           | 0,7                       | x                                 | x        | 17       | 17       |
| <b>Thüringen</b>                      | <b>75,0</b>    | <b>76,0</b>    | <b>1,3</b>                | <b>x</b>                          | <b>x</b> | <b>x</b> | <b>x</b> |

### Wohnfläche je Einwohner (m<sup>2</sup>)

| Kreisfreie Stadt<br>Landkreis<br>Land | 31.12.<br>2000 | 31.12.<br>2004 | Veränderung<br>in Prozent | Anteil an Thüringen<br>in Prozent |          | Position |          |
|---------------------------------------|----------------|----------------|---------------------------|-----------------------------------|----------|----------|----------|
|                                       |                |                |                           | 2000                              | 2004     | 2000     | 2004     |
| Stadt Erfurt                          | 36,8           | 37,1           | 0,8                       | x                                 | x        | 6        | 18       |
| Stadt Gera                            | 37,0           | 39,7           | 7,3                       | x                                 | x        | 3        | 2        |
| Stadt Jena                            | 34,1           | 34,6           | 1,5                       | x                                 | x        | 22       | 23       |
| Stadt Suhl                            | 35,1           | 36,6           | 4,3                       | x                                 | x        | 20       | 21       |
| Stadt Weimar                          | 36,9           | 37,0           | 0,3                       | x                                 | x        | 5        | 20       |
| Stadt Eisenach                        | 37,6           | 38,3           | 1,9                       | x                                 | x        | 1        | 9        |
| Eichsfeld                             | 33,7           | 35,7           | 5,9                       | x                                 | x        | 23       | 22       |
| Nordhausen                            | 35,5           | 37,7           | 6,2                       | x                                 | x        | 18       | 16       |
| Wartburgkreis                         | 36,0           | 38,1           | 5,8                       | x                                 | x        | 14       | 12       |
| Unstrut-Hainich-Kreis                 | 36,3           | 38,5           | 6,1                       | x                                 | x        | 11       | 8        |
| Kyffhäuserkreis                       | 37,0           | 39,4           | 6,5                       | x                                 | x        | 3        | 3        |
| Schmalkalden-Meiningen                | 36,5           | 38,7           | 6,0                       | x                                 | x        | 10       | 7        |
| Gotha                                 | 36,3           | 38,0           | 4,7                       | x                                 | x        | 11       | 15       |
| Sömmerda                              | 35,9           | 38,2           | 6,4                       | x                                 | x        | 16       | 11       |
| Hildburghausen                        | 36,7           | 38,8           | 5,7                       | x                                 | x        | 8        | 6        |
| Ilm-Kreis                             | 35,7           | 38,1           | 6,7                       | x                                 | x        | 17       | 12       |
| Weimarer Land                         | 36,0           | 38,1           | 5,8                       | x                                 | x        | 14       | 12       |
| Sonneberg                             | 36,1           | 38,3           | 6,1                       | x                                 | x        | 13       | 9        |
| Saalfeld-Rudolstadt                   | 35,1           | 37,1           | 5,7                       | x                                 | x        | 20       | 18       |
| Saale-Holzland-Kreis                  | 35,4           | 37,6           | 6,2                       | x                                 | x        | 19       | 17       |
| Saale-Orla-Kreis                      | 36,8           | 39,0           | 6,0                       | x                                 | x        | 6        | 5        |
| Greiz                                 | 36,7           | 39,1           | 6,5                       | x                                 | x        | 8        | 4        |
| Altenburger Land                      | 37,4           | 39,8           | 6,4                       | x                                 | x        | 2        | 1        |
| <b>Thüringen</b>                      | <b>36,1</b>    | <b>38,0</b>    | <b>5,3</b>                | <b>x</b>                          | <b>x</b> | <b>x</b> | <b>x</b> |



## Angebotene Gästebetten (Anzahl)

| Kreisfreie Stadt<br>Landkreis<br>Land | 2000          | 2004          | Veränderung<br>in Prozent | Anteil an Thüringen<br>in Prozent |              | Position |          |
|---------------------------------------|---------------|---------------|---------------------------|-----------------------------------|--------------|----------|----------|
|                                       |               |               |                           | 2000                              | 2004         | 2000     | 2004     |
| Stadt Erfurt                          | 3 727         | 4 025         | 8,0                       | 5,1                               | 5,9          | 7        | 4        |
| Stadt Gera                            | 1 632         | 1 617         | - 0,9                     | 2,2                               | 2,4          | 22       | 20       |
| Stadt Jena                            | 2 210         | 2 162         | - 2,2                     | 3,0                               | 3,2          | 15       | 13       |
| Stadt Suhl                            | 1 722         | 1 544         | - 10,3                    | 2,4                               | 2,3          | 21       | 21       |
| Stadt Weimar                          | 3 257         | 3 408         | 4,6                       | 4,5                               | 5,0          | 10       | 8        |
| Stadt Eisenach                        | 2 095         | 2 045         | - 2,4                     | 2,9                               | 3,0          | 16       | 16       |
| Eichsfeld                             | 2 322         | 2 111         | - 9,1                     | 3,2                               | 3,1          | 13       | 15       |
| Nordhausen                            | 2 221         | 1 897         | - 14,6                    | 3,1                               | 2,8          | 14       | 17       |
| Wartburgkreis                         | 4 146         | 4 003         | - 3,4                     | 5,7                               | 5,9          | 5        | 5        |
| Unstrut-Hainich-Kreis                 | 1 956         | 1 865         | - 4,7                     | 2,7                               | 2,7          | 18       | 18       |
| Kyffhäuserkreis                       | 2 336         | 2 364         | 1,2                       | 3,2                               | 3,5          | 12       | 11       |
| Schmalkalden-Meiningen                | 7 357         | 6 577         | - 10,6                    | 10,1                              | 9,7          | 2        | 2        |
| Gotha                                 | 7 637         | 6 693         | - 12,4                    | 10,5                              | 9,8          | 1        | 1        |
| Sömmerda                              | 991           | 964           | - 2,7                     | 1,4                               | 1,4          | 23       | 23       |
| Hildburghausen                        | 4 275         | 3 619         | - 15,3                    | 5,9                               | 5,3          | 4        | 7        |
| Ilm-Kreis                             | 3 823         | 3 798         | - 0,7                     | 5,3                               | 5,6          | 6        | 6        |
| Weimarer Land                         | 3 442         | 3 269         | - 5,0                     | 4,7                               | 4,8          | 9        | 9        |
| Sonneberg                             | 1 739         | 1 631         | - 6,2                     | 2,4                               | 2,4          | 20       | 19       |
| Saalfeld-Rudolstadt                   | 6 061         | 5 537         | - 8,6                     | 8,3                               | 8,1          | 3        | 3        |
| Saale-Holzland-Kreis                  | 2 349         | 2 180         | - 7,2                     | 3,2                               | 3,2          | 11       | 12       |
| Saale-Orla-Kreis                      | 3 617         | 3 144         | - 13,1                    | 5,0                               | 4,6          | 8        | 10       |
| Greiz                                 | 2 087         | 2 162         | 3,6                       | 2,9                               | 3,2          | 17       | 13       |
| Altenburger Land                      | 1 808         | 1 335         | - 26,2                    | 2,5                               | 2,0          | 19       | 22       |
| <b>Thüringen</b>                      | <b>72 810</b> | <b>67 950</b> | <b>- 6,7</b>              | <b>100,0</b>                      | <b>100,0</b> | <b>x</b> | <b>x</b> |

## Gästeankünfte (Anzahl)

| Kreisfreie Stadt<br>Landkreis<br>Land | 2000             | 2004             | Veränderung<br>in Prozent | Anteil an Thüringen<br>in Prozent |              | Position |          |
|---------------------------------------|------------------|------------------|---------------------------|-----------------------------------|--------------|----------|----------|
|                                       |                  |                  |                           | 2000                              | 2004         | 2000     | 2004     |
| Stadt Erfurt                          | 296 498          | 305 936          | 3,2                       | 9,9                               | 10,7         | 3        | 1        |
| Stadt Gera                            | 77 870           | 71 816           | - 7,8                     | 2,6                               | 2,5          | 15       | 16       |
| Stadt Jena                            | 149 415          | 143 421          | - 4,0                     | 5,0                               | 5,0          | 7        | 7        |
| Stadt Suhl                            | 83 381           | 74 383           | - 10,8                    | 2,8                               | 2,6          | 13       | 15       |
| Stadt Weimar                          | 249 305          | 248 203          | - 0,4                     | 8,3                               | 8,7          | 4        | 4        |
| Stadt Eisenach                        | 147 068          | 167 113          | 13,6                      | 4,9                               | 5,8          | 8        | 6        |
| Eichsfeld                             | 72 284           | 63 241           | - 12,5                    | 2,4                               | 2,2          | 16       | 20       |
| Nordhausen                            | 65 049           | 65 315           | 0,4                       | 2,2                               | 2,3          | 20       | 19       |
| Wartburgkreis                         | 99 440           | 94 753           | - 4,7                     | 3,3                               | 3,3          | 12       | 12       |
| Unstrut-Hainich-Kreis                 | 65 491           | 70 206           | 7,2                       | 2,2                               | 2,5          | 18       | 17       |
| Kyffhäuserkreis                       | 70 184           | 80 185           | 14,2                      | 2,3                               | 2,8          | 17       | 14       |
| Schmalkalden-Meiningen                | 304 665          | 260 876          | - 14,4                    | 10,2                              | 9,1          | 1        | 3        |
| Gotha                                 | 303 515          | 280 511          | - 7,6                     | 10,1                              | 9,8          | 2        | 2        |
| Sömmerda                              | 44 866           | 34 588           | - 22,9                    | 1,5                               | 1,2          | 23       | 23       |
| Hildburghausen                        | 122 341          | 110 572          | - 9,6                     | 4,1                               | 3,9          | 9        | 10       |
| Ilm-Kreis                             | 155 287          | 139 168          | - 10,4                    | 5,2                               | 4,9          | 6        | 8        |
| Weimarer Land                         | 111 022          | 112 540          | 1,4                       | 3,7                               | 3,9          | 11       | 9        |
| Sonneberg                             | 61 774           | 51 832           | - 16,1                    | 2,1                               | 1,8          | 21       | 22       |
| Saalfeld-Rudolstadt                   | 192 600          | 175 788          | - 8,7                     | 6,4                               | 6,1          | 5        | 5        |
| Saale-Holzland-Kreis                  | 81 327           | 80 239           | - 1,3                     | 2,7                               | 2,8          | 14       | 13       |
| Saale-Orla-Kreis                      | 115 097          | 109 128          | - 5,2                     | 3,8                               | 3,8          | 10       | 11       |
| Greiz                                 | 65 475           | 69 256           | 5,8                       | 2,2                               | 2,4          | 19       | 18       |
| Altenburger Land                      | 57 712           | 55 239           | - 4,3                     | 1,9                               | 1,9          | 22       | 21       |
| <b>Thüringen</b>                      | <b>2 991 666</b> | <b>2 864 309</b> | <b>- 4,3</b>              | <b>100,0</b>                      | <b>100,0</b> | <b>x</b> | <b>x</b> |

## Tabellen

### Durchschnittliche Aufenthaltsdauer der Gäste (Tage)

| Kreisfreie Stadt<br>Landkreis<br>Land | 2000       | 2004       | Veränderung<br>in Prozent | Anteil an Thüringen<br>in Prozent |          | Position |          |
|---------------------------------------|------------|------------|---------------------------|-----------------------------------|----------|----------|----------|
|                                       |            |            |                           | 2000                              | 2004     | 2000     | 2004     |
| Stadt Erfurt                          | 1,8        | 1,8        | 0,0                       | x                                 | x        | 21       | 22       |
| Stadt Gera                            | 2,0        | 1,9        | - 5,0                     | x                                 | x        | 19       | 20       |
| Stadt Jena                            | 1,9        | 2,2        | 15,8                      | x                                 | x        | 20       | 17       |
| Stadt Suhl                            | 3,1        | 3,1        | 0,0                       | x                                 | x        | 10       | 10       |
| Stadt Weimar                          | 1,8        | 1,9        | 5,6                       | x                                 | x        | 21       | 20       |
| Stadt Eisenach                        | 1,8        | 1,7        | - 5,6                     | x                                 | x        | 21       | 23       |
| Eichsfeld                             | 3,6        | 3,6        | 0,0                       | x                                 | x        | 6        | 4        |
| Nordhausen                            | 3,0        | 2,6        | - 13,3                    | x                                 | x        | 12       | 13       |
| Wartburgkreis                         | 7,2        | 6,8        | - 5,6                     | x                                 | x        | 1        | 1        |
| Unstrut-Hainich-Kreis                 | 4,0        | 3,5        | - 12,5                    | x                                 | x        | 5        | 6        |
| Kyffhäuserkreis                       | 3,1        | 3,4        | 9,7                       | x                                 | x        | 10       | 7        |
| Schmalkalden-Meiningen                | 2,9        | 2,8        | - 3,4                     | x                                 | x        | 13       | 12       |
| Gotha                                 | 3,2        | 3,2        | 0,0                       | x                                 | x        | 9        | 8        |
| Sömmerda                              | 2,4        | 2,2        | - 8,3                     | x                                 | x        | 17       | 17       |
| Hildburghausen                        | 5,1        | 4,6        | - 9,8                     | x                                 | x        | 2        | 2        |
| Ilm-Kreis                             | 2,5        | 2,6        | 4,0                       | x                                 | x        | 16       | 13       |
| Weimarer Land                         | 4,2        | 3,6        | - 14,3                    | x                                 | x        | 4        | 4        |
| Sonneberg                             | 2,6        | 2,6        | 0,0                       | x                                 | x        | 15       | 13       |
| Saalfeld-Rudolstadt                   | 3,4        | 3,0        | - 11,8                    | x                                 | x        | 8        | 11       |
| Saale-Holzland-Kreis                  | 4,3        | 4,3        | 0,0                       | x                                 | x        | 3        | 3        |
| Saale-Orla-Kreis                      | 3,5        | 3,2        | - 8,6                     | x                                 | x        | 7        | 8        |
| Greiz                                 | 2,3        | 2,1        | - 8,7                     | x                                 | x        | 18       | 19       |
| Altenburger Land                      | 2,8        | 2,3        | - 17,9                    | x                                 | x        | 14       | 16       |
| <b>Thüringen</b>                      | <b>3,0</b> | <b>2,8</b> | <b>- 6,7</b>              | <b>x</b>                          | <b>x</b> | <b>x</b> | <b>x</b> |

### Verkehrsunfälle (Anzahl)

| Kreisfreie Stadt<br>Landkreis<br>Land | 2000          | 2004          | Veränderung<br>in Prozent | Anteil an Thüringen<br>in Prozent |              | Position |          |
|---------------------------------------|---------------|---------------|---------------------------|-----------------------------------|--------------|----------|----------|
|                                       |               |               |                           | 2000                              | 2004         | 2000     | 2004     |
| Stadt Erfurt                          | 6 407         | 5 256         | - 18,0                    | 8,8                               | 8,7          | 1        | 1        |
| Stadt Gera                            | 3 245         | 2 985         | - 8,0                     | 4,5                               | 4,9          | 11       | 8        |
| Stadt Jena                            | 3 439         | 2 673         | - 22,3                    | 4,7                               | 4,4          | 10       | 12       |
| Stadt Suhl                            | 1 349         | 1 197         | - 11,3                    | 1,9                               | 2,0          | 23       | 23       |
| Stadt Weimar                          | 1 973         | 1 704         | - 13,6                    | 2,7                               | 2,8          | 21       | 20       |
| Stadt Eisenach                        | 2 270         | 1 833         | - 19,3                    | 3,1                               | 3,0          | 18       | 18       |
| Eichsfeld                             | 2 975         | 2 567         | - 13,7                    | 4,1                               | 4,2          | 14       | 14       |
| Nordhausen                            | 3 027         | 2 586         | - 14,6                    | 4,2                               | 4,3          | 13       | 13       |
| Wartburgkreis                         | 3 567         | 3 040         | - 14,8                    | 4,9                               | 5,0          | 7        | 6        |
| Unstrut-Hainich-Kreis                 | 3 465         | 2 782         | - 19,7                    | 4,8                               | 4,6          | 9        | 9        |
| Kyffhäuserkreis                       | 2 839         | 2 118         | - 25,4                    | 3,9                               | 3,5          | 16       | 17       |
| Schmalkalden-Meiningen                | 3 604         | 2 780         | - 22,9                    | 5,0                               | 4,6          | 6        | 10       |
| Gotha                                 | 4 569         | 3 344         | - 26,8                    | 6,3                               | 5,5          | 2        | 4        |
| Sömmerda                              | 2 005         | 1 525         | - 23,9                    | 2,8                               | 2,5          | 20       | 22       |
| Hildburghausen                        | 1 963         | 1 692         | - 13,8                    | 2,7                               | 2,8          | 22       | 21       |
| Ilm-Kreis                             | 3 538         | 3 015         | - 14,8                    | 4,9                               | 5,0          | 8        | 7        |
| Weimarer Land                         | 2 879         | 2 400         | - 16,6                    | 4,0                               | 4,0          | 15       | 15       |
| Sonneberg                             | 2 067         | 1 803         | - 12,8                    | 2,9                               | 3,0          | 19       | 19       |
| Saalfeld-Rudolstadt                   | 4 006         | 3 149         | - 21,4                    | 5,5                               | 5,2          | 3        | 5        |
| Saale-Holzland-Kreis                  | 3 724         | 3 521         | - 5,5                     | 5,1                               | 5,8          | 5        | 3        |
| Saale-Orla-Kreis                      | 3 820         | 3 549         | - 7,1                     | 5,3                               | 5,9          | 4        | 2        |
| Greiz                                 | 3 098         | 2 700         | - 12,8                    | 4,3                               | 4,5          | 12       | 11       |
| Altenburger Land                      | 2 599         | 2 295         | - 11,7                    | 3,6                               | 3,8          | 17       | 16       |
| <b>Thüringen</b>                      | <b>72 428</b> | <b>60 514</b> | <b>- 16,4</b>             | <b>100,0</b>                      | <b>100,0</b> | <b>x</b> | <b>x</b> |

## Bei Verkehrsunfällen Getötete (Anzahl)

| Kreisfreie Stadt<br>Landkreis<br>Land | 2000       | 2004       | Veränderung<br>in Prozent | Anteil an Thüringen<br>in Prozent |              | Position |          |
|---------------------------------------|------------|------------|---------------------------|-----------------------------------|--------------|----------|----------|
|                                       |            |            |                           | 2000                              | 2004         | 2000     | 2004     |
| Stadt Erfurt                          | 10         | 8          | - 20,0                    | 3,1                               | 3,5          | 16       | 14       |
| Stadt Gera                            | 6          | 4          | - 33,3                    | 1,9                               | 1,8          | 19       | 20       |
| Stadt Jena                            | 5          | 2          | - 60,0                    | 1,5                               | 0,9          | 21       | 22       |
| Stadt Suhl                            | 2          | 1          | - 50,0                    | 0,6                               | 0,4          | 23       | 23       |
| Stadt Weimar                          | 4          | 3          | - 25,0                    | 1,2                               | 1,3          | 22       | 21       |
| Stadt Eisenach                        | 6          | 5          | - 16,7                    | 1,9                               | 2,2          | 19       | 19       |
| Eichsfeld                             | 13         | 15         | 15,4                      | 4,0                               | 6,6          | 14       | 5        |
| Nordhausen                            | 7          | 6          | - 14,3                    | 2,2                               | 2,6          | 18       | 16       |
| Wartburgkreis                         | 30         | 15         | - 50,0                    | 9,3                               | 6,6          | 1        | 5        |
| Unstrut-Hainich-Kreis                 | 15         | 8          | - 46,7                    | 4,6                               | 3,5          | 11       | 14       |
| Kyffhäuserkreis                       | 16         | 11         | - 31,3                    | 4,9                               | 4,8          | 9        | 10       |
| Schmalkalden-Meiningen                | 10         | 17         | 70,0                      | 3,1                               | 7,5          | 16       | 3        |
| Gotha                                 | 27         | 16         | - 40,7                    | 8,3                               | 7,0          | 2        | 4        |
| Sömmerda                              | 17         | 10         | - 41,2                    | 5,2                               | 4,4          | 8        | 11       |
| Hildburghausen                        | 14         | 13         | - 7,1                     | 4,3                               | 5,7          | 12       | 7        |
| Ilm-Kreis                             | 20         | 9          | - 55,0                    | 6,2                               | 3,9          | 4        | 13       |
| Weimarer Land                         | 16         | 13         | - 18,8                    | 4,9                               | 5,7          | 9        | 7        |
| Sonneberg                             | 13         | 10         | - 23,1                    | 4,0                               | 4,4          | 14       | 11       |
| Saalfeld-Rudolstadt                   | 19         | 12         | - 36,8                    | 5,9                               | 5,3          | 5        | 9        |
| Saale-Holzland-Kreis                  | 23         | 19         | - 17,4                    | 7,1                               | 8,3          | 3        | 1        |
| Saale-Orla-Kreis                      | 19         | 19         | 0,0                       | 5,9                               | 8,3          | 5        | 1        |
| Greiz                                 | 18         | 6          | - 66,7                    | 5,6                               | 2,6          | 7        | 16       |
| Altenburger Land                      | 14         | 6          | - 57,1                    | 4,3                               | 2,6          | 12       | 16       |
| <b>Thüringen</b>                      | <b>324</b> | <b>228</b> | <b>- 29,6</b>             | <b>100,0</b>                      | <b>100,0</b> | <b>x</b> | <b>x</b> |

## Getötete je 1000 Verkehrsunfälle (Anzahl)

| Kreisfreie Stadt<br>Landkreis<br>Land | 2000       | 2004       | Veränderung<br>in Prozent | Anteil an Thüringen<br>in Prozent |          | Position |          |
|---------------------------------------|------------|------------|---------------------------|-----------------------------------|----------|----------|----------|
|                                       |            |            |                           | 2000                              | 2004     | 2000     | 2004     |
| Stadt Erfurt                          | 1,6        | 1,5        | - 2,5                     | x                                 | x        | 21       | 20       |
| Stadt Gera                            | 1,8        | 1,3        | - 27,5                    | x                                 | x        | 20       | 21       |
| Stadt Jena                            | 1,5        | 0,7        | - 48,5                    | x                                 | x        | 22       | 23       |
| Stadt Suhl                            | 1,5        | 0,8        | - 43,7                    | x                                 | x        | 22       | 22       |
| Stadt Weimar                          | 2,0        | 1,8        | - 13,2                    | x                                 | x        | 19       | 19       |
| Stadt Eisenach                        | 2,6        | 2,7        | 3,2                       | x                                 | x        | 17       | 15       |
| Eichsfeld                             | 4,4        | 5,8        | 33,7                      | x                                 | x        | 14       | 4        |
| Nordhausen                            | 2,3        | 2,3        | 0,3                       | x                                 | x        | 18       | 17       |
| Wartburgkreis                         | 8,4        | 4,9        | - 41,3                    | x                                 | x        | 2        | 10       |
| Unstrut-Hainich-Kreis                 | 4,3        | 2,9        | - 33,6                    | x                                 | x        | 15       | 14       |
| Kyffhäuserkreis                       | 5,6        | 5,2        | - 7,8                     | x                                 | x        | 9        | 9        |
| Schmalkalden-Meiningen                | 2,8        | 6,1        | 120,4                     | x                                 | x        | 16       | 3        |
| Gotha                                 | 5,9        | 4,8        | - 19,0                    | x                                 | x        | 6        | 11       |
| Sömmerda                              | 8,5        | 6,6        | - 22,7                    | x                                 | x        | 1        | 2        |
| Hildburghausen                        | 7,1        | 7,7        | 7,7                       | x                                 | x        | 3        | 1        |
| Ilm-Kreis                             | 5,7        | 3,0        | - 47,2                    | x                                 | x        | 8        | 13       |
| Weimarer Land                         | 5,6        | 5,4        | - 2,5                     | x                                 | x        | 9        | 6        |
| Sonneberg                             | 6,3        | 5,5        | - 11,8                    | x                                 | x        | 4        | 5        |
| Saalfeld-Rudolstadt                   | 4,7        | 3,8        | - 19,7                    | x                                 | x        | 13       | 12       |
| Saale-Holzland-Kreis                  | 6,2        | 5,4        | - 12,6                    | x                                 | x        | 5        | 6        |
| Saale-Orla-Kreis                      | 5,0        | 5,4        | 7,6                       | x                                 | x        | 12       | 6        |
| Greiz                                 | 5,8        | 2,2        | - 61,8                    | x                                 | x        | 7        | 18       |
| Altenburger Land                      | 5,4        | 2,6        | - 51,5                    | x                                 | x        | 11       | 16       |
| <b>Thüringen</b>                      | <b>4,5</b> | <b>3,8</b> | <b>- 15,6</b>             | <b>x</b>                          | <b>x</b> | <b>x</b> | <b>x</b> |

## Tabellen

### Bildung und Gesundheitswesen

#### Schüler in allgemein bildenden Schulen (Anzahl)

| Kreisfreie Stadt<br>Landkreis<br>Land | 2000           | 2004           | Veränderung<br>in Prozent | Anteil an Thüringen<br>in Prozent |              | Position |          |
|---------------------------------------|----------------|----------------|---------------------------|-----------------------------------|--------------|----------|----------|
|                                       |                |                |                           | 2000                              | 2004         | 2000     | 2004     |
| Stadt Erfurt                          | 23 212         | 18 115         | - 22,0                    | 8,3                               | 8,7          | 1        | 1        |
| Stadt Gera                            | 12 471         | 8 411          | - 32,6                    | 4,4                               | 4,0          | 10       | 14       |
| Stadt Jena                            | 11 363         | 8 768          | - 22,8                    | 4,0                               | 4,2          | 14       | 11       |
| Stadt Suhl                            | 5 404          | 3 515          | - 35,0                    | 1,9                               | 1,7          | 23       | 23       |
| Stadt Weimar                          | 7 607          | 6 281          | - 17,4                    | 2,7                               | 3,0          | 21       | 20       |
| Stadt Eisenach                        | 5 675          | 4 441          | - 21,7                    | 2,0                               | 2,1          | 22       | 22       |
| Eichsfeld                             | 15 160         | 11 451         | - 24,5                    | 5,4                               | 5,5          | 6        | 6        |
| Nordhausen                            | 11 447         | 8 569          | - 25,1                    | 4,1                               | 4,1          | 13       | 13       |
| Wartburgkreis                         | 15 866         | 11 794         | - 25,7                    | 5,6                               | 5,7          | 4        | 4        |
| Unstrut-Hainich-Kreis                 | 15 263         | 11 502         | - 24,6                    | 5,4                               | 5,5          | 5        | 5        |
| Kyffhäuserkreis                       | 11 007         | 7 891          | - 28,3                    | 3,9                               | 3,8          | 15       | 15       |
| Schmalkalden-Meiningen                | 16 399         | 12 029         | - 26,6                    | 5,8                               | 5,8          | 3        | 3        |
| Gotha                                 | 17 110         | 13 113         | - 23,4                    | 6,1                               | 6,3          | 2        | 2        |
| Sömmerda                              | 9 653          | 7 161          | - 25,8                    | 3,4                               | 3,4          | 18       | 18       |
| Hildburghausen                        | 8 829          | 6 330          | - 28,3                    | 3,1                               | 3,0          | 19       | 19       |
| Ilm-Kreis                             | 13 745         | 10 197         | - 25,8                    | 4,9                               | 4,9          | 8        | 7        |
| Weimarer Land                         | 10 399         | 7 697          | - 26,0                    | 3,7                               | 3,7          | 17       | 17       |
| Sonneberg                             | 7 675          | 5 474          | - 28,7                    | 2,7                               | 2,6          | 20       | 21       |
| Saalfeld-Rudolstadt                   | 14 306         | 10 165         | - 28,9                    | 5,1                               | 4,9          | 7        | 8        |
| Saale-Holzland-Kreis                  | 10 929         | 7 891          | - 27,8                    | 3,9                               | 3,8          | 16       | 15       |
| Saale-Orla-Kreis                      | 11 810         | 8 597          | - 27,2                    | 4,2                               | 4,1          | 12       | 12       |
| Greiz                                 | 13 620         | 9 823          | - 27,9                    | 4,8                               | 4,7          | 9        | 9        |
| Altenburger Land                      | 12 165         | 8 887          | - 26,9                    | 4,3                               | 4,3          | 11       | 10       |
| <b>Thüringen</b>                      | <b>281 115</b> | <b>208 102</b> | <b>- 26,0</b>             | <b>100,0</b>                      | <b>100,0</b> | <b>x</b> | <b>x</b> |

#### Klassen in allgemein bildenden Schulen (Anzahl)

| Kreisfreie Stadt<br>Landkreis<br>Land | 2000          | 2004          | Veränderung<br>in Prozent | Anteil an Thüringen<br>in Prozent |              | Position |          |
|---------------------------------------|---------------|---------------|---------------------------|-----------------------------------|--------------|----------|----------|
|                                       |               |               |                           | 2000                              | 2004         | 2000     | 2004     |
| Stadt Erfurt                          | 1 173         | 975           | - 16,9                    | 8,1                               | 8,6          | 1        | 1        |
| Stadt Gera                            | 646           | 448           | - 30,7                    | 4,5                               | 4,0          | 10       | 14       |
| Stadt Jena                            | 590           | 496           | - 15,9                    | 4,1                               | 4,4          | 14       | 10       |
| Stadt Suhl                            | 278           | 187           | - 32,7                    | 1,9                               | 1,7          | 23       | 23       |
| Stadt Weimar                          | 417           | 348           | - 16,5                    | 2,9                               | 3,1          | 20       | 20       |
| Stadt Eisenach                        | 296           | 251           | - 15,2                    | 2,1                               | 2,2          | 22       | 22       |
| Eichsfeld                             | 766           | 612           | - 20,1                    | 5,3                               | 5,4          | 6        | 6        |
| Nordhausen                            | 593           | 477           | - 19,6                    | 4,1                               | 4,2          | 13       | 12       |
| Wartburgkreis                         | 808           | 623           | - 22,9                    | 5,6                               | 5,5          | 4        | 4        |
| Unstrut-Hainich-Kreis                 | 784           | 621           | - 20,8                    | 5,4                               | 5,5          | 5        | 5        |
| Kyffhäuserkreis                       | 556           | 411           | - 26,1                    | 3,9                               | 3,6          | 16       | 16       |
| Schmalkalden-Meiningen                | 841           | 645           | - 23,3                    | 5,8                               | 5,7          | 3        | 3        |
| Gotha                                 | 887           | 705           | - 20,5                    | 6,1                               | 6,2          | 2        | 2        |
| Sömmerda                              | 502           | 398           | - 20,7                    | 3,5                               | 3,5          | 18       | 18       |
| Hildburghausen                        | 454           | 349           | - 23,1                    | 3,1                               | 3,1          | 19       | 19       |
| Ilm-Kreis                             | 686           | 547           | - 20,3                    | 4,8                               | 4,8          | 9        | 8        |
| Weimarer Land                         | 523           | 405           | - 22,6                    | 3,6                               | 3,6          | 17       | 17       |
| Sonneberg                             | 397           | 299           | - 24,7                    | 2,8                               | 2,6          | 21       | 21       |
| Saalfeld-Rudolstadt                   | 723           | 559           | - 22,7                    | 5,0                               | 5,0          | 7        | 7        |
| Saale-Holzland-Kreis                  | 559           | 429           | - 23,3                    | 3,9                               | 3,8          | 15       | 15       |
| Saale-Orla-Kreis                      | 615           | 475           | - 22,8                    | 4,3                               | 4,2          | 12       | 13       |
| Greiz                                 | 713           | 540           | - 24,3                    | 4,9                               | 4,8          | 8        | 9        |
| Altenburger Land                      | 628           | 484           | - 22,9                    | 4,4                               | 4,3          | 11       | 11       |
| <b>Thüringen</b>                      | <b>14 435</b> | <b>11 284</b> | <b>- 21,8</b>             | <b>100,0</b>                      | <b>100,0</b> | <b>x</b> | <b>x</b> |

## Allgemein bildende Schulen (Anzahl)

| Kreisfreie Stadt<br>Landkreis<br>Land | 2000         | 2004       | Veränderung<br>in Prozent | Anteil an Thüringen<br>in Prozent |              | Position |          |
|---------------------------------------|--------------|------------|---------------------------|-----------------------------------|--------------|----------|----------|
|                                       |              |            |                           | 2000                              | 2004         | 2000     | 2004     |
| Stadt Erfurt                          | 78           | 69         | - 11,5                    | 7,1                               | 7,1          | 1        | 1        |
| Stadt Gera                            | 39           | 32         | - 17,9                    | 3,6                               | 3,3          | 18       | 18       |
| Stadt Jena                            | 34           | 31         | - 8,8                     | 3,1                               | 3,2          | 20       | 19       |
| Stadt Suhl                            | 19           | 11         | - 42,1                    | 1,7                               | 1,1          | 22       | 23       |
| Stadt Weimar                          | 28           | 25         | - 10,7                    | 2,6                               | 2,6          | 21       | 21       |
| Stadt Eisenach                        | 18           | 18         | 0,0                       | 1,6                               | 1,9          | 23       | 22       |
| Eichsfeld                             | 64           | 56         | - 12,5                    | 5,9                               | 5,8          | 3        | 4        |
| Nordhausen                            | 45           | 38         | - 15,6                    | 4,1                               | 3,9          | 12       | 13       |
| Wartburgkreis                         | 67           | 67         | 0,0                       | 6,1                               | 6,9          | 2        | 2        |
| Unstrut-Hainich-Kreis                 | 59           | 56         | - 5,1                     | 5,4                               | 5,8          | 7        | 4        |
| Kyffhäuserkreis                       | 41           | 33         | - 19,5                    | 3,8                               | 3,4          | 15       | 16       |
| Schmalkalden-Meiningen                | 64           | 56         | - 12,5                    | 5,9                               | 5,8          | 3        | 4        |
| Gotha                                 | 62           | 59         | - 4,8                     | 5,7                               | 6,1          | 6        | 3        |
| Sömmerda                              | 40           | 33         | - 17,5                    | 3,7                               | 3,4          | 16       | 16       |
| Hildburghausen                        | 40           | 37         | - 7,5                     | 3,7                               | 3,8          | 16       | 14       |
| Ilm-Kreis                             | 50           | 46         | - 8,0                     | 4,6                               | 4,8          | 10       | 9        |
| Weimarer Land                         | 42           | 37         | - 11,9                    | 3,8                               | 3,8          | 14       | 14       |
| Sonneberg                             | 35           | 28         | - 20,0                    | 3,2                               | 2,9          | 19       | 20       |
| Saalfeld-Rudolstadt                   | 55           | 49         | - 10,9                    | 5,0                               | 5,1          | 8        | 8        |
| Saale-Holzland-Kreis                  | 45           | 42         | - 6,7                     | 4,1                               | 4,3          | 12       | 12       |
| Saale-Orla-Kreis                      | 50           | 46         | - 8,0                     | 4,6                               | 4,8          | 10       | 9        |
| Greiz                                 | 64           | 54         | - 15,6                    | 5,9                               | 5,6          | 3        | 7        |
| Altenburger Land                      | 52           | 43         | - 17,3                    | 4,8                               | 4,5          | 9        | 11       |
| <b>Thüringen</b>                      | <b>1 091</b> | <b>966</b> | <b>- 11,5</b>             | <b>100,0</b>                      | <b>100,0</b> | <b>x</b> | <b>x</b> |

## Schüler je Klasse in allgemein bildenden Schulen (Anzahl)

| Kreisfreie Stadt<br>Landkreis<br>Land | 2000        | 2004        | Veränderung<br>in Prozent | Anteil an Thüringen<br>in Prozent |          | Position |          |
|---------------------------------------|-------------|-------------|---------------------------|-----------------------------------|----------|----------|----------|
|                                       |             |             |                           | 2000                              | 2004     | 2000     | 2004     |
| Stadt Erfurt                          | 19,8        | 18,6        | - 6,0                     | x                                 | x        | 3        | 7        |
| Stadt Gera                            | 19,3        | 18,8        | - 2,6                     | x                                 | x        | 14       | 4        |
| Stadt Jena                            | 19,3        | 17,7        | - 8,1                     | x                                 | x        | 14       | 22       |
| Stadt Suhl                            | 19,4        | 18,8        | - 3,3                     | x                                 | x        | 11       | 4        |
| Stadt Weimar                          | 18,2        | 18,0        | - 1,3                     | x                                 | x        | 23       | 19       |
| Stadt Eisenach                        | 19,2        | 17,7        | - 7,7                     | x                                 | x        | 19       | 22       |
| Eichsfeld                             | 19,8        | 18,7        | - 5,5                     | x                                 | x        | 3        | 6        |
| Nordhausen                            | 19,3        | 18,0        | - 6,8                     | x                                 | x        | 14       | 19       |
| Wartburgkreis                         | 19,6        | 18,9        | - 3,7                     | x                                 | x        | 7        | 3        |
| Unstrut-Hainich-Kreis                 | 19,5        | 18,5        | - 5,0                     | x                                 | x        | 9        | 11       |
| Kyffhäuserkreis                       | 19,8        | 19,2        | - 3,0                     | x                                 | x        | 3        | 1        |
| Schmalkalden-Meiningen                | 19,5        | 18,6        | - 4,6                     | x                                 | x        | 9        | 7        |
| Gotha                                 | 19,3        | 18,6        | - 3,6                     | x                                 | x        | 14       | 7        |
| Sömmerda                              | 19,2        | 18,0        | - 6,4                     | x                                 | x        | 19       | 19       |
| Hildburghausen                        | 19,4        | 18,1        | - 6,9                     | x                                 | x        | 11       | 17       |
| Ilm-Kreis                             | 20,0        | 18,6        | - 7,2                     | x                                 | x        | 1        | 7        |
| Weimarer Land                         | 19,9        | 19,0        | - 4,4                     | x                                 | x        | 2        | 2        |
| Sonneberg                             | 19,3        | 18,3        | - 5,3                     | x                                 | x        | 14       | 14       |
| Saalfeld-Rudolstadt                   | 19,8        | 18,2        | - 8,0                     | x                                 | x        | 3        | 15       |
| Saale-Holzland-Kreis                  | 19,6        | 18,4        | - 5,9                     | x                                 | x        | 7        | 12       |
| Saale-Orla-Kreis                      | 19,2        | 18,1        | - 5,7                     | x                                 | x        | 19       | 17       |
| Greiz                                 | 19,1        | 18,2        | - 4,7                     | x                                 | x        | 22       | 15       |
| Altenburger Land                      | 19,4        | 18,4        | - 5,0                     | x                                 | x        | 11       | 12       |
| <b>Thüringen</b>                      | <b>19,5</b> | <b>18,4</b> | <b>- 5,6</b>              | <b>x</b>                          | <b>x</b> | <b>x</b> | <b>x</b> |

## Tabellen

### Ärzte (Anzahl)

| Kreisfreie Stadt<br>Landkreis<br>Land | 31.12.<br>2000 | 31.12.<br>2004 | Verände-<br>rung<br>in Prozent | Anteil an Thüringen<br>in Prozent |              | Position |          |
|---------------------------------------|----------------|----------------|--------------------------------|-----------------------------------|--------------|----------|----------|
|                                       |                |                |                                | 2000                              | 2004         | 2000     | 2004     |
| Stadt Erfurt                          | 915            | 928            | 1,4                            | 11,9                              | 11,9         | 2        | 2        |
| Stadt Gera                            | 476            | 492            | 3,4                            | 6,2                               | 6,3          | 3        | 3        |
| Stadt Jena                            | 980            | 967            | - 1,3                          | 12,7                              | 12,4         | 1        | 1        |
| Stadt Suhl                            | 296            | 291            | - 1,7                          | 3,8                               | 3,7          | 11       | 12       |
| Stadt Weimar                          | 271            | 297            | 9,6                            | 3,5                               | 3,8          | 12       | 11       |
| Stadt Eisenach                        | 192            | 181            | - 5,7                          | 2,5                               | 2,3          | 21       | 20       |
| Eichsfeld                             | 237            | 242            | 2,1                            | 3,1                               | 3,1          | 17       | 16       |
| Nordhausen                            | 332            | 356            | 7,2                            | 4,3                               | 4,6          | 8        | 6        |
| Wartburgkreis                         | 325            | 322            | - 0,9                          | 4,2                               | 4,1          | 10       | 10       |
| Unstrut-Hainich-Kreis                 | 345            | 355            | 2,9                            | 4,5                               | 4,6          | 7        | 7        |
| Kyffhäuserkreis                       | 207            | 207            | 0,0                            | 2,7                               | 2,7          | 18       | 18       |
| Schmalkalden-Meiningen                | 365            | 389            | 6,6                            | 4,7                               | 5,0          | 5        | 5        |
| Gotha                                 | 330            | 341            | 3,3                            | 4,3                               | 4,4          | 9        | 9        |
| Sömmerda                              | 125            | 130            | 4,0                            | 1,6                               | 1,7          | 23       | 23       |
| Hildburghausen                        | 195            | 200            | 2,6                            | 2,5                               | 2,6          | 19       | 19       |
| Ilm-Kreis                             | 260            | 270            | 3,8                            | 3,4                               | 3,5          | 14       | 13       |
| Weimarer Land                         | 376            | 406            | 8,0                            | 4,9                               | 5,2          | 4        | 4        |
| Sonneberg                             | 159            | 166            | 4,4                            | 2,1                               | 2,1          | 22       | 22       |
| Saalfeld-Rudolstadt                   | 364            | 355            | - 2,5                          | 4,7                               | 4,6          | 6        | 7        |
| Saale-Holzland-Kreis                  | 262            | 268            | 2,3                            | 3,4                               | 3,4          | 13       | 14       |
| Saale-Orla-Kreis                      | 195            | 173            | - 11,3                         | 2,5                               | 2,2          | 20       | 21       |
| Greiz                                 | 241            | 213            | - 11,6                         | 3,1                               | 2,7          | 16       | 17       |
| Altenburger Land                      | 244            | 246            | 0,8                            | 3,2                               | 3,2          | 15       | 15       |
| <b>Thüringen</b>                      | <b>7 692</b>   | <b>7 795</b>   | <b>1,3</b>                     | <b>100,0</b>                      | <b>100,0</b> | <b>x</b> | <b>x</b> |

### Einwohner je Arzt (Anzahl)

| Kreisfreie Stadt<br>Landkreis<br>Land | 31.12.<br>2000 | 31.12.<br>2004 | Verände-<br>rung<br>in Prozent | Anteil an Thüringen<br>in Prozent |          | Position |          |
|---------------------------------------|----------------|----------------|--------------------------------|-----------------------------------|----------|----------|----------|
|                                       |                |                |                                | 2000                              | 2004     | 2000     | 2004     |
| Stadt Erfurt                          | 219            | 217            | - 0,9                          | x                                 | x        | 21       | 19       |
| Stadt Gera                            | 237            | 216            | - 8,9                          | x                                 | x        | 18       | 21       |
| Stadt Jena                            | 102            | 106            | 3,9                            | x                                 | x        | 23       | 23       |
| Stadt Suhl                            | 162            | 153            | - 5,6                          | x                                 | x        | 22       | 22       |
| Stadt Weimar                          | 230            | 217            | - 5,7                          | x                                 | x        | 20       | 19       |
| Stadt Eisenach                        | 231            | 244            | 5,6                            | x                                 | x        | 19       | 17       |
| Eichsfeld                             | 481            | 461            | - 4,2                          | x                                 | x        | 4        | 4        |
| Nordhausen                            | 297            | 269            | - 9,4                          | x                                 | x        | 16       | 16       |
| Wartburgkreis                         | 445            | 438            | - 1,6                          | x                                 | x        | 9        | 7        |
| Unstrut-Hainich-Kreis                 | 346            | 327            | - 5,5                          | x                                 | x        | 15       | 15       |
| Kyffhäuserkreis                       | 456            | 438            | - 3,9                          | x                                 | x        | 7        | 7        |
| Schmalkalden-Meiningen                | 394            | 359            | - 8,9                          | x                                 | x        | 11       | 13       |
| Gotha                                 | 450            | 426            | - 5,3                          | x                                 | x        | 8        | 9        |
| Sömmerda                              | 650            | 605            | - 6,9                          | x                                 | x        | 1        | 1        |
| Hildburghausen                        | 379            | 360            | - 5,0                          | x                                 | x        | 12       | 11       |
| Ilm-Kreis                             | 468            | 442            | - 5,6                          | x                                 | x        | 5        | 6        |
| Weimarer Land                         | 243            | 220            | - 9,5                          | x                                 | x        | 17       | 18       |
| Sonneberg                             | 427            | 396            | - 7,3                          | x                                 | x        | 10       | 10       |
| Saalfeld-Rudolstadt                   | 365            | 360            | - 1,4                          | x                                 | x        | 13       | 11       |
| Saale-Holzland-Kreis                  | 359            | 344            | - 4,2                          | x                                 | x        | 14       | 14       |
| Saale-Orla-Kreis                      | 506            | 551            | 8,9                            | x                                 | x        | 3        | 3        |
| Greiz                                 | 514            | 561            | 9,1                            | x                                 | x        | 2        | 2        |
| Altenburger Land                      | 468            | 444            | - 5,1                          | x                                 | x        | 5        | 5        |
| <b>Thüringen</b>                      | <b>316</b>     | <b>304</b>     | <b>- 3,8</b>                   | <b>x</b>                          | <b>x</b> | <b>x</b> | <b>x</b> |

## Zahnärzte (Anzahl)

| Kreisfreie Stadt<br>Landkreis<br>Land | 31.12.<br>2000 | 31.12.<br>2004 | Verände-<br>rung<br>in Prozent | Anteil an Thüringen<br>in Prozent |              | Position |          |
|---------------------------------------|----------------|----------------|--------------------------------|-----------------------------------|--------------|----------|----------|
|                                       |                |                |                                | 2000                              | 2004         | 2000     | 2004     |
| Stadt Erfurt                          | 242            | 241            | - 0,4                          | 11,4                              | 11,5         | 1        | 1        |
| Stadt Gera                            | 112            | 106            | - 5,4                          | 5,3                               | 5,1          | 5        | 5        |
| Stadt Jena                            | 161            | 156            | - 3,1                          | 7,6                               | 7,5          | 2        | 2        |
| Stadt Suhl                            | 49             | 48             | - 2,0                          | 2,3                               | 2,3          | 21       | 21       |
| Stadt Weimar                          | 63             | 69             | 9,5                            | 3,0                               | 3,3          | 18       | 17       |
| Stadt Eisenach                        | 41             | 44             | 7,3                            | 1,9                               | 2,1          | 23       | 23       |
| Eichsfeld                             | 82             | 80             | - 2,4                          | 3,9                               | 3,8          | 11       | 12       |
| Nordhausen                            | 80             | 81             | 1,3                            | 3,8                               | 3,9          | 13       | 11       |
| Wartburgkreis                         | 108            | 103            | - 4,6                          | 5,1                               | 4,9          | 6        | 7        |
| Unstrut-Hainich-Kreis                 | 96             | 94             | - 2,1                          | 4,5                               | 4,5          | 9        | 9        |
| Kyffhäuserkreis                       | 71             | 70             | - 1,4                          | 3,4                               | 3,4          | 15       | 16       |
| Schmalkalden-Meiningen                | 115            | 118            | 2,6                            | 5,4                               | 5,7          | 4        | 4        |
| Gotha                                 | 134            | 130            | - 3,0                          | 6,3                               | 6,2          | 3        | 3        |
| Sömmerda                              | 57             | 56             | - 1,8                          | 2,7                               | 2,7          | 20       | 19       |
| Hildburghausen                        | 48             | 46             | - 4,2                          | 2,3                               | 2,2          | 22       | 22       |
| Ilm-Kreis                             | 95             | 93             | - 2,1                          | 4,5                               | 4,5          | 10       | 10       |
| Weimarer Land                         | 67             | 65             | - 3,0                          | 3,2                               | 3,1          | 17       | 18       |
| Sonneberg                             | 59             | 55             | - 6,8                          | 2,8                               | 2,6          | 19       | 20       |
| Saalfeld-Rudolstadt                   | 106            | 101            | - 4,7                          | 5,0                               | 4,8          | 8        | 8        |
| Saale-Holzland-Kreis                  | 70             | 71             | 1,4                            | 3,3                               | 3,4          | 16       | 15       |
| Saale-Orla-Kreis                      | 73             | 76             | 4,1                            | 3,4                               | 3,6          | 14       | 14       |
| Greiz                                 | 107            | 104            | - 2,8                          | 5,1                               | 5,0          | 7        | 6        |
| Altenburger Land                      | 82             | 80             | - 2,4                          | 3,9                               | 3,8          | 11       | 12       |
| <b>Thüringen</b>                      | <b>2 118</b>   | <b>2 087</b>   | <b>- 1,5</b>                   | <b>100,0</b>                      | <b>100,0</b> | <b>x</b> | <b>x</b> |

## Einwohner je Zahnarzt (Anzahl)

| Kreisfreie Stadt<br>Landkreis<br>Land | 31.12.<br>2000 | 31.12.<br>2004 | Verände-<br>rung<br>in Prozent | Anteil an Thüringen<br>in Prozent |          | Position |          |
|---------------------------------------|----------------|----------------|--------------------------------|-----------------------------------|----------|----------|----------|
|                                       |                |                |                                | 2000                              | 2004     | 2000     | 2004     |
| Stadt Erfurt                          | 829            | 837            | 1,0                            | x                                 | x        | 22       | 22       |
| Stadt Gera                            | 1 007          | 1 003          | - 0,4                          | x                                 | x        | 19       | 18       |
| Stadt Jena                            | 620            | 658            | 6,1                            | x                                 | x        | 23       | 23       |
| Stadt Suhl                            | 980            | 928            | - 5,3                          | x                                 | x        | 21       | 21       |
| Stadt Weimar                          | 991            | 933            | - 5,9                          | x                                 | x        | 20       | 20       |
| Stadt Eisenach                        | 1 084          | 1 002          | - 7,6                          | x                                 | x        | 18       | 19       |
| Eichsfeld                             | 1 392          | 1 393          | 0,1                            | x                                 | x        | 4        | 3        |
| Nordhausen                            | 1 233          | 1 180          | - 4,3                          | x                                 | x        | 14       | 15       |
| Wartburgkreis                         | 1 340          | 1 369          | 2,2                            | x                                 | x        | 8        | 5        |
| Unstrut-Hainich-Kreis                 | 1 245          | 1 235          | - 0,8                          | x                                 | x        | 13       | 12       |
| Kyffhäuserkreis                       | 1 329          | 1 297          | - 2,4                          | x                                 | x        | 9        | 8        |
| Schmalkalden-Meiningen                | 1 250          | 1 183          | - 5,4                          | x                                 | x        | 12       | 14       |
| Gotha                                 | 1 108          | 1 118          | 0,9                            | x                                 | x        | 17       | 17       |
| Sömmerda                              | 1 425          | 1 405          | - 1,4                          | x                                 | x        | 2        | 2        |
| Hildburghausen                        | 1 538          | 1 565          | 1,8                            | x                                 | x        | 1        | 1        |
| Ilm-Kreis                             | 1 282          | 1 283          | 0,1                            | x                                 | x        | 10       | 9        |
| Weimarer Land                         | 1 365          | 1 377          | 0,9                            | x                                 | x        | 5        | 4        |
| Sonneberg                             | 1 150          | 1 194          | 3,8                            | x                                 | x        | 16       | 13       |
| Saalfeld-Rudolstadt                   | 1 254          | 1 266          | 1,0                            | x                                 | x        | 11       | 10       |
| Saale-Holzland-Kreis                  | 1 342          | 1 300          | - 3,1                          | x                                 | x        | 7        | 7        |
| Saale-Orla-Kreis                      | 1 351          | 1 255          | - 7,1                          | x                                 | x        | 6        | 11       |
| Greiz                                 | 1 158          | 1 149          | - 0,8                          | x                                 | x        | 15       | 16       |
| Altenburger Land                      | 1 393          | 1 366          | - 1,9                          | x                                 | x        | 3        | 6        |
| <b>Thüringen</b>                      | <b>1 148</b>   | <b>1 137</b>   | <b>- 1,0</b>                   | <b>x</b>                          | <b>x</b> | <b>x</b> | <b>x</b> |

## Tabellen

### Finanzen

#### Steuereinnahmekraft der Gemeinden insgesamt (Tsd. Euro)

| Kreisfreie Stadt<br>Landkreis<br>Land | 2000           | 2004           | Veränderung<br>in Prozent | Anteil an Thüringen<br>in Prozent |              | Position |          |
|---------------------------------------|----------------|----------------|---------------------------|-----------------------------------|--------------|----------|----------|
|                                       |                |                |                           | 2000                              | 2004         | 2000     | 2004     |
| Stadt Erfurt                          | 77 288         | 81 736         | 5,8                       | 12,3                              | 11,6         | 1        | 1        |
| Stadt Gera                            | 33 353         | 32 017         | - 4,0                     | 5,3                               | 4,5          | 4        | 7        |
| Stadt Jena                            | 27 232         | 32 599         | 19,7                      | 4,3                               | 4,6          | 8        | 6        |
| Stadt Suhl                            | 13 997         | 16 270         | 16,2                      | 2,2                               | 2,3          | 23       | 23       |
| Stadt Weimar                          | 18 191         | 19 114         | 5,1                       | 2,9                               | 2,7          | 19       | 21       |
| Stadt Eisenach                        | 14 686         | 20 124         | 37,0                      | 2,3                               | 2,9          | 22       | 19       |
| Eichsfeld                             | 25 880         | 31 485         | 21,7                      | 4,1                               | 4,5          | 11       | 9        |
| Nordhausen                            | 25 266         | 23 009         | - 8,9                     | 4,0                               | 3,3          | 12       | 17       |
| Wartburgkreis                         | 34 448         | 40 740         | 18,3                      | 5,5                               | 5,8          | 3        | 3        |
| Unstrut-Hainich-Kreis                 | 26 332         | 27 308         | 3,7                       | 4,2                               | 3,9          | 10       | 14       |
| Kyffhäuserkreis                       | 20 586         | 20 675         | 0,4                       | 3,3                               | 2,9          | 18       | 18       |
| Schmalkalden-Meiningen                | 33 016         | 39 140         | 18,5                      | 5,3                               | 5,5          | 5        | 4        |
| Gotha                                 | 43 618         | 47 874         | 9,8                       | 6,9                               | 6,8          | 2        | 2        |
| Sömmerda                              | 21 761         | 28 139         | 29,3                      | 3,5                               | 4,0          | 17       | 12       |
| Hildburghausen                        | 16 383         | 19 661         | 20,0                      | 2,6                               | 2,8          | 21       | 20       |
| Ilm-Kreis                             | 30 096         | 34 956         | 16,1                      | 4,8                               | 5,0          | 6        | 5        |
| Weimarer Land                         | 21 796         | 26 245         | 20,4                      | 3,5                               | 3,7          | 16       | 16       |
| Sonneberg                             | 17 254         | 18 574         | 7,7                       | 2,7                               | 2,6          | 20       | 22       |
| Saalfeld-Rudolstadt                   | 29 001         | 30 817         | 6,3                       | 4,6                               | 4,4          | 7        | 10       |
| Saale-Holzland-Kreis                  | 22 117         | 26 705         | 20,7                      | 3,5                               | 3,8          | 15       | 15       |
| Saale-Orla-Kreis                      | 25 259         | 29 749         | 17,8                      | 4,0                               | 4,2          | 13       | 11       |
| Greiz                                 | 27 022         | 31 492         | 16,5                      | 4,3                               | 4,5          | 9        | 8        |
| Altenburger Land                      | 24 288         | 27 652         | 13,9                      | 3,9                               | 3,9          | 14       | 13       |
| <b>Thüringen</b>                      | <b>628 869</b> | <b>706 081</b> | <b>12,3</b>               | <b>100,0</b>                      | <b>100,0</b> | <b>x</b> | <b>x</b> |

#### Steuereinnahmekraft der Gemeinden je Einwohner (Euro)

| Kreisfreie Stadt<br>Landkreis<br>Land | 2000       | 2004       | Veränderung<br>in Prozent | Anteil an Thüringen<br>in Prozent |          | Position |          |
|---------------------------------------|------------|------------|---------------------------|-----------------------------------|----------|----------|----------|
|                                       |            |            |                           | 2000                              | 2004     | 2000     | 2004     |
| Stadt Erfurt                          | 385        | 405        | 5,2                       | x                                 | x        | 1        | 2        |
| Stadt Gera                            | 292        | 302        | 3,4                       | x                                 | x        | 3        | 8        |
| Stadt Jena                            | 273        | 319        | 16,8                      | x                                 | x        | 7        | 6        |
| Stadt Suhl                            | 287        | 368        | 28,2                      | x                                 | x        | 6        | 3        |
| Stadt Weimar                          | 292        | 297        | 1,7                       | x                                 | x        | 3        | 9        |
| Stadt Eisenach                        | 330        | 456        | 38,2                      | x                                 | x        | 2        | 1        |
| Eichsfeld                             | 226        | 283        | 25,2                      | x                                 | x        | 17       | 15       |
| Nordhausen                            | 255        | 242        | -5,1                      | x                                 | x        | 9        | 20       |
| Wartburgkreis                         | 237        | 290        | 22,4                      | x                                 | x        | 14       | 12       |
| Unstrut-Hainich-Kreis                 | 219        | 236        | 7,8                       | x                                 | x        | 19       | 22       |
| Kyffhäuserkreis                       | 217        | 229        | 5,5                       | x                                 | x        | 20       | 23       |
| Schmalkalden-Meiningen                | 229        | 281        | 22,7                      | x                                 | x        | 16       | 16       |
| Gotha                                 | 292        | 330        | 13,0                      | x                                 | x        | 3        | 5        |
| Sömmerda                              | 267        | 359        | 34,5                      | x                                 | x        | 8        | 4        |
| Hildburghausen                        | 221        | 274        | 24,0                      | x                                 | x        | 18       | 17       |
| Ilm-Kreis                             | 246        | 294        | 19,5                      | x                                 | x        | 12       | 10       |
| Weimarer Land                         | 238        | 294        | 23,5                      | x                                 | x        | 13       | 11       |
| Sonneberg                             | 253        | 284        | 12,3                      | x                                 | x        | 11       | 14       |
| Saalfeld-Rudolstadt                   | 217        | 242        | 11,5                      | x                                 | x        | 20       | 21       |
| Saale-Holzland-Kreis                  | 236        | 290        | 22,9                      | x                                 | x        | 15       | 13       |
| Saale-Orla-Kreis                      | 255        | 313        | 22,7                      | x                                 | x        | 9        | 7        |
| Greiz                                 | 217        | 265        | 22,1                      | x                                 | x        | 20       | 18       |
| Altenburger Land                      | 211        | 255        | 20,9                      | x                                 | x        | 23       | 19       |
| <b>Thüringen</b>                      | <b>258</b> | <b>299</b> | <b>15,9</b>               | <b>x</b>                          | <b>x</b> | <b>x</b> | <b>x</b> |



## Schulden der Gemeinden und Gemeindeverbände je Einwohner (Euro)

| Kreisfreie Stadt<br>Landkreis<br>Land | 2000         | 2004         | Veränderung<br>in Prozent | Anteil an Thüringen<br>in Prozent |          | Position |          |
|---------------------------------------|--------------|--------------|---------------------------|-----------------------------------|----------|----------|----------|
|                                       |              |              |                           | 2000                              | 2004     | 2000     | 2004     |
| Stadt Erfurt                          | 1 033        | 1 125        | 8,9                       | x                                 | x        | 17       | 17       |
| Stadt Gera                            | 902          | 728          | - 19,3                    | x                                 | x        | 20       | 23       |
| Stadt Jena                            | 1 414        | 1 011        | - 28,5                    | x                                 | x        | 7        | 18       |
| Stadt Suhl                            | 902          | 1 233        | 36,7                      | x                                 | x        | 20       | 11       |
| Stadt Weimar                          | 1 280        | 1 505        | 17,6                      | x                                 | x        | 10       | 5        |
| Stadt Eisenach                        | 965          | 870          | - 9,8                     | x                                 | x        | 18       | 19       |
| Eichsfeld                             | 1 240        | 1 224        | - 1,3                     | x                                 | x        | 14       | 12       |
| Nordhausen                            | 1 101        | 1 127        | 2,4                       | x                                 | x        | 16       | 16       |
| Wartburgkreis                         | 780          | 814          | 4,4                       | x                                 | x        | 23       | 20       |
| Unstrut-Hainich-Kreis                 | 1 763        | 1 741        | - 1,2                     | x                                 | x        | 2        | 2        |
| Kyffhäuserkreis                       | 1 437        | 1 476        | 2,7                       | x                                 | x        | 6        | 6        |
| Schmalkalden-Meiningen                | 806          | 761          | - 5,6                     | x                                 | x        | 22       | 22       |
| Gotha                                 | 1 248        | 1 222        | - 2,1                     | x                                 | x        | 13       | 14       |
| Sömmerda                              | 1 495        | 1 683        | 12,6                      | x                                 | x        | 4        | 3        |
| Hildburghausen                        | 930          | 769          | - 17,3                    | x                                 | x        | 19       | 21       |
| Ilm-Kreis                             | 1 360        | 1 386        | 1,9                       | x                                 | x        | 8        | 7        |
| Weimarer Land                         | 1 811        | 2 032        | 12,2                      | x                                 | x        | 1        | 1        |
| Sonneberg                             | 1 269        | 1 327        | 4,6                       | x                                 | x        | 11       | 9        |
| Saalfeld-Rudolstadt                   | 1 198        | 1 224        | 2,2                       | x                                 | x        | 15       | 12       |
| Saale-Holzland-Kreis                  | 1 684        | 1 529        | - 9,2                     | x                                 | x        | 3        | 4        |
| Saale-Orla-Kreis                      | 1 449        | 1 371        | - 5,4                     | x                                 | x        | 5        | 8        |
| Greiz                                 | 1 351        | 1 284        | - 5,0                     | x                                 | x        | 9        | 10       |
| Altenburger Land                      | 1 250        | 1 179        | - 5,7                     | x                                 | x        | 12       | 15       |
| <b>Thüringen</b>                      | <b>1 236</b> | <b>1 226</b> | <b>- 0,8</b>              | <b>x</b>                          | <b>x</b> | <b>x</b> | <b>x</b> |